

Global National
Geography

大家
国家地理

环球国家地理

陆大道 主编 中国地理学会 编

Africa

North America

South America

Polar Region


非 洲
北 美 洲
南 美 洲
两 极 地 区

大家出版社

Global National

Geography

PDG



图书在版编目(CIP)数据

环球国家地理 / 陆大道著. — 郑州: 大象出版社,
2004.12

ISBN 7-5347-3601-3

I. 环... II. 陆... III. 地理—世界 IV. K91

中国版本图书馆 CIP 数据核字 (2004) 第 131439 号

审图号: GS(2005)043 号

出版 / 大象出版社 (www.daxiang.cn)
(郑州市经七路 25 号附 12 号, 450002)
制作 / 人民邮电出版社 (www.rzbook.com)
发行 / 大象出版社发行科北京办事处
(010) 82083938 82082775 82083098
印刷 / 北京大容彩色印刷有限公司
开本 / 16 开 (787 × 1092)
印张 / 42
字数 / 700 千字
版次 / 2005 年 1 月第 1 版
印次 / 2005 年 1 月第 1 次印刷
印数 / 1-5000 册
定价 / 117.00 元 (全 3 册) 每册 39.00 元

PDF

Global National Geography



前
言


国家地理，是一个正变得越来越为人们所关注的话题。

地理，是人类诞生之初就已形成的古老概念，大自然在创造与毁灭间不断地为这个概念塑造出新的内容，而人类自身的活动，则不断地为其拓展出更深更广泛的涵义，“国家地理”的概念，也就是由此而生。它是一个广博的界定，不再局限于我们平日所理解的自然地理的概念，而是更多地包容进了民俗、历史、旅游等等文化层面上的印记。它将地理的内涵从自然拓展到了人文的范畴，结合了人性的地理，使不仅仅停留于体现自然的真实，而是被升华成了一种全新意义的文化。

或许难以想像，地理也会激发起人们如此强烈的兴趣，而国家地理作为一种富有亲和力的形式，自逐渐成形起就越来越显著地体现着这个趋势。人们对于此的热情，也绝不仅仅是出于对潮流的追随，更多地，或许是出于潜意识中对自身生存意义的好奇和探求。这也恰是国家地理的真正魅力所在。

正是有感于这种热情，也折服于这种魅力，我们在长期筹备之后，得以编辑制作出了这套《环球国家地理》丛书，以期将一系列比较完整的世界国家地理内容，奉献给同样痴迷于此的人们。丛书以地理位置为纲，以国家为基本单元，展现了世界7大洲200多个国家的特色风貌。一流的图片，上乘的文字，专业化的地图，都力求完美地凸显出“国家地理”最经典的特色，将自然与人文的浑然结合，用最直接的方式呈现在您的面前。

本册收录了丛书关于非洲、北美洲、南美洲、南极洲和北极地区的内容。最原始的，最现代的，最单纯的，最神秘的，世界的多种极致之美在这里汇聚，浓烈的色彩，迥异的文化，在这里碰撞出的是一道最瑰丽的彩虹。



目录

CONTENTS



非洲

Africa

非洲地形图 8

非洲政区图 10



埃及 /13

生命之水尼罗河/西奈半岛/沙漠与绿洲/法老时代/古老的象形文字/大金字塔——埃及的象征/阿布·辛拜勒神庙/不平静的陵墓——帝王谷/第一大城市——开罗/亚历山大城/古城上的卢克索/锡瓦绿洲/农业/工业



阿尔及利亚 /21

古城君士坦丁/撒哈拉沙漠中的文明

利比亚 /22

沙漠为主的地形/萨布拉塔考古遗址/加达梅斯古城/西方的黎波里

突尼斯 /24

差异较大的地貌/迦太基古城遗址/突尼斯城/橄榄之邦

摩洛哥 /26

阿特拉斯山脉/爱茶的国度/工业/经济中心——达尔贝达



尼日尔 /29

干热的国土/河畔的首都——尼亚美

毛里塔尼亚 /30

沙漠之国/首都努瓦克肖特

西撒哈拉 /31

撒哈拉沙漠/西撒战争

马里 /32

平坦的地貌/黑美人/农牧业/首都巴马科



尼日利亚 /35

尼日尔河/岛城拉各斯

贝宁 /36

“非洲威尼斯” 冈维埃/阿波美王国

多哥 /37

海滨首都洛美/崎岖的地貌

加纳 /38

“黄金海岸”/“可可之乡”

布基纳法索 /39

“非洲好莱坞”瓦加杜古/南北各异的自然条件

喀麦隆 /40

喀麦隆火山/第一大城市阿克拉/首都雅温得



科特迪瓦 /43

珍贵的原始森林/发达的交通运输

利比里亚 /44

丰富的自然资源/海滨城市——蒙罗维亚

塞拉利昂 /45

“自由城” 弗里敦/秘密会社

几内亚 /46

“地质奇迹”/宁巴山自然保护区

几内亚比绍 /47

“热带水乡”/交通枢纽——比绍

冈比亚 /48

冈比亚河/港市班珠尔

佛得角 /49

丰富的渔业资源/“海滩”普拉亚

塞内加尔 /50

塞内加尔河三角洲/奴隶岛——戈雷/花生比赛/“非洲小巴黎”达喀尔



乍得 /53

乍得湖/别致的蛋形小屋

中非 /54

边境首都——班吉/珍贵的森林

苏丹 /55

贯穿全境的尼罗河/丰富的资源/马赫迪武装起义/文面习俗/“世界火炉”喀土穆/“国家门户”苏丹港



厄立特里亚 /59

首都阿斯马拉 / 发展中的旅游业

吉布提 /60

阿萨勒湖 / 迥异的生活方式

索马里 /61

纷乱的政局 / 首都摩加迪沙

埃塞俄比亚 /62

埃塞俄比亚高原 / 垂直分布的气候和植被 / 阿杜瓦的辉煌 / 拉利贝拉独立教堂 / 阿克苏姆考古遗址 / 奇怪的历史法与时间 / 高原城市亚的斯亚贝巴 / 旅游城市贡德尔 / 农业



卢旺达 /67

基伍湖 / 卡盖拉国家公园

布隆迪 /70

湖滨山城——布琼布拉 / 民间舞蹈

乌干达 /71

高原水乡 / 首都坎帕拉 / 鲁文佐里国家公园 / 香蕉文化

坦桑尼亚 /73

乞力马扎罗山 / 坦噶尼喀湖 / 恩戈罗恩戈罗火山口 / 古人类的发源地 / 敬老好客的习俗 / “和平之港” 达累斯萨拉姆 / 兴建中的新都——多多马 / “丁香之国” / 旅游王国

肯尼亚 /78

肯尼亚山 / 图尔卡纳湖 / 茅茅运动 / 偏爱动物的国民 / “花之都” 内罗毕 / 蒙巴萨 / 农业 / 旅游业



赤道几内亚 /83

“几内亚湾的明珠” / 木鼓舞

圣多美和普林西比 /84

群岛地形 / 农业

加蓬 /85

“绿金之国” / “自由城市” 利伯维尔

刚果（布） /86

复杂的地形 / 矮人国 / 骑鳄鱼比赛 / 首都布拉柴维尔

刚果（金） /88

刚果盆地 / 刚果河 / 世界原料仓库 / “世界矿都” 金沙萨



安哥拉 /91

参差的地形 / “飞地” 卡宾达

马拉维 /92

马拉维湖 / 黄鱼车

莫桑比克 /93

“腰果之乡”——马普托 / 以白为美

赞比亚 /94

莫西奥图尼亚瀑布 / 卡富埃国家公园 / 铜的国家 / 女孩的成年仪式

津巴布韦 /96

丰富的动植物资源 / 大津巴布韦遗址 / 花园城市哈拉雷



留尼汪 /99

复杂的自然景观 / 世界“甜岛”

科摩罗 /100

“香料群岛” / 大科摩罗岛

毛里求斯 /101

路易港 / “洗礼” 习俗

马达加斯加 /102

自成区系的地形 / “马达加斯加”的由来 / 蓝色森林——塔那那利佛

塞舌尔 /104

马埃乌 / 唯一的城市——维多利亚 / “鸟类世界” 德斯纳夫大岛 / “乌龟王国” 阿尔达布拉岛



纳米比亚 /107

埃托沙盐沼 / 骷髅海岸

博茨瓦纳 /108

首都哈博罗内 / 卡拉哈迪沙漠

莱索托 /109

独特的国服 / “空中王国”

圣赫勒拿 /110

“清醒岛” 阿松森 / 特里斯坦-达库尼亚群岛

斯威士兰 /111

阶梯状的地形 / 工业

南非 /112

德拉肯斯山脉 / 好望角 / 种族歧视与种族隔离 / 重男轻女的祖鲁人 / 第一大城市——约翰内斯堡 / 立法首都——开普敦 / 行政首都——比勒陀利亚 / 黄金的国度 / 最大的砖石矿穴



北美洲

North America

北美洲地形图 118

北美洲政区图 120



格陵兰/123

北极圈内的冰山岛 / 丹麦的自治州

加拿大/124

落基山脉 / 劳伦琴低高原 / 育空河 / 尼亚加拉瀑布 / 大熊湖 / 沃特顿湖 / 加拿大的独立及发展 / 冬季狂欢节 / 淘金节和郁金香花节 / 加拿大国家电视塔 / 艾伯塔省恐龙公园 / 寒冷的首都——渥太华 / 濒临太平

洋的海滨城市——温哥华 / 工商业和金融中心——蒙特利尔 / 最大的城市——多伦多 / 魁北克古城 / 以采矿业著称的加拿大 / 工业 / 发达的农牧业 / 丰富的林业资源 / 兴旺的旅游业



美国/137

阿巴拉契亚高地 / 中部平原 / 密西西比河 / 五大湖 / 科罗拉多大峡谷 / 黄石国家公园 / 美利坚民族的形成 / 独立战争 / 南北战争 / 二战后美国实力的盛与衰 / 古老的印第安人 / 进取务实的性格 / 简单快捷的饮食 / 官方语言——美式英语 / 首都华盛顿 / 最繁华的都市——纽约 / 工业重镇——芝加哥 / 大使之城——洛杉矶 / 海湾城市——圣弗朗西斯科 / 西海岸门户——西雅图 / 历史名城——费城 / 新奥

尔良 / “赌城”拉斯韦加斯 / 变化中的产业结构 / 经济发展历程 / 工业 / 工业的区域性布局 / 农业



墨西哥/153

尤卡坦半岛 / 墨西哥高原 / 玛雅文化 / 特奥迪瓦坎 / 图拉 / 墨西哥菜 / 帕伦克古城及历史公园 / 墨西哥城 / 瓜达拉哈拉 / 门类齐全的工业体系 / 欣欣向荣的种植业



伯利兹/161

新建首都——贝尔莫潘 / 山地沼泽之国 / 海岸城市——伯利兹

洪都拉斯/162

银山——特古西加尔巴



萨尔瓦多/163

伊萨尔科火山/首都圣萨尔瓦多/旅游业

危地马拉/164

风格各异的地貌/玛雅文明养有的国家/常春之城——危地马拉城/蒂卡尔古城

尼加拉瓜/166

三大自然区/首都马那瓜

巴拿马/167

以高原山地为主的地形/巴拿马运河/独具魅力的民族衣着/古老的风俗/巴拿马城/全国第二大城——科隆/波托韦约和圣洛伦索防御工事

哥斯达黎加/170

拉米斯塔德国家公园/中部高地/太平洋沿岸低地/“美洲的花园”——圣何塞/国民经济的基础——农牧业



巴哈马/173

圣萨尔瓦多岛/首都拿骚/旅游业/金融服务业/农渔业

古巴/175

以平原为主的地形/丰富的资源/兵器广场/地下奇观/加勒比海的明珠——哈瓦那/制糖业为主的古巴工业/兴旺的农牧业



加勒比海地区诸国/179

牙买加/海地/多米尼加/安提瓜和巴布达/圣基茨和尼维斯/多米尼克/巴巴多斯/圣卢西亚/圣文森特和格林纳丁斯/特立尼达和多巴哥/格林纳达

南美洲

South America

南美洲地形图 184

南美洲政区图 186



厄瓜多尔 189

加拉帕戈斯群岛/基多老城

哥伦比亚/190

黄金工艺/圣奥古斯丁考古公园

圭亚那/191

多水之乡/首都乔治敦

法属圭亚那/192

地形与水系/“囚城”卡宴

苏里南/193

“小联合国”/首都帕拉马里博

委内瑞拉/194

安赫尔瀑布/卡奈马国家公园/印第安人的社会组织/首都加拉加斯




秘鲁/197

高耸入云的安第斯山脉/马丘比丘城遗址/向日葵与骆马/雨林中的坎帕人/古蒲文明/太阳节/辉煌的古代文明/首都利马

玻利维亚/200

两个首都/的的喀喀湖/国家的形成/蒂亚瓦纳科文化遗址



巴西/203

丰富的动植物资源/被奴役、被剥削的历史/巴西狂欢节/

沙滩阳光浴/美味的饮料/“足球王国”/高原上的首都——巴西利亚/南美第一大城市——圣保罗/实力强大的工业/以种植业为主的农业/发展较快的运输业



巴拉圭/211

美丽的港口首都——亚松森/经济基础薄弱

乌拉圭/212

旅游胜地——海滨浴场/以农牧业为主的经济/受欢迎的体育项目——足球/全国的中心——蒙得维的亚

阿根廷/214

冰川国家公园/潘帕斯草原的牧羊人/丰富的自然资源/相对发达的经济/“美洲巴黎”——布宜诺斯艾利斯/地球最南端的城市——乌斯怀亚

智利/217


复活节岛/东西安第斯山脉/多地震的国家/差异很大的气候/原始宗教咒语/智利共和国的成立/居世界第一的铜矿业/铜都——圣地亚哥

南极洲/220

Antarctica

北极地区/222

Arctic Regions







埃及

Egypt



埃及国土的大部分位于非洲东北部，而苏伊士运河以东的西奈半岛则位于亚洲西南部，是一个地跨亚、非两大洲的国家。国土西连利比亚，南接苏丹，东临红海，并与巴勒斯坦、以色列接壤，北濒地中海，海岸线长约2900千米，全境干燥少雨。埃及是世界四大文明古国之一，相传，“埃及”的名字来源于古城孟斐斯，意思是“黑颜色的土地”。在这片土地上，人类文明在古老的尼罗河畔生息、繁衍，为后人留下了太多真实的奇迹和缥缈的谜团。

自然地理

埃及全境96%是干旱的沙漠，尼罗河纵贯国土南北，注入地中海，两岸形成狭长的河谷，入海处形成了2.4万平方千米的三角洲。苏伊士运河是连接欧、亚、非三大洲的交通要道。全境干燥少雨，尼罗河三角洲和北部沿海地区属地中海气候，其余大部分属热带沙漠气候，炎热干燥，年均降水量不足40毫米，水源奇缺，动植物难以生存，被人们称为“恶魔之地”。



图1 荒凉、沉寂的“恶魔之地”。这里动植物无法生存，天地间惟有满目无边无际的莽莽黄沙。

生命之水尼罗河

埃及的大部分国土属于不适宜人类居住的沙漠地带，尼罗河几乎是埃及唯一的地表水源，在埃及境内长1530千米，是维系着这个文明古国发展与繁荣的生命线。尼罗河是世界第一长河，它发源于东非布隆迪高地，蜿蜒6671千米，流经坦桑尼亚、苏丹、埃塞俄比亚等国家，最后在埃及入海，大部分河段在苏丹和埃及两国。上游和中游河段称白尼罗河，流入苏丹的喀土穆后，又有发源于埃塞俄比亚高原塔纳湖的青尼罗河汇入。青、白尼罗河在喀土

●埃及由于沙漠广布，全国所有的人口几乎都挤在仅占全国面积4%的国土上。


●埃及的地下水储量巨大，西部沙漠中有8个含水层，是良好的灌溉水源。

图2 西奈半岛整个地貌属于高原地形，大部分地区属于沙漠地带。



国家档案

国名:	阿拉伯埃及共和国
面积:	100.15万平方千米
首都:	开罗
人口:	6921.3万(2003年)
民族:	阿拉伯人约占87%，科普特人约占11.8%，希腊东正教、天主教等其他基督教徒约25万，以及少数犹太人
语言:	官方语言为阿拉伯语，中上层通用英语，法语次之
货币:	埃及镑
主要城市:	开罗、亚历山大、卢克索、法尤姆、塞得港



①沙漠绿洲的海拔都在100米~150米左右，砂岩中含有丰富的承压水，可以自行流出，是良好的灌溉水源。

穆汇合后始称尼罗河，也就是尼罗河的下游河段，埃及境内的尼罗河就是这一河段，其间有著名的“尼罗河六瀑布”，阿斯旺水坝就是在第一瀑布处修建的。河流在开罗入海，沿海形成了尼罗河三角洲，成为世界古老文明的发祥地之一，古代的埃及人就是在此利用尼罗河的洪水进行灌溉，发展农业，创造出了辉煌灿烂的人类文明。

西奈半岛

西奈半岛属埃及国土的亚洲部分，位于亚洲西部，北濒地中海，形状大致呈三角形，面积约6.1万平方千米，占全国面积的6%。有许多干谷贯穿半岛，南部地势高峻，有不少高度超过2000米的山峰，其中凯瑟琳山海拔2637千米，是埃及的最高峰。半岛中部是提赫高原，平均高约1000米，向北缓倾成为以沙漠为主的平原。西奈半岛连接着亚、非两大洲，是非洲、欧洲通往亚洲的阿拉伯半岛和波斯湾的要道，地理位置极为重要。沿苏伊士湾有阿布鲁代斯等油



②尼罗河在开罗以北分成了两支，呈扇形向地中海干滩开展，这一带就是著名的尼罗河三角洲。尼罗河每年定期泛滥，进去的洪水为三角洲留下了非洲最肥沃的土壤。

田、气田，以及石膏矿和锰矿，地中海沿岸的阿里什以南还蕴藏着丰富煤矿，是埃及人财富的一大来源。

沙漠与绿洲

埃及在地质构造上属于北非台地的一部分，地形以高原为主，大部分海拔200米~700米，沙漠广布，尼罗河谷地的两侧都属于沙漠高原。河谷以西为广阔的利比亚沙漠高原，约占国土总面积的2/3，自南向北降低，其中西南部的大吉勒夫高原海拔700米~1000米，分布着种类各异的砾质、砂质和石质沙漠；尼罗河谷地中部以西，是广阔绵延的沙丘带，长达数百千米，沙漠中分布着一系列低地，如

盖塔拉洼地、奈特伦低地等。其中最大的盖塔拉洼地面积近2万平方千米，有70%的地面在海平面以下50米，最低处达134米，气候恶劣，水源奇缺，被人们称为“恶魔之地”。与低地并存的是一系列的绿洲，如锡瓦绿洲、拜哈里耶绿洲等，这些绿洲与奈特伦低地是埃及西部沙漠中重要的农耕地。

!!! 毁誉参半的阿斯旺水坝 !!!

尼罗河为两岸的埃及人提供了生命之源，但河水流量的年变化很大。为了治理好这条河流，埃及人修建了著名的阿斯旺水坝。水坝位于开罗以南约700千米的地方，最大泻洪量6000立方米/秒，不仅能吸收下尼罗河水全年的流量，而且形成了非洲第一大人工湖纳赛尔湖，是尼罗河上具有灌溉、发电、防洪等综合效益的大型水利工程。但另一方面，大坝的修建又造成了尼罗河水位下降，地中海水渗入、大坝附近生态失衡等问题，而且为了修建水坝耗资过于庞大，许多人认为得不偿失。几十年来，阿斯旺水坝的修建是成功或是失败，一直是全世界科学家、社会学家们争执不下的问题。


历史文化

埃及，一个古老而神奇的名字，一个传承了数千年的文明，自原始的洪荒年代起，埃及就一直是个充满着诱惑的国度。波光潋滟的尼罗河水，黄沙烈日下屹立千年的金字塔，神秘莫测的图坦卡门王诅咒，陷落海底的亚历山大灯塔……没有任何古老的文明能像埃及那样生动地展现着自己。埃及是真实的，埃及是梦幻的，埃及为世界留下了太多的传奇。

法老时代

公元前4000年，埃及已出现最早的国家，其后经历古王国时代、喜克索斯人入侵，第十七王朝国王雅赫摩斯一世重新统一埃及，将法老定为国王正式头衔，建立了著名的第十八王朝，即法老时代的开端。这是埃及历史上最为强盛辉煌的时代，曾称霸西亚和北非，建立起一个北至叙利亚北部，南抵尼罗河第四瀑布的强大军事帝国。与此同时，得到法老宠信的阿

图隐藏着财富、神秘和死亡诅咒的帝王谷现在已成了一座空空的墓穴。



图象形文字的书写方式有直式和横式两种，直式从上向下写，横式从右向左写。

大事年表

约公元前3100年

上埃及与美尼斯征服下埃及，建立统一的奴隶制国家，史称第一王朝。

约公元前2686年

第三王朝建立，定都孟斐斯，逐渐形成中央集权的君主专制国家。这和后来的第四、五、六王朝构成古王国时期，历代国王建造大量金字塔为陵墓，也称“金字塔时代”。

约公元前1567年

第十八王朝建立，建都底比斯，中央集权强化，法老成为国王正式头衔。

公元前945年

利比亚雇佣军推翻第二十一王朝，建立第二十二王朝，即利比亚王朝。

公元前525年

波斯军队打败埃及军队，灭第二十六王朝，史称第二十七王朝，即波斯王朝。

公元前333年

埃及成为亚历山大帝国的一部分，法老时代结束。

公元前323年—公元前305年

亚历山大帝国分裂，托勒密在埃及建立托勒密王朝。

公元前48年

罗马统帅恺撒支持女王克里奥帕特拉掌握政权。

公元前30年

屋大维率军占领埃及，灭托勒密王朝，埃及成为罗马帝国的一个省。

640年

阿拉伯进攻埃及，埃及成为阿拉伯帝国的属地。

1517年

土耳其奥斯曼帝国军队占领开罗，埃及沦为奥斯曼帝国的一省。

1798年

拿破仑率法国军队入侵并占领埃及。

1801年~1802年

英国与土耳其联军打败法军，埃及重归奥斯曼统治。

1869年

苏伊士运河正式通航。

1882年

英国宣布埃及为英国的“保护国”。

1922年

英国宣布埃及为独立国家，埃及王国成立。

1953年6月

埃及共和国成立，废除君主制。

1958年

埃及与叙利亚组成阿拉伯联合共和国，简称“阿联”。

1961年

叙利亚发生政变，宣布退出阿联。

1971年9月

改国名为阿拉伯埃及共和国。

1981年

萨达特总统遇刺身亡，副总统穆巴拉克当选总统。

1999年

穆巴拉克连续第四次当选总统。

蒙神祭司集团势力日益膨胀，为此法老阿蒙霍特普四世进行了废除阿蒙神的宗教改革，但死后改革即被废止。终导致了第二十一王朝时祭司长僧权成为埃及的实际统治者，法老时代渐趋衰落，直至亚历山大军队占领埃及，法老时代最终结束。

古老的象形文字

古埃及的象形文字是世界上古老的文字体系之一，是古代埃及人直接描摹物体形象的文字符号。自公元前3500年起逐渐形成，一直使用到公

★古埃及的太阳历是世界上最古老的的天文历法之一。

★莲花是埃及的国花，白莲花是埃及最古老的植物，在古代埃及民族生活中占有重要地位。

★亚历山大灯塔正式的名字是法罗斯灯塔，人们为了纪念亚历山大大帝而将其称为亚历山大灯塔。

