



# 代县文化图志

中共代县县委  
代县人民政府  
编

张卫平  
著





ISBN 7-80598-650-9




9 787805 986500 >

ISBN 7-80598-650-9  
K·247 定价:148.00 元

中共代县县委  
代县人民政府 编

# 代县文化图志

张卫平 著



山西古籍出版社

## 图书在版编目(CIP)数据

代县文化图志 / 张卫平著. —太原: 山西古籍出版社,  
2006.1  
ISBN 7-80598-650-9

I. 代... II. 张... III. 文化史—代县—图集  
IV. K292.54-64

中国版本图书馆CIP数据核字(2005)第159083号

## 代县文化图志

---

著 者: 张卫平	网 址: <a href="http://www.sxskcb.com">www.sxskcb.com</a>
责任编辑: 冯 昭 任如花	经 销 者: 山西人民出版社
责任印制: 李佳音	承 印 者: 山西臣功印刷包装有限公司
出 版 者: 山西古籍出版社	开 本: 787mm × 1092mm 1/16
地 址: 太原市建设南路15号	印 张: 23
邮 编: 030012	字 数: 320千字
电 话: 0351-4922220(发行中心)	印 数: 1-1200册
0351-4956036(综合办)	版 次: 2006年1月第1版
E-mail: <a href="mailto:Fxzx@sxskcb.com">Fxzx@sxskcb.com</a> (发行中心)	印 次: 2006年1月第1次印刷
<a href="http://Web@sxskcb.com">Web@sxskcb.com</a> (信息室)	定 价: 148.00元

---

版权所有 侵权必究 印装差错 负责调换



## 序

高益明 杨存虎

代县是全国101座历史文化名城之一，也是山西省惟一被文化部命名的现代民间绘画画乡。作为历史文化名城，代县具有悠久的历史 and 灿烂的文化。早在七千多年前，我们的祖先就繁衍生息在这块土地上。代县春秋时期归晋国、代国管辖，战国时属七雄之一的赵国，秦代建县，曹魏立郡，隋代设州，明清置道，两千多年来一直为中国北部一座重要的军事、经济、文化重镇。历史上，代县因位于以中原文明为主的汉民族和以草原文明为主的游牧民族的交界线上，两大民族长期在此碰撞、交融，积淀了一个独具地域特色的雁门文化圈。作为这个圈中最核心的一点，代县在漫长的历史发展中所形成的军事文化、农耕文化、商业文化、儒家文化、民俗文化等地域文化因其独特的品格和与时俱进的时代精神而在中华文明的进程中占有重要地位。作为文化最鲜明的代表，不仅涌现出了如李牧、李左车、薛仁贵、马三宝、李克用、郭崇韬、杨家将群英等一大批彪炳史册的军事家，而且还涌现出了一大批辉映千秋的思想家、文学家、诗人。如魏晋南北朝时期的慧远、昙鸾，他们不仅是伟大的佛学家，而且还是伟大的思想家，在中国佛教文化思想史上占有极其重要的地位；又如元朝时期的大诗人萨都刺，因其诗才清丽而冠绝一时；再如明朝时期的两任兵部尚书张凤翼、孙传庭，他们既是显赫一时的军事家，又是才华出众的文章家、诗人，他们所著述的《勾注山房集》、《白谷诗钞》一直传诵至今；直至晚清，代县仍出现了有号称“京都四才子”之一的冯志沂和有“晚清第一女诗人”称号的冯婉林。

文化是一个国家、民族、地域赖以生存、发展的支柱和脊梁。挖掘、整理和弘扬代县县域文化，对加快建设富裕而美丽的新代县具有十分重要而深远的意义。《代县文化图志》正是这样一本整理、研究、宣传代县县域文化的著作。该书从概述到附录共八部分，用图文并茂的形式详细阐述了代县几千年来的历史文化变迁。显然，《代县文化图志》是了解代县的一个窗口。打开《代县文化图志》，您会顿时感受到这座历史文化名城的众多魅力正在跨过岁月，赋予我们重新创造的活力。

2005年8月

## 凡例

一 《代县文化图志》是一本系统梳理、研究、传承代县县域文化的现代文化志书。为便于读者阅读,本志书采用纪实与文化随笔相结合的写法,突出志书的文化性、史料性和可读性。


二 本图志共分八部分,分别是概述、文化遗迹、社会风俗、艺风长存、名人传记、文化建设、今日代县及附录。

三 本图志叙述时限从新石器时期开始至 2005 年 7 月底止。在行文上,特别是在文化遗迹、社会风俗、艺风长存等章节中,为了突出文化传承,历史部分较详细,现代部分较简略。


四 名人传记一章,本着历史定论的原则,重点收录了从战国至民国年间代县涌现出的历史文化名人。其收录标准为:一是在代县活动的外县籍历史文化名人;二是代县籍在外活动的历史文化名人;三是在代县活动的代县籍历史文化名人。


五 本图志共收录了古代志书上代州州境疆域图、城池图、战事图、边关图、行政区划图、历代进士表、重大战役表、历代著作情况表及表现代县历史文化风貌的照片等图、表、照片五百余幅。

六 为便于读者了解今日代县发展情况,特加《今日代县》部分,概括介绍代县改革开放以来,特别是近几年来经济、社会发展状况及远景发展规划。











文庙



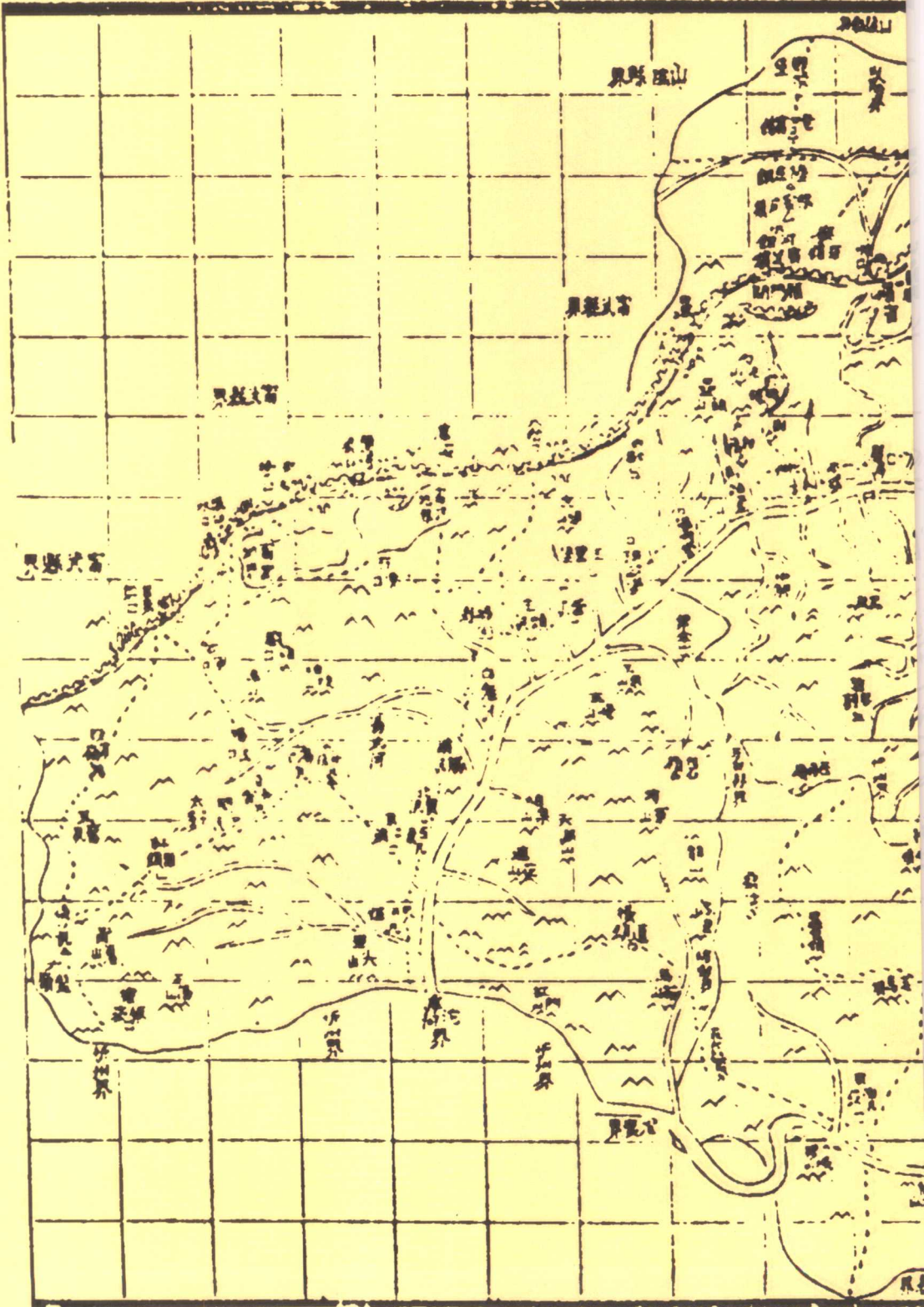
白仁岩



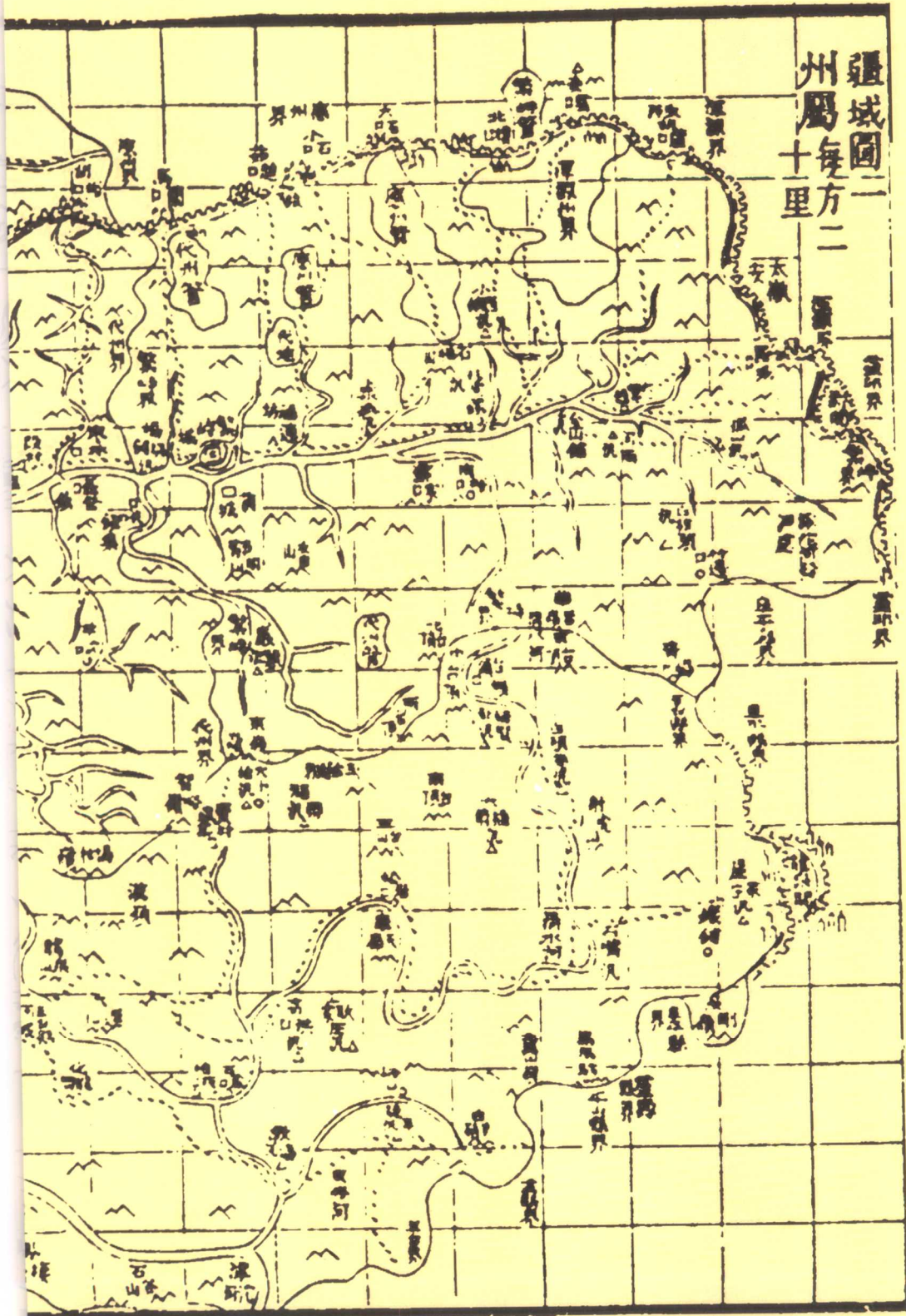


代州州属疆域图

光绪八年制



疆域圖一  
州屬每方二  
十里



乾隆四十九年制

西北至崞縣界  
李家臺三十里

西至崞縣界班  
聶村三十里

西南至崞縣界  
孫障村三十里



# 四境全圖

東至繁峙縣界西  
留屬村四十五里

東南至繁峙縣  
界表口五十里

東北至繁峙縣界  
門家寨五十里

望林東  
□

西後山

鳳凰山

北至山陰縣界麗家堡一百二十里

南至五臺縣界林嶺七十里



西北界  
朔州

