

中国史稿地图集

上册

郭沫若主编

中国地图出版社出版

中国史稿地图集

郭沫若主编

上册

中国地图出版社

1996

图书在版编目(CIP)数据

中国史稿地图集 上册/郭沫若主编. —2版. —北京:
中国地图出版社, 1996. 6
ISBN7—5031—1760—5

I. 中… II. 郭… III. 历史地图-地图集-中国 IV. K99
2.6

中国版本图书馆 CIP 数据核字(95)第 23425 号

中国地图出版社出版
(北京市白纸坊西街 3 号 邮编 100054)

上海浦东东北联印刷厂印刷
新华书店上海发行所发行

787×1092 16 开 5 $\frac{3}{4}$ 印张
1996 年 6 月第 2 版上海第 4 次印刷
印数: 205 01—455 00

定价: 25 元
地图版权所有, 擅自转用必究

前 言

《中国史稿地图集》是郭沫若同志领导下集体编写的干部读物——《中国史稿》的组成部分。

一九五八年，开始组织编写《中国史稿》时，郭沫若同志曾提出：作为干部读物，在史实的比例，章节的安排，行文的风格等方面，都要活泼些，生动些，不要太呆板了；同时，要吸收史学界现有的成果，使它具有正确的思想、严密的结构和独创的风格。郭老特别指出，为了使读者便于理解，应当作到图文并茂，一定要附以年表、地图、图版、插图、表格以及专名索引等等。郭沫若同志特别提到历史地图，必须尽可能编绘，使读者有比较准确的历史地理的概念。后来，他还特地为《中国史稿地图集》题字，这是他最后留给我们的手迹。

《中国史稿》一开始编写，就组织力量分别编绘应有的历史地图，选编有关的图版及插图。第一册中的地图及图版经过郭老一再审阅，才定了下来。后来，因为地图多了些，出版部门认为制图困难，装订费时，颇有难色；这就不得不采取另册出版的形式了。

我们的祖国是世界文明古国之一，从远古起，祖国的先人就生于斯，长于斯，劳动于斯，蕃衍于斯，经历了千辛万苦，哺育着这个多民族国家子孙后代，缔造着这个统一的多民族的国家，创造了祖国的历史，推动着祖国社会历史通过千难万险的曲折道路奋勇前进。

我国社会的历史，经历着原始社会、奴隶社会，进入封建社会。从进入阶级社会起，广大劳动人民就在阶级矛盾和民族矛盾的复杂错综的重重障碍中，开发着祖国的大地，创造了祖国人民赖以生存的财富。从而也就逐步改变着我国政治地理的面貌，经济地理的面貌，乃至自然地理的面貌。

我国是世界上幅员最广阔的国家之一。社会发展有极大的不平衡性。解放初期，通过民族调查，可以从它的横剖面，看到从原始社会到封建社会的各个阶段的社会迹象，这就为认识我国历史发展的全过程提供了一把钥匙。也就是说，祖国历史发展的每个阶段，都存在着地区上的不平衡性，不进行具体分析，就不可能正确了解祖国每个特定时期历史的全貌。

我国从古以来就是一个多民族的国家。各族广大劳动人民在长期复杂的民族斗争、阶级斗争和生产斗争中，在重重的压迫和剥削之中，往往被迫转移地区从事生产，这就形成了历史上的民族大流徙，出现了一幕幕的悲剧，各族劳动人民付出了极大代价；同时，各族劳动人民之间在大动荡、大变乱之中，由生活斗争的实践，必然会逐渐接近，逐步融合，渐渐形成整个的中华民族。

我国的历史连绵发展，从未中断；历史文字记载，极为丰富。它从政治、经

济、军事、文化等各方面都积累大量的具体史实。我们要了解一定时期全国各地的社会历史的实际情况，必须尽可能把它们纳入当时地图，才能够使我们获得比较全面而准确的地域概念。

在这里，我们尽可能编绘了阅读《中国史稿》时所需要的历史地图。

这部地图集包括从原始社会到鸦片战争前的有关地图。其中有原始社会遗址分布图，有奴隶社会、封建社会各朝代的行政区划图，有历史上的民族分布及迁徙图，有历代战争的地图，有历代中外交通的地图，有反映经济发展的地图等等；总之，尽力以地图的形式，把我国历史上各族人民重大的阶级斗争和生产斗争的活动史实反映出来，使《史稿》的读者对一定历史时期人们活动的地区有个比较具体的概念。

我国过去的木版历史地图，往往用朱墨套印，以对照古今地名等的异同。这种办法很好，它使我们能够从现在的地理概念去理解它的历史变化，这会加深我们对历史的具体理解。我们除原始社会遗址分布图外，都以分色办法，采用了古今对照。我们认为这是编绘历史地图的好办法。

本地图集上册的编绘工作是在陈可畏、刘宗弼两同志主持下进行的，历史研究所李学勤、卫家雄同志等参加了这项工作。历史研究所的林甘泉同志经常关切着上册地图的编绘工作，从编绘的内容设计到出版都费了不少的心力。在编绘进行中，还得到不少单位的合作，其中有：考古研究所的王世民、郑乃武同志、复旦大学的杨宽、钱林书、周维衍、项国茂、嵇超、祝培坤同志，我们特别感谢这些同志的帮助。

在编绘过程中，谭其骧同志一直非常关心，他和复旦大学历史地理研究室的同志们对这部图集的编辑及绘图都给我们以无私的帮助，提供了许多宝贵意见。

这部图集的设计、样本制作、底图编绘、以及抄清、清绘、制版，都是由中国地图出版社和人民出版社的地图组承担的，他们都认真负责，积极地支持并和我们一起最后完成了这一工作。











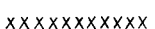







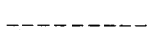

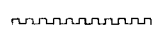
在这里我们对所有协助过这项工作的同志致以衷心的感谢。

编绘这样一部综合性的历史地图集，我们还是一种尝试，必然有着这样那样不妥之处，切望读者给予批评指正。

郭沫若同志生前一直关怀着指导着这部地图集的编辑工作。现在它就要付印了，而郭老却离开我们已经一年多了，我们深为遗憾！谨将这本历史地图集，献给尊敬的导师！

尹达 一九八〇年四月二十日

图 例

古 内 容			
◎ 洛阳	都城		河流及湖泊
○ 平城	陪都		运河及渠
◎ 兖州	一级政区驻所		桥及津渡
○ 新安	二级政区驻所		伏流河
○ 江陵	三级政区驻所		子午道
• 五原	其他居民点		沼泽
◦	考古遗址		山峰
	政权、部族界		关隘
	一级政区界		长城
	二级政区界		障塞
附注：各个时期的政区设置不一，故在各时期的第一幅图上另绘有图例。			
今 内 容			
◎ 北京	首都(外国首都同)		运河
◎ 武汉	省级行政中心		河流、湖泊、水库
○ 桂林	自治州、地级市行政中心		伏流河
○ 密云	县级行政中心(外国城镇同)		沼泽
• 漠河	村镇		山峰及标高
	国界		珊瑚礁
	省、自治区、直辖市界		沙漠
	地区界		关隘
	印巴停火线		长城

中国社会历史分期表

原始社会	原始社会前期(旧石器时代)		约 100 万年—几万年前	封建社会	西 晋		265—316 年
	原始社会后期(新石器时代)		约几万年—4000 年前		东 晋 十六国	东晋 十六国	317—420 年 304—439 年
奴隶社会	夏		约前 21—前 16 世纪	封建社会	南北朝	宋	420—479 年
	商		约前 16—前 11 世纪			齐	479—502 年
	周	西周	约前 11 世纪—前 771 年			梁	502—557 年
		东周 春秋时代 战国时代	前 770—前 256 年 前 770—前 476 年 前 475—前 221 年			陈	557—589 年
秦		前 221—前 206 年	南北朝		北魏	386—534 年	
封建社会	汉	西汉			前 206—公元 24 年	东魏	534—550 年
		东汉			25—220 年	北齐	550—577 年
三国	魏	魏			220—265 年	西魏	535—557 年
		蜀			221—263 年	北周	557—581 年
		吴			222—280 年		

附注：本表仅包括上册图幅的朝代，其余朝代下册列出。

再版说明

《中国史稿地图集》上册，自 1979 年初版以后，作为普通历史参考图集，后被选定为高等院校的文科教材，深受广大师生和史学爱好者的欢迎，先后重印多次。1990 年 12 月下册问世后，对上册的需求有增无减。为了更好地服务于社会，这次再版时作了两点修正。

首先，本图集在编绘方法上，强调从今地理方位去理解中国历史的变化，因此，重要的政区、地名、河湖、山峰等地理要素都作了古今对照，这对阅读历史地图是很有益的。但本图初版于 1979 年 12 月，至今已 15 年有余，其间政区等地理内容的变化是很大的，需要根据新的资料予以订正。这次再版时，由中国地图出版社历史图室负责将国内的今行政区划截至期改到 1995 年 12 月，其他相关的今内容也予以订正。

其次，随着历史学研究的深入和新成果的出现，局部内容需要更正。这次再版，历史内容由中国社会科学院历史研究所研究员陈可畏先生负责修订，他在仔细研究考订的基础上，对部族居地、居民点的名称和位置、个别界线及行军路线作了数十处订正，并增补了少量地名。

历史地图集的再版是一个遵循原主编的思路、框架进行再加工的过程，其质量理应得到提高。但囿于多种条件，改进程度有限，仍会存在这样那样的缺点，甚至谬误，我们恳切希望广大读者提出宝贵的意见，以使本图集在下次再版时得到进一步的提高。

中国地图出版社编辑部

1995. 12

汉字简体繁体对照表

(一) 不作简化偏旁用的简化字

碍〔礙〕	德〔德〕	点〔點〕	〔幹〕	欢〔歡〕	讲〔講〕	兰〔蘭〕	炉〔爐〕	仆〔僕〕	扫〔掃〕	态〔態〕	系〔係〕	痒〔癢〕	愿〔願〕	〔種〕
肮〔穢〕	厂〔廠〕	淀〔澱〕	赶〔趕〕	环〔環〕	酱〔醬〕	拦〔攔〕	陆〔陸〕	朴〔樸〕	涩〔澀〕	坛〔壇〕	〔繫〕	痒〔癢〕	跃〔躍〕	肿〔腫〕
袄〔襖〕	彻〔徹〕	电〔電〕	个〔個〕	还〔還〕	胶〔膠〕	栏〔欄〕	乱〔亂〕	启〔啓〕	晒〔曬〕	〔曬〕	戏〔戲〕	钥〔鑰〕	运〔運〕	种〔種〕
坝〔壩〕	尘〔塵〕	迭〔疊〕	巩〔鞏〕	回〔迴〕	阶〔階〕	烂〔爛〕	驴〔驢〕	伤〔傷〕	伤〔傷〕	〔傷〕	虾〔蝦〕	药〔藥〕	盩〔盩〕	众〔衆〕
板〔闆〕	衬〔襯〕	冬〔冬〕	沟〔溝〕	伙〔夥〕	疖〔瘡〕	累〔累〕	么〔麼〕	千〔千〕	舍〔捨〕	〔捨〕	吓〔嚇〕	爷〔爺〕	杂〔雜〕	昼〔晝〕
办〔辦〕	称〔稱〕	斗〔鬥〕	构〔構〕	获〔獲〕	洁〔潔〕	类〔類〕	霉〔霉〕	牵〔牽〕	沈〔沈〕	〔沈〕	体〔體〕	叶〔葉〕	脏〔臟〕	朱〔朱〕
帮〔幫〕	愁〔愁〕	独〔獨〕	购〔購〕	〔穢〕	借〔藉〕	全〔全〕	蒙〔蒙〕	纤〔絳〕	声〔聲〕	〔聲〕	柴〔柴〕	医〔醫〕	脏〔臟〕	焯〔焯〕
宝〔寶〕	迟〔遲〕	吨〔噸〕	谷〔穀〕	击〔擊〕	仅〔僅〕	里〔裏〕	〔穢〕	〔穢〕	胜〔勝〕	〔勝〕	铁〔鐵〕	先〔先〕	亿〔億〕	筑〔築〕
报〔報〕	冲〔衝〕	夺〔奪〕	顾〔顧〕	鸡〔鷄〕	惊〔驚〕	礼〔禮〕	〔穢〕	窃〔竊〕	湿〔濕〕	〔濕〕	听〔聽〕	县〔縣〕	忆〔憶〕	庄〔莊〕
币〔幣〕	顾〔顧〕	刮〔刮〕	观〔觀〕	鸡〔鷄〕	惊〔驚〕	礼〔禮〕	〔穢〕	窃〔竊〕	实〔實〕	〔實〕	响〔響〕	向〔向〕	应〔應〕	粧〔粧〕
毙〔斃〕	出〔出〕	儿〔兒〕	关〔關〕	旧〔舊〕	旧〔舊〕	帘〔簾〕	面〔麵〕	衰〔衰〕	适〔適〕	〔適〕	头〔頭〕	拥〔擁〕	痴〔癡〕	收〔收〕
标〔標〕	础〔礎〕	砚〔硯〕	观〔觀〕	际〔際〕	剧〔劇〕	联〔聯〕	庙〔廟〕	庆〔慶〕	势〔勢〕	〔勢〕	困〔困〕	象〔象〕	协〔協〕	毡〔氈〕
表〔錶〕	处〔處〕	范〔範〕	拒〔拒〕	继〔繼〕	据〔據〕	怜〔憐〕	灭〔滅〕	琼〔瓊〕	兽〔獸〕	〔獸〕	涂〔塗〕	协〔協〕	踊〔踊〕	毡〔氈〕
别〔別〕	触〔觸〕	飞〔飛〕	汉〔漢〕	惧〔懼〕	炼〔煉〕	蔑〔蔑〕	秋〔秋〕	秋〔秋〕	书〔書〕	〔書〕	团〔團〕	协〔協〕	踊〔踊〕	毡〔氈〕
卜〔蔔〕	辞〔辭〕	坟〔墳〕	号〔號〕	卷〔捲〕	练〔練〕	亩〔畝〕	亩〔畝〕	曲〔曲〕	术〔術〕	〔術〕	〔穢〕	衰〔衰〕	忧〔憂〕	准〔準〕
补〔補〕	聪〔聰〕	奋〔奮〕	合〔合〕	开〔開〕	根〔根〕	疗〔療〕	恼〔惱〕	权〔權〕	树〔樹〕	〔樹〕	棉〔棉〕	衅〔釁〕	优〔優〕	油〔油〕
才〔才〕	丛〔叢〕	羹〔羹〕	轰〔轟〕	歼〔殲〕	克〔克〕	疗〔療〕	恼〔惱〕	劝〔勸〕	树〔樹〕	〔樹〕	兴〔興〕	衅〔釁〕	优〔優〕	总〔總〕
蚕〔蠶〕	担〔擔〕	凤〔鳳〕	后〔後〕	垦〔墾〕	茁〔茁〕	辽〔遼〕	拟〔擬〕	确〔確〕	松〔鬆〕	〔鬆〕	须〔須〕	御〔禦〕	征〔徵〕	钻〔鑽〕
灿〔燦〕	胆〔膽〕	肤〔膚〕	胡〔胡〕	忌〔忌〕	拣〔揀〕	了〔瞭〕	酿〔釀〕	让〔讓〕	苏〔蘇〕	〔蘇〕	悬〔懸〕	御〔禦〕	征〔徵〕	
层〔層〕	导〔導〕	妇〔婦〕	壶〔壺〕	夸〔誇〕	硷〔鹼〕	临〔臨〕	酿〔釀〕	让〔讓〕	苏〔蘇〕	〔蘇〕	悬〔懸〕	御〔禦〕	征〔徵〕	
掩〔掩〕	灯〔燈〕	复〔復〕	沪〔滬〕	块〔塊〕	临〔臨〕	辟〔辟〕	辟〔辟〕	热〔熱〕	苏〔蘇〕	〔蘇〕	稳〔穩〕	御〔禦〕	征〔徵〕	
淹〔淹〕	邓〔鄧〕	〔穢〕	护〔護〕	亏〔虧〕	邻〔鄰〕	岭〔嶺〕	辛〔辛〕	热〔熱〕	苏〔蘇〕	〔蘇〕	稳〔穩〕	御〔禦〕	征〔徵〕	
败〔敗〕	耿〔耿〕	〔穢〕	护〔護〕	亏〔虧〕	邻〔鄰〕	岭〔嶺〕	辛〔辛〕	热〔熱〕	苏〔蘇〕	〔蘇〕	稳〔穩〕	御〔禦〕	征〔徵〕	
缠〔纏〕	采〔採〕	盖〔蓋〕	怀〔懷〕	浆〔漿〕	腊〔臘〕	芦〔蘆〕	凭〔憑〕	热〔熱〕	苏〔蘇〕	〔蘇〕	稳〔穩〕	御〔禦〕	征〔徵〕	
杆〔杆〕	递〔遞〕	干〔乾〕	环〔環〕	奖〔獎〕	蜡〔蠟〕	芦〔蘆〕	扑〔撲〕	丧〔喪〕	〔穢〕	〔穢〕	〔穢〕	〔穢〕	〔穢〕	〔穢〕

(二) 可作简化偏旁用的简化字和简化偏旁

爱〔愛〕	长〔長〕	当〔當〕	丰〔豐〕	〔彙〕	〔彙〕	灵〔靈〕	罗〔羅〕	宁〔寧〕	音〔音〕	孙〔孫〕	亚〔亞〕	鱼〔魚〕	〔彙〕
罢〔罷〕	尝〔嘗〕	〔彙〕	风〔風〕	会〔會〕	进〔進〕	刘〔劉〕	〔囉〕	农〔農〕	杀〔殺〕	条〔條〕	严〔嚴〕	与〔與〕	〔彙〕
备〔備〕	车〔車〕	党〔黨〕	冈〔岡〕	几〔幾〕	举〔舉〕	龙〔龍〕	马〔馬〕	卉〔卉〕	审〔審〕	万〔萬〕	厌〔厭〕	云〔雲〕	〔彙〕
贝〔貝〕	齿〔齒〕	东〔東〕	广〔廣〕	亮〔亮〕	亮〔亮〕	娄〔婁〕	买〔買〕	芒〔芒〕	圣〔聖〕	为〔爲〕	斥〔斥〕	郑〔鄭〕	〔彙〕
笔〔筆〕	虫〔蟲〕	动〔動〕	归〔歸〕	戈〔戈〕	来〔來〕	卢〔盧〕	卖〔賣〕	气〔氣〕	师〔師〕	韦〔韋〕	业〔業〕	执〔執〕	〔彙〕
毕〔畢〕	刂〔刀〕	断〔斷〕	龟〔龜〕	监〔監〕	乐〔樂〕	虏〔虜〕	麦〔麥〕	迂〔迂〕	时〔時〕	乌〔烏〕	页〔頁〕	质〔質〕	〔彙〕
边〔邊〕	对〔對〕	国〔國〕	见〔見〕	离〔離〕	离〔離〕	凶〔凶〕	门〔門〕	金〔金〕	寿〔壽〕	无〔無〕	义〔義〕	收〔收〕	〔彙〕
宾〔賓〕	帘〔簾〕	队〔隊〕	过〔過〕	历〔歷〕	历〔歷〕	〔穢〕	屈〔屈〕	乔〔喬〕	属〔屬〕	献〔獻〕	艺〔藝〕	〔彙〕	〔彙〕
参〔參〕	达〔達〕	尔〔爾〕	华〔華〕	将〔將〕	〔曆〕	录〔錄〕	难〔難〕	亲〔親〕	双〔雙〕	乡〔鄉〕	阴〔陰〕	收〔收〕	〔彙〕
仓〔倉〕	带〔帶〕	发〔發〕	画〔畫〕	节〔節〕	〔曆〕	丽〔麗〕	虑〔慮〕	穷〔窮〕	肃〔肅〕	写〔寫〕	阴〔陰〕	收〔收〕	〔彙〕
产〔產〕	单〔單〕	〔彙〕	汇〔匯〕	尽〔盡〕	两〔兩〕	仑〔侖〕	聂〔聶〕	区〔區〕	岁〔歲〕	寻〔尋〕	犹〔猶〕	〔彙〕	〔彙〕

(三) 应用(二)所列简化字和简化偏旁得出来的简化字

爱〔愛〕	长〔長〕	当〔當〕	丰〔豐〕	〔彙〕	〔彙〕	灵〔靈〕	罗〔羅〕	宁〔寧〕	音〔音〕	孙〔孫〕	亚〔亞〕	鱼〔魚〕	〔彙〕
罢〔罷〕	尝〔嘗〕	〔彙〕	风〔風〕	会〔會〕	进〔進〕	刘〔劉〕	〔囉〕	农〔農〕	杀〔殺〕	条〔條〕	严〔嚴〕	与〔與〕	〔彙〕
备〔備〕	车〔車〕	党〔黨〕	冈〔岡〕	几〔幾〕	举〔舉〕	龙〔龍〕	马〔馬〕	卉〔卉〕	审〔審〕	万〔萬〕	厌〔厭〕	云〔雲〕	〔彙〕
贝〔貝〕	齿〔齒〕	东〔東〕	广〔廣〕	亮〔亮〕	亮〔亮〕	娄〔婁〕	买〔買〕	芒〔芒〕	圣〔聖〕	为〔爲〕	斥〔斥〕	郑〔鄭〕	〔彙〕
笔〔筆〕	虫〔蟲〕	动〔動〕	归〔歸〕	戈〔戈〕	来〔來〕	卢〔盧〕	卖〔賣〕	气〔氣〕	师〔師〕	韦〔韋〕	业〔業〕	执〔執〕	〔彙〕
毕〔畢〕	刂〔刀〕	断〔斷〕	龟〔龜〕	监〔監〕	乐〔樂〕	虏〔虜〕	麦〔麥〕	迂〔迂〕	时〔時〕	乌〔烏〕	页〔頁〕	质〔質〕	〔彙〕
边〔邊〕	对〔對〕	国〔國〕	见〔見〕	离〔離〕	离〔離〕	凶〔凶〕	门〔門〕	金〔金〕	寿〔壽〕	无〔無〕	义〔義〕	收〔收〕	〔彙〕
宾〔賓〕	帘〔簾〕	队〔隊〕	过〔過〕	历〔歷〕	历〔歷〕	〔穢〕	屈〔屈〕	乔〔喬〕	属〔屬〕	献〔獻〕	艺〔藝〕	〔彙〕	〔彙〕
参〔參〕	达〔達〕	尔〔爾〕	华〔華〕	将〔將〕	〔曆〕	录〔錄〕	难〔難〕	亲〔親〕	双〔雙〕	乡〔鄉〕	阴〔陰〕	收〔收〕	〔彙〕
仓〔倉〕	带〔帶〕	发〔發〕	画〔畫〕	节〔節〕	〔曆〕	丽〔麗〕	虑〔慮〕	穷〔窮〕	肃〔肅〕	写〔寫〕	阴〔陰〕	收〔收〕	〔彙〕
产〔產〕	单〔單〕	〔彙〕	汇〔匯〕	尽〔盡〕	两〔兩〕	仑〔侖〕	聂〔聶〕	区〔區〕	岁〔歲〕	寻〔尋〕	犹〔猶〕	〔彙〕	〔彙〕

目 次

1—2	中华人民共和国地图	二千一百万分之一
3—4	原始社会遗址	二千一百万分之一
5—6	黄河长江流域原始社会前期遗址(旧石器时代)	一千万分之一
7—8	黄河流域原始社会后期遗址(新石器时代)	六百万分之一
9	黄河长江流域传说中的原始社会部落分布	一千二百万分之一
10	夏代黄河长江中下游地区	八百万分之一
11—12	商代黄河长江中下游地区	七百万分之一
13—14	西周时期黄河长江中下游地区	七百万分之一
15—16	春秋时期黄河长江中下游地区	七百万分之一
17	春秋时期奴隶起义和国人暴动	六百万分之一
18	桂陵之战	二百万分之一
	马陵之战	二百万分之一
19	战国时期形势	三千万分之一
20	战国时期水利工程	九百万分之一
	湔堰(都江堰)	
21—22	战国时期黄河中下游地区	四百万分之一
23—24	秦统一图	一千二百万分之一
	灵渠	
25—26	秦末农民起义	三百五十万分之一
27—28	楚汉战争	四百万分之一
	成皋之战	七十五万分之一
29—30	西汉时期形势	二千一百万分之一
	长安	
31	西汉时期黄河中下游地区	七百万分之一
32	西汉与匈奴战争	一千四百万分之一

33—34	张骞通西域	二千万分之一
	丝绸之路	二千万分之一
35—36	西汉盐铁工官商业城市及交通	九百万分之一
	西汉时期西北地区军事屯田	一千四百万分之一
37—38	王莽末年农民起义	五百万分之一
	昆阳之战	二百万分之一
39—40	东汉时期形势	二千一百万分之一
41	东汉时期江南开发	六百万分之一
42	东汉时期羌族人民起义	六百万分之一
43—44	东汉末年农民起义	六百万分之一
45—46	东汉末年军阀割据形势	一千五百万分之一
	三国鼎立	一千四百万分之一
47	官渡之战形势	五百万分之一
	官渡之战	一百五十分之一
	赤壁之战	三百万分之一
48	夷陵之战	二百万分之一
	诸葛亮南中用兵	六百万分之一
49—50	西晋时期形势	二千一百万分之一
51—52	西晋时期北方少数民族分布与迁徙	六百万分之一
53	西晋末年梁益地区流民起义	二百万分之一
54	西晋末年荆湘江扬地区流民起义	五百万分之一
55	前凉 前赵 后赵	三千万分之一
	前赵 后赵	一千二百万分之一
56	前燕 前秦	九百万分之一
57	成(汉) 东晋	一千二百万分之一

58	东晋、前秦时期形势	三千万分之一
	长江中下游地区	二千万分之一
59	淝水之战形势	四百万分之一
	淝水之战	一百万分之一
60	后凉	二千万分之一
	南凉	六百万分之一
	北凉	八百万分之一
	西凉	二千万分之一
61	西燕 后燕	九百万分之一
	南燕 北燕	九百万分之一
62	后秦 西秦 夏	六百万分之一
63	孙恩起义	四百万分之一
64	徐道覆起义	八百万分之一
	建康附近	五十万分之一
65	北魏和宋对立	二千一百万分之一
66	北魏和宋时期黄河长江中下游地区	八百万分之一
67—68	北魏、南齐时期形势	二千一百万分之一
	洛阳	
69—70	北魏末年各族人民起义	四百万分之一
71	东魏、西魏和梁对立	一千八百万分之一
72	北齐、北周和陈对立	一千八百万分之一
73	法显西行	三千万分之一
	法显经恒河流域路线	一千八百万分之一
74	南北朝时期中外交通	三千五百万分之一

中华人民共和国地图



图例

- ◎ 北京 首都
- 上海 省级行政中心
- 徐州 自治州、地级市行政中心
- 泸定 其他居民点
- 未定
- 国界
- 省、自治区、直辖市界
- 地区界
- 停火线
- 铁路
- 公路

比例尺 二千一百万分之一
200 0 200 400 600 800 千米

本图现今中国国界线系按照我社1989年出版的1:400万《中华人民共和国地形图》绘制。
本图今行政区划资料截至1995年12月。





注：① 此图根据截至1977年12月发表的考古材料编绘。

② 重要的文化遗址用黑色注记表示。

