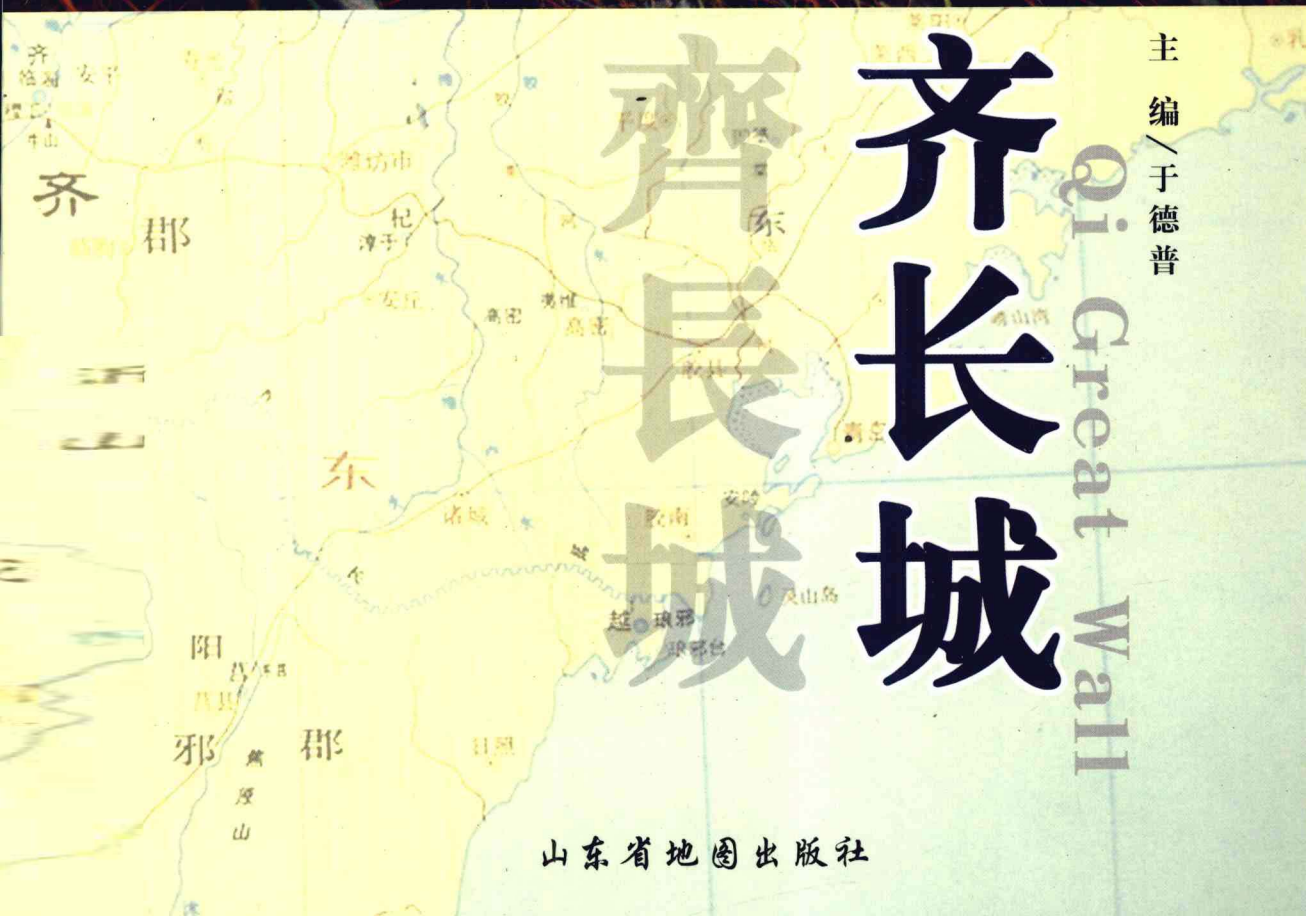


齐鲁

历史文化系列丛书

风雨



齐长城

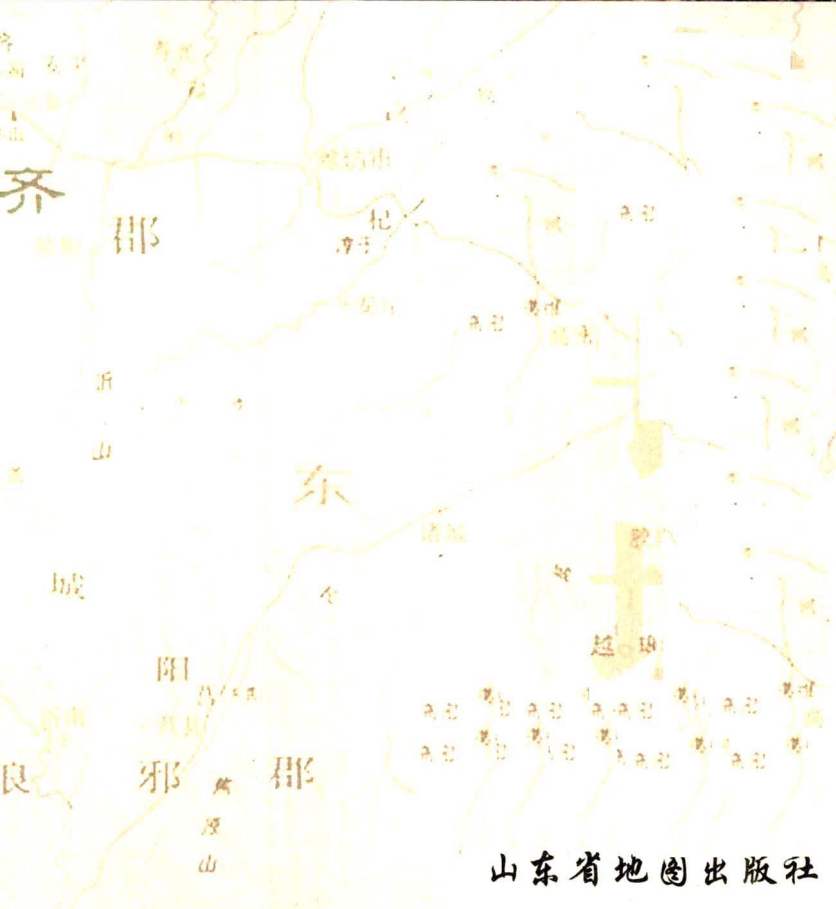
Qi Great Wall

主编 / 于德普

山东省地图出版社

齐鲁历史文化系列丛书

风雨



齐长城

QI Great Wall

主编 / 于德普

山东省地图出版社

图书在版编目 (CIP) 数据

风雨齐长城 / 于德普著. — 济南: 山东省地图出版社,
2008.2

ISBN 978-7-80754-113-4

I. 风… II. 于… III. 长城—研究—山东省 IV. K928.77

中国版本图书馆 CIP 数据核字 (2008) 第 016834 号

责任编辑: 张鲁宁

风雨齐长城

出版发行: 山东省地图出版社

社址邮编: 济南市二环东路 6090 号, 250014

发行电话: 0531-88930993

印刷: 山东省地图出版社印刷厂

开本: 787 × 1092 毫米 1/16

印张: 14

字数: 310 千字

版次: 2008 年 3 月第 1 版, 2008 年 3 月第 1 次印刷

印数: 1-3000 册

定价: 42.00 元

前 言

从山东腹地向东至黄海之滨,有座横亘西东名叫齐长城的著名建筑物,这是春秋战国期间富甲天下的齐国对外军事斗争的产物。秦国军队公元前221年占领齐国,秦始皇统一天下,下令“坏城郭,决通堤防”,齐长城同其他诸侯国的长城同样在劫难逃。今天呈现世人眼前的齐长城遗址大约有原来总长的60%,其中不少是秦以后,甚至有清中后期加以维修和重建的,这是齐长城历经两千多年磨难保留下来的一个重要原因。作为齐长城,许多人知道它的形态或名字,但更多的人对它了解甚少。

齐长城伴随山东人民创造着两千多年的文明史,蕴含了丰富的历史文化信息,是一面历史的镜子,一部巨大的百科全书,是先人留下的旷世珍宝。今天,我们再次审视这绵延千里的长城,在自豪的同时多了一份忧虑、一份思考、一份挥之不去的眷注。然而,大自然的风雨剥蚀、地震滑坡和山洪冲刷等对齐长城造成严重破坏;人们的拆墙取石、建房垒堰、修路挖沟也在不断蚕食着齐长城的躯体,齐长城正面临着厄运。近些年来,更让人痛心的是,在齐长城遗址上滥建乱造之风洞开,假古董、假景点大有漫延之势。此风不止,齐长城难有安宁,祖先留下的宝贵遗产会被断送。“守城有责”,山东不能失去齐长城。

山东省人文自然遗产保护与开发促进会多年来组织齐长城沿线各地专家学者探查齐长城,召开座谈会,探寻保护利用齐长城的良策;并在淄博市委、市政府的帮助支持下,于2005年在淄博市召开了保护利用齐长城人文自然风景带研讨会。会上,提出建设齐长城人文自然风景带的构想,获得了专家和老同志们们的共鸣和赞同,认为这是一个营造人文自然与社会和谐的科学举措。山东省委、省政府主要负责同志对此作出重要批示。

我们认为,齐长城人文自然风景带是以齐长城遗址为核心,由齐长城及两侧齐鲁历史文化和自然风貌共同组成的完整的文化生态区域。这

样,保护利用齐长城就从指导思想上改变了以往把齐长城仅仅作为单体的文物进行单一、孤立保护的方式,发展成为以建设人文自然风景带进而实现综合保护。它的意义在于把孤立的保护齐长城,单纯的保护文物拓展为将环境、人文和历史文化整体保护、利用,是思维的跨越,思路的创新。

研讨会写出了纪要,会后根据纪要内容,山东省政府办公厅印发了《关于加强保护利用齐长城人文自然风景带的通知》,对齐长城人文自然风景带保护利用工作提出了要求,对促成保护利用齐长城人文自然风景带具有十分重要的意义。我们相信在山东省委、省政府的领导下,有地方各级党委政府积极组织参与,经过一代人、几代人的努力,齐长城人文自然风景带必然会在山东大地上生成。

今天,编辑出版《风雨齐长城》,旨在把研讨会上专家学者和党政领导对齐长城人文自然风景带的科学论述介绍给大家,共享对齐长城研究的科学成果,共同了解中华民族的悠久文化和创造精神,唤起大家保护齐长城、利用齐长城,共建齐长城人文自然风景带的热忱。

齐长城古老、神秘、绚丽的面纱正徐徐撩开,齐长城不会灭失,不再沉寂,必将会春色满园。

于德普

2007年9月



围屏山长城遗址



【千秋齐长城】



目 录

千秋齐长城

- 齐长城的修建原因李继生 (1)
- 齐长城遗址现状李继生 (4)
- 齐长城构筑形式及结构特点孙立华 (35)
- 齐长城重要关隘、城堡和烽燧孙立华 (37)
- 齐南疆雄关天险穆陵关庄明军 (45)
- 齐长城莒境段始建年代考王家政 苏兆庆 刘云涛 (49)
- 齐长城边陲重镇—安陵城探考李居发 赵树建 (53)

齐长城传说故事

- 孟姜女故事的嫁接与克隆和进海 (57)
- 长城铺与孟姜女哭长城的故事张广坪 (61)
- 杨廷将军的传说王怀寿 张广坪 (63)

孟姜女出世	徐焕文 徐文凤 (65)
望夫山	孟宪花 (66)
赵匡胤在穆陵关大战韩通并重建东镇庙	郭宝玉 (67)
常将军的传说	孔繁刚 (68)
孟姜女的传说	刘冠军 (69)
城顶山的“迷魂阵”	李志远 (71)
召忽墓	刘冠军 (72)

齐长城研究发轫

山东周代的齐国长城	王献唐 (74)
齐长城	张维华 (92)

专家论坛

创新齐长城保护利用思路 促进和谐山东发展	乔延春 (116)
进一步提高山东人文自然遗产的保护利用水平	李殿魁 (118)
保护长城 任重道远	成大林 (121)
齐长城漫谈	张学海 (128)
关于齐长城保护利用的思考	迟昭厚 (137)
建设环境文化促进齐长城保护开发	车纯滨 (140)
《齐长城人文自然风景带保护利用规划》编制要点	刘志红 徐文洁 (147)
简述齐长城的价值	宋继荣 刘文忠 (153)
浅论有效保护利用齐长城人文自然风景带	唐士文 (159)
齐长城旅游资源利用和开发的几个问题	张华松 (162)
简析齐长城的保护与利用	宫德杰 (168)
实施齐长城保护与管理的十条建议	李继生 (172)
从沂山地区天井关城子岭齐长城遗存看古齐国的战略防御	刘镇宗 (175)
谈齐长城遗址的保护管理和开发利用	孔繁刚 (179)
论沂山、穆陵关齐长城的保护与开发	刘世松 (182)

安丘齐长城的人文自然景观	刘冠军 (187)
从民间传说看齐长城由来	吴广文 (190)
森林公园与齐长城	李新明 (195)
构建齐长城人文自然风景带是保护利用 齐长城更为科学的方式	于德普 (198)

文献辑存

保护利用齐长城人文自然风景带研讨会纪要	(203)
山东省人民政府办公厅 关于加强保护利用齐长城人文自然风景带的通知	(210)



齐长城的修建原因

□ 李继生

1

长城，一个伟大的名字！然而人们一提起它就自然而然地想起了秦始皇的万里长城，而对历史最悠久的千里齐长城却知之甚少。更让人啼笑皆非的是连那祖祖辈辈躬耕于齐长城内外的山区村民也把它误为秦长城。“孟姜女哭长城”的故事本来是发生在齐长城之下的“杞梁妻哭夫”，后经演义也流落到秦长城上去了。随着朝代的更替，齐长城为何被后来者所淡忘？因为齐长城是齐国在春秋战国时争霸天下的产物，秦始皇统一中国后，它的作用也就不存在了。加之在先秦著作中仅记只言片语。所以，知道齐长城的人，也就越来越少。


春秋战国时，社会制度发生了重大的变革，奴隶制社会逐渐崩溃，封建社会日益形成。在这样一个阶级矛盾极其复杂而又激烈的时代，列国诸侯竞相争伐，周天子大势已去，徒有虚名。在这一过程中，齐国自姜太公受封营丘到被秦所灭，从整体而言，思想开放，学术活跃，经济繁荣，人口鼎盛，出现了一批富国强民的有识之士及谋略家、军事家，使齐国渐渐崛起于东方。周庄王十二年（前685

年)，齐桓公登基，继而于周釐王三年（前679年）开始称霸，齐桓公成为盟主。周惠王十年（前667年），周天子赐桓公为伯，使其成为诸侯国的首领。其疆域“南至于陶阴（即岱阴），西至于济（水），北至于（黄）河，东至于纪（今寿光南部）、鄆（今临淄东）”。但这时鲁、晋尚处于强盛时期，齐国并不像日后那样强大，其疆域最大不过“方五百里”，而且疆界难以巩固，争争夺夺，犬牙交错，泰山成为天然屏障。

泰山两侧是齐鲁接壤地带，是南北争战与会盟的通道。特别是在齐国的西南部，济水与泰山之间构成依河临山之险，是中原各国的交战要道，也是春秋战国时中原诸国进攻齐国的咽喉。所以，齐国在这里首先修筑了西段城障，以防鲁、晋诸国。根据史料记载，早在周灵王十五年（前557年）或公元前555年晋之联军伐齐时已暂告一段。

齐长城在山岭之上、蜿蜒起伏

战国初，齐国更加鼎盛，而鲁国则衰，楚、越乘虚而入，特别是楚国不断北征至海岱地区，先后灭掉了邾、杞、莒等国，并把越国的势力也赶了出去，取得了琅琊一带的领土，直接危及齐国，于是迫使齐国又修建了东段长城，以防楚、越。到了战国中期，齐威王、齐宣王继起争霸，楚国灭掉了越国，更加危及齐，而凶峦起伏的泰沂山区正处于齐之南境，以山代城的传统格局已不适应徒骑兵的新形势，于是齐威王又修建了中段长



城。尔后，齐宣王又对整座长城加以维修，连成一体。

齐从一个小国发展成滨海大国，除军事行动之外，还制定了一套卓有成效的治国良策，促进经济、政治、军事、文化得到了全面发展，从而形成“地方二千余里，带甲数十万，粟如丘山”，“战如雷电，解如风雨”（《史记·苏秦列传》）的东方强国。最后，齐湣王又对齐长城进行了全面整修。至此，齐长城先后历经几百年才大功告成。

齐长城的修筑对于巩固边防，增强国力，称霸诸侯具有重要的意义，很多重大事件和重要战役均发生在这里，如齐桓公葵丘之会、北杏之盟、夹谷之会，齐鲁长勺之战，稷田之战，晋之联军伐齐，吴齐艾陵之战，齐楚成阳之战，齐魏马陵之战及齐灭谭、遂、菜，楚灭邾、杞、莒、鲁等。

千里齐长城，在连年的战争中屡兴屡废，世世代代地建，年年月月地修，是中国历史上影响最大的巨防之一，是目前国内年代最久远、规模最大的古建筑遗址。整座齐长城，巍巍峨峨，恢恢宏宏，恰似东方巨龙，盘旋飞舞于崇山叠嶂之中，将黄河、泰山、东海连成一体，是劳动人民智慧与力量的结晶，是齐鲁大地的脊梁。



莱芜锦阳关长城遗址



齐长城遗址现状

□ 李继生

济南市长清区、肥城市 两区、市分别隶属于济南市、泰安市。

长清境内有两长城，即主线与复线。主线齐长城西起孝里镇广里村，横跨区境折而南，到与肥城交界的三岔沟与南部的复线会合后沿两区、市交界线前行，到莲花盆山又沿与泰安市岱岳区分界线前行，然后折而东自五花岩山再次进入境内，先后跨越104国道、津浦铁路、钉头崖，再沿与泰安市泰山区交界线向东北，至泰山北岗与历城区、泰山区交界处的牛山口（泰安至历城公路由此通过）结束。长87970米，历经275座山头。复线齐长城均在主线齐长城以南的两区、市交界线上。西起境内马山以南、肥城老城镇以北的于家庄西山东行，至三岔沟与主线相合，长9900米，历经19座山头。长清境内齐长城合计97870米，山头294座，其中有遗址者79164米，占总长度的80.9%。

肥城境内齐长城均在境北与长清的交界线上：西起于家庄西山，东至三岔沟与主线会合后继续东行，到莲花盆山结束，遗址清楚。其间穿越老牛沟北山、双山、上峪北山、杨家山、张家花峪北山、狼顶寨、夹子山、莲花盆山，左经于家



长清区齐长城起点土筑城墙遗址

庄、北站、庄科、张家老庄、李家峪、侯家庄、上营，右经罗家庄、老牛沟、大石铺、上峪、张家花峪、斜峪、柳沟，长17050米，历经48座山头，遗址连绵不断，极为清晰。

以下依次为主线与复线长城遗址。

岭子头与防门：岭子头即长城起点；防门即古济水堤岸与长城西首之间的关隘。

长城起点位于孝里镇西南，今广里村北500米处，由西向东，夯土筑城，当地村民称岭子头，并有民谚广为流传：“扁担开花，铁牛上树，逢广就住”，“南修长城挡大水，北修长城挡大兵”。罗哲文认为：岭子头是中国长城之源头。

据广里村时年72岁的李瑞征说：1958年之前尚存6~8米高的土城墙，巍然壮观；1958年遭到破坏。1972年在此建机井，曾挖出二十多具尸骨。今机井直径25米，深4米，坐标东经 $116^{\circ}34'5''$ ，北纬 $36^{\circ}21'6''$ 。

岭子头之西为黄河东岸的低洼地带，机井距堤岸5.25公里。今黄河下游原为古济水，又名大清河。黄河因决口而多次改道，最后一次是清咸丰五年（1855年），在河南铜瓦厢决口北移，流经东明、范县，在平阴东阿镇西夺济水入海。

今防门北有光里，齐人言广音与光同。古平阴城即春秋齐邑，其故址在今广里村东北东障庄，两村相距1500米，与史书吻合。今之平阴城在广里西南，为隋时所置县城。近现代因将平阴邑与平阴县相混，故仍认为广里在今之平阴县境内，纯属历史误会。

防门即关隘，当在广里村之南。门前有护城堑壕，引济水而成。“防”即长城：长城与防对称，其为一物之异名。晋之联军攻打城门时，齐军伤亡惨重，于是齐灵公登巫山以望晋军。晋军在防门外设疑兵，遍插旌旗，伪装战车，拖曳木柴往来驰骋，尘土飞扬。齐灵公望到后，畏其众也，乃脱归，齐军大败。巫山，即今孝里镇孝堂山，这里有东汉孝子郭巨墓，为国家级重点文物保护单位。

从岭子头东至220国道，长280米。机井东侧为农田，122米处有土垄城址，呈梯形，底宽5.2米，顶宽3.7米，高2.2米。垄上辟为农田，一直向东延伸至220国道，长158米。1991年10月，长清县人民政府在此立“长城起点”标志牌，列为县级重点文物保护单位。岭子头左有三义村，东障庄，右为广里村、广里店。

从220国道向东至长山岭西侧为梯田，无遗址，长996.5米。据在此刨地瓜的曲岳春、刘太全老人说：过去土城墙像电线杆子那么高，70年代搞大寨田、建扬水站都给平了，当时还挖出尸骨、铜剑。



长清岚峪山上石筑城墙





从长山岭西侧向东至陡岭子东山脚有遗址，长1588.5米。岭下出现城址，被山路切断，路东有圆弧形断面，土石混筑，底宽16.4米，高5米。岭脊有石墙，已坍为隆起的土石垄；在山凹处发现墙体外侧又有城墙，长50米，两墙相距2~3米。岭北坡有兵营遗址15米，今大部坍为石堆。最大遗址横阔60米，进深30米，内有环筑石房十余间，较完整者顶为片石堆叠，复加沙土掩盖，间有排水沟和排烟孔。

立于陡岭子之上，眺望古济水东岸的广袤沃野，横跨长城内外，这一带就是古地理学家所称的“平阴地峡”，可南通鲁、曹、宋、楚，可西接卫、晋、郑、周，既是春秋战国时中原诸国由“阳晋之道”横渡济水，沿东岸往东北进攻齐国的要道，也是南北争战与会盟之地。

从陡岭子东山脚向东至岚峪北山西侧为四面环山的开阔盆地，城址于70年代搞大寨田时平毁，长1406米。自此向东北，由丘陵地渐渐进入中、低山，经三股峪至阳干山东侧有遗址，长4629米。岚峪北山有较完整的墙体，长110米，底宽9.5米，高3.5米，顶部半圆状；内侧设城障，坍塌房基遍地，其中有较完整者高2.5米，宽3米，内有石桌、石凳、石床等。山巅东部墙体外侧有突出部分，为烽隧遗址。再前为三股峪，这里峪深崕险，山势陡峭，下为U形山谷，巍然壮美。在峪北崕顶发现墙体外侧有多处锯齿形墙体，内墙之外又加固2米多宽呈三角形突出的外墙，长300米，底宽9.2米，高3.1米。阳干山有五座山崕，为S形峰

以崖代城的山势

