


视觉天下 SHIJIUETIANXIA

中国国家地理

膳书堂文化 编著

尽显自然山河之壮美，舒展人文景观之传奇，图文互倚，观则悦目，读则赏心。

以广阔的视角从不同方位展现出国家地理文化最全面的内容，带领读者对国家地理文化进行一次全方位的接触。



视觉天下

中国国家地理

SHI JUE TIAN XIA

ZHONG GUO GUO JIA DI LI

騰書堂 文化 编著

中国地图出版社
CHINA FACTORIAL PUBLISHING HOUSE

图书在版编目(CIP)数据

中国国家地理/膳书堂文化编著. —北京:中国画报出版社, 2010.7

(视觉天下)

ISBN 978-7-80220-855-1

I. ①中… II. ①膳… III. ①地理—中国—普及读物
IV. ①K92-49

中国版本图书馆CIP数据核字(2010)第145692号

中国国家地理

ZHONG GUO GUO JIA DI LI



出版人: 田 辉

责任编辑: 史文良

编辑助理: 张 桐

出版发行: 中国画报出版社

(中国北京市海淀区车公庄西路33号, 邮编: 100048)

策划制作: **膳书堂**文化

电 话: 88417359 (总编室兼传真) 68469781 (发行部)

88417417 (发行部传真)

网 址: <http://www.zghbcbs.com>

电子信箱: cpph1985@126.com

印 刷: 北京阳光彩色印刷有限公司

监 印: 敖 晔

经 销: 新华书店


开 本: 787mm×1092mm 1/16

印 张: 14

版 次: 2010年9月第1版第1次印刷

书 号: ISBN 978-7-80220-855-1

定 价: 19.90元



如发现印装质量问题, 请与承印厂联系调换。
版权所有, 翻印必究; 未经许可, 不得转载!

P 前言




preface



我国幅员辽阔，鬼斧神工的地理奇观，雄、壮、险、奇的天然美景，正是沧海桑田、地质变迁的深深见证。从高山到峡谷，从森林到荒漠，从丘陵到盆地，从河流湖泊到茫茫草原……无不勾勒出中华大地的完美曲线。

巍峨雄壮的万里长城游弋于群山峻岭之间，庞大逼真的秦始皇兵马俑镇守于苍茫的秦岭之上，古朴静谧的周庄小镇静静偎依在江南水乡，神秘莫测的青藏高原屹立于东方圣土之中……这些古老的遗迹和自然美景无时无刻不在向世界展示着中国这片土地的文明和独特魅力。

本书将向读者全面介绍我国各地区地形、气候、自然资源、历史、文化等方方面面的知识，以广阔的视角从不同方位展现出国家地理文化最全面的内容，并配以多幅精美的图片，使读者更全面形象地了解中国国家地理风貌，感受巍巍中国山河之壮丽，历史之久远。



Contents



第一章 | 中国地理概况

7



- 中国的疆域——文明的疆域/8
- 民族与行政区划——多民族的国度/10
- 国土与资源——土地广阔资源丰富/12
- 地形地貌与气候——多种地形下的不同气候/16
- 海域与水系——优越的水资源/23
- 植被与土壤——生命家园/31



第二章 | 华北地区

35



- 北京——中国的心脏/36
- 天津——畿辅门户/43
- 河北——物华天生，人杰地灵/47
- 山西——表里山河/53
- 内蒙古——第一个少数民族自治区/60



第三章 | 华东地区

65

- 山东——孔子的故乡/66
- 江苏——东方威尼斯/72
- 安徽——秀美黄山的故乡/77
- 浙江——七山一水二分田/82





江 西——白鹤鱼米之国/87
 福 建——涨潮声中万国商/91
 上 海——十里洋场/96



第四章 华南地区

101

广 东——中国南大门/102
 广 西——绿色城都/107
 海 南——东方夏威夷/112



第五章 华中地区

117

湖 北——九头鸟的传奇/118
 湖 南——人杰地灵之宝地/123
 河 南——中华文明的摇篮/127



第六章 西北地区

133

宁 夏——塞上江南/134
 新 疆——黄金玉石之都/139
 青 海——玉塞咽喉/146
 陕 西——三秦大地/153
 甘 肃——丝绸之路的锁匙/159





第七章 | 西南地区

163

- 四 川——天府之国/164
- 贵 州——茅台酒的故乡/171
- 云 南——彩云之南/176
- 西 藏——高原圣地/182
- 重 庆——中国雾都/188



第八章 | 东北地区

193

- 辽 宁——辽河流域，永远安宁/194
- 吉 林——东北三宝的故乡/198
- 黑 龙 江——冰雪王国/204



第九章 | 港澳台地区

211

- 台 湾——中国宝岛/212
- 香 港——东方之珠/217
- 澳 门——东方蒙特卡罗/221





视觉天下

第一章

中国地理概况



伟大的中华民族已经走过了5000年的文明历程。在古老的中华大地上，勤劳、勇敢、智慧的各族人民共同开拓了幅员辽阔的国土，共同缔造了统一的多民族国家，共同发展了悠久灿烂的中华文化。一部厚重的中国史，就是一部中国各民族诞生、发展、交融并共同缔造统一国家的历史。

中国的疆域

文明的疆域

简介：

这个从版图上看
去像个大公鸡的国家，
雄立在欧亚大陆东部。
中国为世界的文明进程
做出了贡献，同时也吸
收着世界的文明，以全
新的姿态再次展示古老
中华的文明。



中国位于欧亚大陆东部，太平洋西岸，是亚非大河流域四大文明古国之一。中国陆地面积约为960万平方千米，约占世界陆地面积的1/15，居世界第三位。此外中国还拥有广阔的海洋面积。中国领土东西跨度有60多经度，跨了5个时区，东西距离约5200千米。中国领土南北跨度近50度，南北距离约为5500千米。中国领土北达黑龙江省漠河以北的黑龙江主航道中心线上，南到南沙群岛中的曾母暗沙岛，东端到黑龙江省抚远县黑瞎子岛，西至新疆帕米尔高原。





中国国土面积辽阔，因此邻国甚多。中国东临朝鲜，北临俄罗斯、蒙古；西北与哈萨克斯坦、吉尔吉斯斯坦、塔吉克斯坦为邻；西与阿富汗、巴基斯坦接壤；西南毗邻印度、尼泊尔、不丹；南接缅甸、老挝、越南，中国同时还与六个国家隔海相望。东面同韩国、日本隔海相望；东南面同中国隔海相望的国家为菲律宾；而马来西亚、文莱、印度尼西亚则位于中国的南面。



民族与行政区划


多民族的国度

简介：

中国是一个多民族的国家，同时不同的民族有着不同的风俗习惯，在行政区划上就充分考虑他们的民族特点，使各民族友好的生活在祖国大家庭中。



我国是一个统一的多民族国家，有汉、壮、蒙古、回、藏、维吾尔、苗族等56个民族成员。各民族中汉族人数最多，其他少数民族人口数量不等，相差悬殊。少数民族中，壮族人口最多。我国各民族分布的特点是“大杂居，小聚居”。汉族分布最广，但绝大部分集中分布在东部地区，其余则广泛分散在各地，与其他民族杂居共处。少数民族聚居的地区主要在西南、西北和东北边疆地区。有些民族既有相对集中分布的地区，又有部分散居在全国各地。这样的分布既有利于各民族间经济、文化上






的交流，又为各民族之间友好关系的形成奠定了良好的基础。

根据《中华人民共和国宪法》规定，中华人民共和国的行政区域划分如下：（一）全国分为省、自治区、直辖市；（二）省、自治区分为自治州、县、自治县、市；（三）县、自治县分为乡、民族乡、镇。直辖市和较大的市分为区、县。自治州分为县、自治县、市。目前中国有34个省级行政区，包括23个省、5个自治区、4个直辖市和2个特别行政区。北京市



是中华人民共和国的首都。



国土与资源

土地广阔资源丰富

简介:

我国的土地资源在世界各国中居第三位，但由于我国人口众多，平均每人占有的土地面积还不到世界人均面积的1/3，因此，“人多地少”是我国的基本国情。



土地资源

我国各类土地资源齐全，形成了耕地、林地、草地等多种土地类型，然而，我国各类土地资源在土地资源总量中所占的比重相对偏少。

我国土地资源的空间分布不平衡，土地生产力的区域差异明显。我国耕地主要分布在东部季风区的平原和盆地地区，西部耕地面积小。林地主要分布在东北、西南，草地主要分布在内蒙古的东部、青藏高原的东部和南部。我国难以利用的土地比重较大，各地区土地资源质量差别很大。



水资源

中国的水资源总量大，而按其河流水系可划分成十大流域：黑龙江流域、辽河流域、海河流域、黄河流域、淮河流域、长江流域、珠江流域、东南诸河流域、海南诸河流域、内陆河流域。这些庞大的水系网打造出了中国总量为28124亿立方米的淡水资源，使其水资源储量占全球水资源的6%，仅次于巴西、俄罗斯和加拿大，居世界第四位。在地区分布上具有显著的不平衡性，水资源分布则具体表现为“东多西少，南多北少”。西北地区更是干旱严重。

中国水资源在时间分配上具有夏秋多、冬春少和年际变化大的特点。我国河流径流的年际变化也



较大，丰水期和枯水期交替出现，径流年内的季节分配不均，年际的明显波动，极易造成干旱和洪涝等灾害。



森林资源

中国森林面积小，资源数量少，地区分布不均。中国幅员辽阔，各地自然条件不同，植物种类繁多，森林植物和森林类型极为丰富多样。中国除了拥有八大植被分区的优越资源外，还是世界上森林树种、特别是珍贵稀有树种最多的国家。例如，水杉、银杏、银杉、铁杉、油杉、红豆杉、白豆杉、台湾杉、金钱松、陆均松、水松、雪松、竹叶松等。中国森林资源的另一个特点是拥有种类众多的竹林。

中国的竹子种类、竹材及竹制品产量均占世界首位。全世界有竹子50多属，中国就有26属、近300个品种。中国森林资源中的再一个特点是经济林资源非常丰富。在全部经济林中，有大量木本粮油林、果木林、特用经济林和其他经济林。而每一类经济林中，又有许多树种，每一树种，又有几十个、甚至几百个品种，如大枣、油茶、板栗、核桃、荔枝等。中国的经济林分布最广，从南到北，从东到西，凡是有森林分布的地方，几乎都生长有各种各样的经济林，它在中国国民经济中占有很重要的地位。



生物资源

中国幅员广阔，地形复杂，气候多样，植被种类丰富，分布错综复杂。在中国的八大植被带中植物种类是纷繁复杂，据统计，有种子植物300个科、2980个属、24600个





种。其中被子植物2946属（占世界被子植物总属的23.6%）。比较古老的植物，约占世界总属的62%。而那些在世界上其他地区现在已经绝灭的植物，例如被称为“活化石”的水杉、银杏等却还幸存于中国。种子植物兼有寒、温、热三带，种类比全欧洲多得多。此外，还有丰富多彩的栽培植物，其中有用材林木1000多种，药用植物4000多种，果品植物300多种，纤维植物500多种，淀粉植物300多种，油脂植物600多种，蔬菜植物也不下80余种，成为世界上植物资源最丰富的国家之一。

中国还是世界上动物资源最为丰富的国家之一。初步统计，中国陆栖脊椎动物约有2070种，占世界陆栖脊椎动物的9.8%，其中鸟类1170多种、兽类400多种、两栖类184种，分别占世界同类动物的13.5%、11.3%和7.3%。中国还拥有大熊猫、金丝猴、白鳍豚，并有羚牛、白唇鹿、黑鹿、

野牦牛、藏羚、台湾猴；鸟类的鸳鸯，晋、冀的褐马鸡，甘、川的蓝马鸡，台湾的蓝腹鹇，至锦鸡、黄腹角雉、绿尾红雉等，以及扬子鳄、白鳍豚、大鲵等众多独有的珍稀物种。长江中下游的扬子鳄为世界罕见的鳄类之一；中国中部及南部山区的大鲵是世界现存最大的两栖类动物。



能源资源

中国有着十分丰富的能源资源，煤炭储藏资源量达6000亿吨，是中国主要的能源资源，约占世界煤炭资源的12%，居世界第三位。石油和天然气资源也十分丰富，中国水资源蕴藏量为6.8亿千瓦，水力资源占世界总量的






30%，居第一位。中国除了拥有以上丰富的常规资源外，中国的新型能源同样具有雄厚的实力。例如太阳能、风能、潮汐能、地热能等新型能源不仅充分利用了大自然给予我们的恩赐，同时还保护了人类赖以生存的环境，发展了当地的经济。中国的这些能源资源虽然丰富，但主要分布于西部地区，经济发达地区的东南沿海能源储藏量极其贫乏。



矿产资源

中国地质条件多样，矿产资源丰富，矿产有171种。已探明储量的有157种。其中钨、锑、稀土、钼、钒和钛等的探明储量居世界首位。煤、铁、铅、锌、

铜、银、汞、锡、镍、磷灰石、石棉等的储量均居世界前列。我国矿产资源分布的主要特点是地区分布不均匀。如铁主要分布于辽宁、冀东和川西，西北很少；煤主要分布在华北、西北、东北和西南区，其中山西、内蒙古、新疆等省区最集中，而东南沿海各省则很少。



地形地貌与气候

多种地形下的不同气候

简介：

我国幅员辽阔，地貌类型复杂多样，地貌景观千姿百态，具有独特的地貌特征。



我国地势西高东低，呈阶梯状分布。两列山岭组成的地形界线，将我国地形明显地分成三级阶梯。西面一列是昆仑山—祁连山—横断山脉，简称“昆仑线”，东面一列是大兴安岭—太行山—巫山—雪峰山，简称“兴安线”。被“昆仑线”包围的青藏高原属第一级阶梯，平均海拔约4500米，是世界上最高的高原，号称“世界屋脊”。越过“昆仑线”，地面迅速下降到海拔1000~2000米之间，属第二级阶梯。它是由一系列的高山、高原和被它们包围着的盆地所组成。如内蒙古高原、黄土高原、云贵高原以及塔里木盆地，海拔大都在1000~2000米之间。在“兴安线”以东，地势突降到500米以下的第三级阶梯，主要由宽广的平原与丘陵所组成。如东北平原、华北平原和长江中下游

