



视觉天下 SHIJUETIANXIA




北纬30° 线是一条神秘的纬度线，壮美的大海、纯美的雪山、恬美的古堡、完美的建筑、瑰丽的峡谷、美丽的生物、绮丽的山岳、绚丽的溶洞，全部都汇集在这条纬度线上……

# 神秘的北纬30度

膳书堂文化 编著



中国地图出版社  
CHINA PICTORIAL PUBLISHING HOUSE



# 视觉天下

SHI JUE TIAN XIA

# 神秘的北纬30度

SHEN MI DE BEI WEI 30 DU

腾书堂 文化编著

中国书画出版社  
CHINA PICTORIAL PUBLISHING HOUSE

图书在版编目(CIP)数据

神秘的北纬30度/膳书堂文化编著. —北京:中国画报出版社, 2010. 7

(视觉天下)

ISBN978-7-80220-847-6

I. ①神… II. ①膳… III. ①文化史—世界—普及读物 IV. ①K103-49

中国版本图书馆CIP数据核字(2010)第135230号

# 神秘的北纬30度

SHEN MI DE BEI WEI 30 DU



出版人: 田 辉

责任编辑: 张光红

出版发行: 中国画报出版社

(中国北京市海淀区车公庄西路33号, 邮编: 100048)

策划制作: 膳书堂文化

电 话: 88417359 (总编室兼传真) 68469781 (发行部)  
88417417 (发行部传真)

网 址: <http://www.zghbcbs.com>

电子信箱: [cpqh1985@126.com](mailto:cpqh1985@126.com)

印 刷: 北京阳光彩色印刷有限公司

监 印: 敖 晔

经 销: 新华书店

开 本: 787mm×1092mm 1/16


印 张: 14

版 次: 2010年9月第1版第1次印刷

书 号: ISBN978-7-80220-847-6

定 价: 19.90元

如发现印装质量问题, 请与承印厂联系调换。  
版权所有, 翻印必究; 未经许可, 不得转载!





# P 前言

## Preface

也许，上帝在创造地球的时候故意安排了一些巧合，它们迷离而奇幻。

北纬30°如同一条神秘的缎带，它将许许多多的神秘连接在一起。也许你从来就没有发现这些奇迹，但是，当你读完这本书之后，我们相信那些神秘的、美好的、奇幻的、自然的魅力就会呈现在你的眼前。这是一次穿越，带上你的好奇心和我们一起去完成这次神秘之旅吧！

沿着北纬30°一路走来，我们偶尔会被神秘冰冷的魔鬼地带吓一跳，偶尔又会被沿途美丽的风景吸引，抑或是在某一个瞬间里惊叹于古代文明的恢宏和遥远，那种震撼会让人全身战栗却又大呼过瘾。

北纬30°像一条流淌在地球表面的血管，那些沿途的风光和那样一条条壮美的河流是地球生命的律动。比如，尼罗河孕育的博大文明，长江承载着希望的摇篮，密西西比河聚集着生命，地中海有亦美亦幻的风景。还有古老的玛雅文明，消失的三星堆，埃及神秘的金字塔，隐约迷幻的诺亚方舟。而最让人胆战心惊的当属举世闻名的百慕大三角区、日本龙三角、中国鄱阳湖了，它们仿佛是穿梭于黑夜间无形的杀手，让人心惊胆寒。

大家不要太紧张了，这里当然也有美不胜收的地方，不信你可以来庐山体验“飞流直下三千尺”的壮观，也可以去秦姬陵亲眼看看那隐没在点点星辰中的美丽倩影。太多美景让人去欣赏，大自然除了让我们敬畏，更让我们迷醉。

怎么样，看了这样的介绍，你一定难以抑制早已开始加速的心跳了吧，那就别再犹豫了，赶紧打开书安静地读下去吧……



# C 目录 Contents



## 第一卷 | 死亡之灵

7



- 鄱阳湖——魔鬼三角区/8
- 黑竹沟——未开垦的处女地/14
- 百慕大——死神的魅影/18
- 地狱的入口——加州“死亡谷”/27
- 走近死亡之渊——日本龙三角/31



## 第二卷 | 时空魔力

37



- 钱塘江大潮——天下奇观/38
- 神农架——奇幻的梦境/44
- 熊猫栖息地——国宝的乐园/52
- 死海——在生命的禁区浮游/57
- 圣克鲁斯市——怪异的小木屋和真实的倾斜/61
- 黄泉大道——众神的坟墓/64
- 地中海——揭不开的神秘面纱/67





## 第三卷 | 历史文明

71

悬棺——吊在空中的墓地/72

花山谜窟——绝世奇窟/76

三星堆——史前文明的都城/80

诸葛村——八卦图的真实演绎/85

俞源村——星象太极/88

乐山大佛——佛中有佛/90

凌家滩——沉睡五千年的远古精灵/94

埃及金字塔——法老通向天堂的阶梯/98

狮身人面像——千万年的守护/106

玛雅文明——遥远的绝响/110

巴比伦空中花园——传说中的奇迹/116

诺亚方舟——上帝留给人们的最后希望/119

巴别通天塔——通往天堂的地方/122

巨石阵——令人费解的文化现象/129

撒哈拉沙漠岩画——孕育神秘的地带/134





## 第四卷 山川河流

141



庐山——只缘身在此山中/142

普陀山——山中禅林/147

黄山——千峰竞秀/151

九华山——奇峰一见惊魂魄/157

峨眉山——美丽不可方物/161

三清山——绝美的自然画卷/169

贡嘎山——白色冰山/175

梅里雪山——难以逾越的神秘之境/180

武陵源——世外桃源/184

珠穆朗玛峰——俯视世界的山巅/191

喜马拉雅山——“神出鬼没”的雪人家园/198

织金洞——岩溶之王/202

芙蓉洞——地下最美的地方/207

长江断流——间歇的“微笑”/211

马里亚纳海沟——地球最薄的地方/215

密西西比河——河流之父/218

科罗拉多大峡谷——另一个宏大的世界/221





视觉天下

# 第一卷

## 死亡之灵



地球上有些地方永远暗含着杀机，让走进它的生命离奇地消失，当人们想用各种科学的方法来解释时，总是留下太多让人质疑的破绽。结果富有创造力与幻想力的人类就在神与鬼之间寻求答案。



# 鄱阳湖

## 魔鬼三角区



### 鄱阳湖简介

鄱阳湖，是中国最大的淡水湖，在它的北部有一处令当地渔民和过往船只闻风丧胆的神秘三角地带，这便是被称为“魔鬼三角区”的老爷庙水域。自古以来这里翻沉了无数的船只，出现了一系列令人们难以解释的怪谜。

鄱阳湖位于北纬 $28^{\circ}22'$ 至 $29^{\circ}45'$ ，东经 $115^{\circ}47'$ 至 $116^{\circ}45'$ 。地处江西省的北部，长江中下游南岸。鄱阳湖以松门山为界，分为南北两部分，北面为入江水道，长40千米，宽3至5千米，最窄处约2.8千米；南面为主湖体，长133千米，最宽处达74千米。

### 导语：

多少年来，在这片水域沉没的船只无数，仅自1960年以来，该水域就已有100多条船只神秘地葬身湖底，数十位船工的生命被狂暴的浊水吞噬。帆影点点，渔舟片片的美丽鄱阳湖果真有这块诡秘的水域吗？





## 神秘的老爷庙水域地带

老爷庙水域位于鄱阳湖区的江西都昌县，南起松门山，北至星子县城，全长24千米。在湖东岸山边有一座庙宇，称老爷庙，这片水域也因此得名。

老爷庙水域沉船事出有因，绝非偶然。这里发生的一些稀奇古怪的事引起了人们的种种猜测。

1970年初夏，传闻在这一带水域里看到过神奇的怪物，目击者说法不一，有的说是“湖怪”，像几十丈长的大扫把。有的说如同一条白龙，有的说像张开的大降落伞，浑身長满了眼睛……湖怪出现时，挟风雨卷雷电，啸声震耳……


20世纪70年代中期，黄昏时曾有人在鄱阳湖西部地区，目睹一块呈圆盘状的发光体在天空游动，长达八九分钟之久。当地曾将此情况报告上级有关部门，而有关部门亦未做出清楚的解释。

有人猜测，是因为“飞碟”降临了老爷庙水域，像幽灵般在湖底运动，导致沉船不断。20世纪80年代初，老爷庙旁的都昌县型砂厂在庙背后的山上建水池，一日忽地从湖上飞来数百只乌鸦“呱呱”地吵闹个不停，把个老爷庙上空遮得像一团团乌云翻滚。


20世纪90年代初的一个夏日，晴空白日，忽然湖面上狂风怒号，乌云翻滚，庙旁厂区昏黑一片，风沙滔天，在车间工作的工人不得不关掉电闸停工瑟缩成一团。

想要揭开谜团最终还是要靠科学。研究人员经过对水文、地理、气象做出较长时间的观察、探测和研究，相信谜团将逐步被解开。

谜团之一是水生动物兴风作浪。这一带的人们把甲鱼、乌龟等水族当神灵供奉，因此老爷庙水域方圆100多平方千米无形之中成了湖中动物的天然保护区，帆船行至老爷庙水域，艁



公燃放爆竹，其声音即为信号，把鸡鸭等供品抛入水中，湖中的动物前来争抢食物。当地渔民有时也可看到鱼群争相吞食死人尸体的情景，任何一条大鱼或江豚掀翻帆船都有可能。县型砂矿有名职工一次乘坐“井岗2号”客轮去九江，在老爷庙北约5千米处水域，看见一条约150斤重的大鱼追赶客轮，被螺旋桨击碎头部，客轮也剧烈地摇摆不停。



谜团之二是水流乱，形成漩涡。老爷庙水域的水文情况相当复杂。吉山、松门山两岛横立于鄱阳湖中，把老爷庙水域与南湖大湖体隔开，赣江北支修河从吉山西面流入老爷庙水域，而赣江中支、南支的抚河、晓河、信江汇入鄱阳湖南湖后，从松门山东面注入老爷庙水域，几股强大的水流在老爷庙水域交汇。鄱阳湖南湖湖面开阔，落差不大，流水缓慢，除主槽外，流速均为0.3米/秒以下。

到了老爷庙水域后骤然狭窄，同样造成水流的狭管作用，使流速逐步增大到1.54~200米/秒，且在主槽带还产生涡流，这就更增加了该水域的危险性。

谜团之三是地下电磁场诱发雷电。江西省地下水开发高级工程师韩礼贤，经勘察都昌镇、吉山、老爷庙到湖口一带地下均为石灰岩，其岩性钙质多、易溶，有形成地下大型溶洞群及地下暗河的自然条件，而每个溶洞每条暗河的正上方都有自己形成的奇变电磁场。1998年洪水期间，韩礼贤工程师用电磁技术测试老爷庙南边5千米处，结果是奇变的电磁场杂乱无章，这种状况能影响人们的大脑思维，而且会诱发阴电阳电接触产生雷电。这使沿湖一带多发雷击事件、船沉人亡。

谜团之四是狭管形成大风和龙卷风。江西省气象科技人员1985年初组成了专门的科研小组，在老爷庙附近设立了三座气象观察站，对该水域的气象进行了为期一年的观察研究。从搜集到的20多万个原始气象数据看，老爷庙水域是鄱阳湖乃至江西省的一个少有的大风区，最大风力达16级，风速可达每小时200千米，全年平均两天中就有一天属大风日，也就是说每两天就有一天风力达到六级以上。

这里的大风是怎样形成的呢？科研考察证明风景秀丽的庐山是大风的“罪魁祸首”。



## 鄱阳湖失踪事件

20世纪60年代初，从松门山出发的一条渔船北去老爷庙，船行不远便消失在岸上送行的老百姓的目光之中，突然沉入湖底，十余人丧生。

1985年3月15日，一艘载重250吨，编号“饶机41838号”的船舶，凌晨六时半在老爷庙以南约3千米处的浊浪中沉没。

同年8月3日，江西进贤县航运公司的两艘各为20吨的船只，亦在老爷庙处先后神奇般地葬身湖底。同一天中，同在此处遭此厄运的还有另外12条船只。

又是同年9月，一艘来自安徽省的运载竹木的机动船在老爷庙以北突然笛熄船沉，岸上行人目睹船员们抱着竹木狂呼救命，一个个逃到岸上后吓得魂不附体。转身望去，湖面上浊浪翻滚。

老爷庙水域最宽处为15千米，最窄处只有3千米。而这3千米的水面就位于老爷庙附近。在这条全长24千米水域的西北面，傲然耸立着“奇秀甲天下”的庐山。当气流自北南下时，即刮北风时，庐山的东南面峰峦使气流受到压缩。根据流体力学原理，气流的加速由此开始，当流向仅宽3千米的老爷庙处时，风速加快，狂风怒吼着扑来。风大浪大，波浪的冲击力是强大的。波浪高2米，而此时每平方米的船体将遭到6吨冲压力的冲击，一艘载重量20吨的船舶，波浪的冲击力则达到120吨，超出船重量的6倍。据调查，船舶沉没时，大多数是风起浪激作用的结果。1985年江西省政府鄱阳湖考察办公室经过近两年的考察，发现每年该水域便出现一次破坏力很强的龙卷风，如1985年8月3日6时，出现一次水龙卷风把一条帆船卷起10多米高，摔成碎块。



1985年，在此沉没的船舶有20多条。

1988年，据都昌县航监站负责人透露又有上10条船只在此水域消失。

解放前，在这里沉没的船只更多。1945年4月16日，侵华日军一艘两千多吨的运输船“神户九号”，装满了在我国掠夺的金银财宝和古玩等顺长江入海回日本，谁知船行驶到鄱阳湖老爷庙水域无声无息地下沉了，船上的200多人没有一人逃生。驻九江的日本海军派出了一支优秀的潜水队伍来到老爷庙，这里水深最多才30多米，谁知潜水员下水后，有去无归，只一人得返。他脱下潜水服后，面色苍白，说不出一句话来，接着精神失常了。



## 鄱阳湖探秘

曾夺去许多无辜生命，毁灭过许多宝贵财富的鄱阳湖“魔鬼三角”，屡屡显露杀机、制造惨案的秘密，究竟何在呢？问题似乎变得越来越令人不可捉摸，令人费解。这是个亟待解开的谜团。

考察队从当地史料记载和流传在民间的传说故事得知，落星山和隔岸遥遥相望的星山同是二千多年前一颗硕大的流星坠毁于此而形成的。20世纪70年代中期的那次“飞碟”事件，也引起了当地人和考察队员们的注意。

1984年9月，江西省组成探险队深入凶险水域——老爷庙水域考察。这





支考察探险队由自然、气象、地质专家和有关科研人员组成。他们以严肃的科学研究态度，对鄱阳湖“魔鬼三角”水域进行全面的考察和探测。

考察队在老爷庙东南、西北、西南“魔鬼三角”水域内，建立了三座气象观测站，以测试老爷庙周围地势、风力等诸多自然环境因素。

经过一系列的考察、测试和对当地渔民的走访，探险队得出了以下三点结论：

1. 老爷庙水域内所发生的沉船事故，没有任何先兆，船和船上的人几乎在毫无防备的情况下，突遇狂涛巨浪。

2. 狂风恶浪持续时间短，从浓黑的雾气弥漫、滚滚浊流吞噬船只到湖面上风平浪静，也就仅仅几分钟。

3. 狂浪扑来时，伴有风雨、怪啸和船体的碎裂声。四周黑气沉沉，难辨五指。

考察队经过多次测算、反复查阅沉船事故记录，发现老爷庙沉船事故多发生于每年春天的三四月份。在这个时候，无论白天或黑夜，过往船只常面临被巨浪吞噬的危险。另外，出事的当天，往往天气很好，晴空万里，或皓月当空、繁星满天。而在阴雨天却从未发生过沉船事件，这似乎成了谜中之谜。考察队员们百思不得其解。

考察队在对老爷庙进行精确测量后，惊奇地发现，老爷庙的建筑正



处在落星山的東西線的上下正中，三角形廟體的三個直角和平面錐相等，毫厘不差。這使得人們無論站在哪個方向都始終與老爺廟面對面。老爺廟的建立距今已有一千多年了。這就讓人猜測這精妙的建築是不是外星人所為。但這也僅僅是猜測，更缺乏科學依據，因為無數古代的精妙建築使這種猜測不攻自破。

也許考察隊下面這個發現還有些價值。

考察隊從當地的大量資料中查閱到一張1978年9月8日的《聯合國環境報》，上面登載了艾德華·皮爾的回憶文章。文章除了描述他在20世紀40年代中期在鄱陽湖“魔鬼三角”打撈日本沉船“神戶5號”所經歷的險情外，還特別在文章中強調說：“事後，我經過多次測試才明白‘魔鬼三角’處於北緯30度的危險區域，這是令世界探險家都感到可怕的數字。”

# 黑竹沟

## 未开垦的处女地

### 导语：

有人说她是“恐怖魔沟”，有人说她是“中国的百慕大”，又有人说她是一条普普通通的小山沟，不管怎么说，黑竹沟是一块有争议的处女地。



### 黑竹沟简介

四川省西南边上的小凉山区，180千米林海深处蕴藏着一个神秘的黑竹沟。它生态原始、物种珍稀、景观独特神奇，被国内外舆论广泛称为“中国百慕大”。

黑竹沟森林景观丰富，自然景观独特，民族风情浓郁，加之种种神奇的传说，于是闻名于世。

黑竹沟地跨斯合镇、勒乌乡和金岩乡，面积约180多平方千米，它是四川盆地与川西高原山地的过渡地带，境内重峦叠嶂，溪涧幽深，迷雾缭绕，给人一种阴沉沉的感觉，这里曾出现过数次人、畜进沟后神秘失踪的事件，于是给人一种神秘莫测之感，也产生了众多的令人费解之谜。



### 黑竹沟“三箭泉”的传说

在黑竹沟地区流传着许多古老而神奇的传说。其中，以“三箭泉”的传说最为美丽动人。传说远古时有一位名叫牛批的彝族大力士率众人在沟中打猎，他们在山中不知不觉喝完了所带的饮用水，三天过后因又饥又渴，一个个都昏倒在地。隐约中，一位仙女来到牛批的身边对他说：“英雄啊，请不要着急，鼓起勇气来，水是能找到的。”说完舞起彩带指着一处地方。牛批惊醒过来，顺着仙女指的方向望去，看到的是一堵陡岩，他迷惑了，但想起



幸存的翼龙；还有人看见过“两头兽”。




## 黑竹沟的神秘浓雾

黑竹沟由于地形独特，植被茂盛，再加之雨量充沛，湿度大。所以沟内经常是迷雾缭绕，浓雾紧锁，阴气沉沉，更显其神秘莫测。此处的山雾千姿百态，变化万千。清晨紫雾滚滚，傍晚烟雾满天，时近时远，时静时动，忽明忽暗，变幻无穷。据当地村民讲，进沟不得高声喧哗，否则将惊动山神，山神发怒会吐出青雾，将人畜卷走。考察者分析，人畜入沟死亡失踪原因，迷雾造成的可能性很大。一旦人进入这深山野谷的奇雾之中，地形又不熟，所以很难逃脱这死亡谷的陷阱。当地人和考察者总结出这样一个顺口溜：“石门关，石门关，迷雾暗沟伴保潭；猿猴至此愁攀援，英雄难过这一关。”当地村民自豪地告诉我们：黑竹沟是一个金山银地，连雾也舍不得离开。这里“盛产”的雾，扑朔离奇得像软绵绵的飘布，一旦

仙女的话，他毅然拉开神弓，连续射出三支神箭，刹时三股泉水从陡岩上喷涌而出，使众乡亲死里逃生。这三股泉从此就被称为“三箭泉”。

除了古老的传说以外，在这里，还传言曾有彝族同胞发现过野人的踪迹。那是在1974年10月，勒乌乡村民冉千布干曾亲眼见到高约2米，脸部与人无二，浑身长满黄褐色绒毛的雄性巨物——野人。后来，当地群众也曾发现了野人的踪迹。当地人对“野人”的敬畏超过对山神的敬畏，称之为“诺神罗阿普”，意为“山神的爷爷”。许多人至今说到野人，仍然心有余悸。黑竹沟有野人也成为一个不解之谜。

20世纪80年代也曾发现过翼展达一米多的巨鸟，有专家指出可能为





深入其中，会把你包围，将你吞没。这里的雾为什么这样变幻莫测？为什么会导致伤亡？雾气会不会含有其他成分？这都有待人们去研究。



## 黑竹沟的迷离事件

黑竹沟位于小凉山中段，当地乡名斯豁，即死亡之谷。由于黑竹沟藏着很多未解之谜，所以当地人把黑竹沟称为南林区的“魔鬼三角区”。

这里曾经发生很多离奇事件。解放初期胡宗南残部半个连30多人进入而不见了踪影；解放军三个侦察兵从甘洛县方向进入黑竹沟仅排长一人生还。

1950年年初，国民党胡宗南部队的半个连，仗着武器精良，准备穿越黑竹沟逃窜。可谁知进入沟后，一个人也没出来。是被巨蛇吞吃了，还是被其他东西夺去了生命？具体的原因



无人知晓。

1976年四川森堪一大队三名队员失踪于黑竹沟，发动全县人民寻找，三个月后只发现三具无肉骨架。

1991年6月24日黄昏，神秘的黑竹沟突然浓云密布，林雾滚滚，大有蔽日遮天之势，川南林业局设计工程小队的7名队员、17名民工集体失踪于黑竹沟，幸运的是，由于发现得早，寻找及时，历尽艰难而无一伤亡。

1995年解放军某部测绘队在黑竹沟高缘派出二名战士购粮，途经黑竹沟失踪，人们寻找不到，后来只发现二人的武器。

1997年7月，中国四川省林业厅森林勘探设计一大队来到黑竹沟勘测，宿营于关门石附近。身强力壮的高个子技术员老陈和助手小李主动承担了闯关门石的任务。第二天，他俩背起测绘包，每人用纸包上两个馒头便朝关门石内走去。可是到了深夜，依然

