

CHINA NATIONAL GEOGRAPHIC ATLAS 中国  
国家地理地图





# 中国



## 国家地理地图

CHINA NATIONAL  
GEOGRAPHIC ATLAS

中国大百科全书出版社

-----  
图书在版编目 ( CIP ) 数据

中国国家地理地图/《中国国家地理地图》编委会  
编著. —北京: 中国大百科全书出版社, 2010.4  
ISBN 978-7-5000-8318-4

I. ①中… II. ①中… III. ①地理—中国—地图集  
IV. ①K92-64

中国版本图书馆CIP数据核字 (2010) 第060884号  
-----

---

书 名: 中国国家地理地图  
出版发行: 中国大百科全书出版社  
地 址: 北京阜成门北大街17号  
邮政编码: 100037  
电 话: 010-83532779 010-88390603  
<http://www.ecph.com.cn>  
印 刷: 北京瑞禾彩色印刷有限公司  
经 销: 全国各地新华书店  
开 本: 880mm × 1230mm 1/16  
印 张: 45.5  
版 次: 2010年4月第1版 2010年4月第1次印刷  
印 数: 00001 ~ 10000  
定 价: 258.00元

---

审 图 号: GS (2009) 957号

凡图书出现印装质量问题, 请与印务部联系调换。联系电话: 010-83532779

编 著：《中国国家地理地图》编委会

主 编：刘高焕

副主编：王树声 周 倩 邵 英 黄晓凤

策 划：张志豪

地图编辑：张宝军

地图制作：秦海洋 蔡英红 刘红军 吴义涛 李心想

撰 文：罗淑慧 谭毅峰 李 苑 冯益萍 贾东娜

统筹编辑：袁 立 丁红美

编 辑：李静芝 兰顺飞 张丹茜 闫 凯

审 定：钱明德 关继科 尹铭盘 刘仁军 周路宣

王洪瑞 郝鹏展 周 亚 熊晓东 李 琳

李全文 吴岱峰 范红梅 韩晓东 关克勇

郭迎霞 吕雅丽 徐 勤 郝占兵 赖嫦娟

龙 泉

装帧设计：北京中文天地文化艺术有限公司

图片支持：北京全景视觉网络科技有限公司 中国图片网

迟阿娟等摄影师

责任编辑：何秀文 李 文

从茫茫雪原到椰风海韵 从戈壁荒漠到小桥流水 每一座山的沟壑

怆然泪下的古人 金戈铁马的呼啸 有些在谈笑间灰飞烟灭 有些则永远留存为中

回首是生生不息的古老文明 前望是迅速崛起的大国气象 更多

从茫茫雪原到椰风海韵 从戈壁荒漠到小桥流水 每一座山的沟壑

怆然泪下的古人 金戈铁马的呼啸 有些在谈笑间灰飞烟灭 有些则永远留存为中

回首是生生不息的古老文明 前望是迅速崛起的大国气象 更多

从茫茫雪原到椰风海韵 从戈壁荒漠到小桥流水 每一座山的沟壑

怆然泪下的古人 金戈铁马的呼啸 有些在谈笑间灰飞烟灭 有些则永远留存为中

回首是生生不息的古老文明 前望是迅速崛起的大国气象 更多

从茫茫雪原到椰风海韵 从戈壁荒漠到小桥流水 每一座山的沟壑



文 李 文 表 同 街 流 升 美



長目


編輯

暗藏风情 每一条河的涛声都流淌传说 在这里，读懂大美无言的中国

意象 五千年浩浩荡荡的时光中 历史的踪迹清晰可见 在这里，读懂博大厚重的中国

奇迹正在上演 更美的风景正在呈现 在这里，读懂日新月异的中國

——編者的話



# 目录

## 概况

1-66

中国的地理位置 /1  
中国的行政区划 /4  
中国的人口 /7  
中国的民族 /9  
中国的地形 /12  
中国的近海 /26  
中国的气候 /30  
中国的水系 /34  
中国的自然资源 /48  
中国的历史 /53  
中国的经济发展 /58

## 北京市

67-86

华夏至尊，京畿首善

北京市全图 /68  
北京市地形图 /70  
自然北京 /71  
我爱北京天安门 /72  
现代北京 /73  
奥运北京 /77  
皇家气象 /78  
千古长城 /80  
城市演变 /81  
京韵京腔 /82  
历史文化 /84  
城市掠影 /86

## 天津市

87-98

九河下梢，海河要冲

天津市全图 /88  
自然地理篇 /89  
社会经济篇 /90  
历史文化篇 /93  
旅游民俗篇 /94  
城市掠影篇 /98

## 河北省

99-120

涿鹿之战，胡服骑射，燕赵悲歌事未消

河北省全图 /100  
河北省地形图 /102  
自然地理篇 /103  
社会经济篇 /106  
历史文化篇 /110  
旅游民俗篇 /112  
城市掠影篇 /119

## 山西省

121-142

大槐树下寻祖先，煤炭大省展新颜

山西省全图 /122  
山西省地形图 /124  
自然地理篇 /125  
社会经济篇 /128  
历史文化篇 /130  
旅游民俗篇 /133  
城市掠影篇 /141

## 内蒙古自治区

143-162

敕勒川，阴山下，天似穹庐，笼盖四野

内蒙古自治区全图 /144  
内蒙古自治区地形图 /146  
自然地理篇 /147  
社会经济篇 /150  
历史文化篇 /152  
旅游民俗篇 /155  
城市掠影篇 /161

## 辽宁省

163-180

渤海鹤舞的重工业基地

辽宁省全图 /164  
辽宁省地形图 /166  
自然地理篇 /167  
社会经济篇 /169  
历史文化篇 /172  
旅游民俗篇 /174  
城市掠影篇 /179

## 吉林省

181-196

白山松水，中华一汽

吉林省全图 /182  
吉林省地形图 /184  
自然地理篇 /185  
社会经济篇 /188  
历史文化篇 /189  
旅游民俗篇 /190  
城市掠影篇 /195

## 黑龙江省

197-214

莽莽林海，皑皑雪原：最东和最北的东北

黑龙江省全图 /198  
黑龙江省地形图 /200  
自然地理篇 /201  
社会经济篇 /204  
历史文化篇 /207  
旅游民俗篇 /208  
城市掠影篇 /213

## 上海市

215-232

上海的风花雪月与光荣梦想

上海市全图 /216  
城市掠影篇 /217  
自然地理篇 /218  
社会经济篇 /219  
历史文化篇 /224  
旅游民俗篇 /226

## 江苏省

233-256

画意山水，光色潋滟，谁不爱江南

江苏省全图 /234  
江苏省地形图 /236  
自然地理篇 /237  
社会经济篇 /240  
历史文化篇 /243  
旅游民俗篇 /246  
城市掠影篇 /254

## 浙江省

257-280

花柳繁华地，温柔富贵乡

浙江省全图 /258  
浙江省地形图 /260  
自然地理篇 /261  
社会经济篇 /264  
历史文化篇 /268  
旅游民俗篇 /271  
城市掠影篇 /279

**安徽省** 281-300  
一生痴绝处，无梦到徽州

安徽省全图 /282  
安徽省地形图 /284  
自然地理篇 /285  
社会经济篇 /287  
历史文化篇 /289  
旅游民俗篇 /293  
城市掠影篇 /299

**福建省** 301-322  
客家土楼、鼓浪琴声、惠安风情

福建省全图 /302  
福建省地形图 /304  
自然地理篇 /305  
社会经济篇 /308  
历史文化篇 /312  
旅游民俗篇 /314  
城市掠影篇 /321

**江西省** 323-342  
文章节义之邦，红色记忆之地

江西省全图 /324  
江西省地形图 /326  
自然地理篇 /327  
社会经济篇 /330  
历史文化篇 /332  
旅游民俗篇 /334  
城市掠影篇 /341

**山东省** 343-368  
千年礼乐归东鲁，万古衣冠拜素王

山东省全图 /344  
山东省地形图 /346  
自然地理篇 /347  
社会经济篇 /351  
历史文化篇 /356  
旅游民俗篇 /358  
城市掠影篇 /366

**河南省** 369-390  
典藏古老中国，成就今日粮仓

河南省全图 /370  
河南省地形图 /372  
自然地理篇 /373  
社会经济篇 /376  
历史文化篇 /379  
旅游民俗篇 /381  
城市掠影篇 /389

**湖北省** 391-412  
万里长江横渡，极目楚天舒

湖北省全图 /392  
湖北省地形图 /394  
自然地理篇 /395  
社会经济篇 /398  
历史文化篇 /402  
旅游民俗篇 /404  
城市掠影篇 /411

**湖南省** 413-434  
洞庭水、岳阳楼，楚人风流遍潇湘

湖南省全图 /414  
湖南省地形图 /416  
自然地理篇 /417  
社会经济篇 /420  
历史文化篇 /422  
旅游民俗篇 /425  
城市掠影篇 /432

**广东省** 435-456  
南粤大地，引领中国开放之先

广东省全图 /436  
广东省地形图 /438  
自然地理篇 /439  
社会经济篇 /441  
历史文化篇 /446  
旅游民俗篇 /448  
城市掠影篇 /454

**广西壮族自治区** 457-476  
山水甲天下，碧莲玉笋间

广西壮族自治区全图 /458  
广西壮族自治区地形图 /460  
自然地理篇 /461  
社会经济篇 /464  
历史文化篇 /467  
旅游民俗篇 /468  
城市掠影篇 /475

**海南省** 477-494  
国际旅游岛，国人后花园

海南省全图 /478  
海南省地形图 /480  
自然地理篇 /481  
社会经济篇 /484  
历史文化篇 /487  
旅游民俗篇 /488  
城市掠影篇 /493

**重庆市** 495-512  
巴山夜雨满山城，双重喜庆临渝州

重庆市全图 /496  
重庆市地形图 /498  
自然地理篇 /499  
社会经济篇 /501  
历史文化篇 /504  
旅游民俗篇 /506  
城市掠影篇 /512

**四川省** 513-538  
水旱从人，不知饥馑的天府之国

四川省全图 /514  
四川省地形图 /516  
自然地理篇 /517  
社会经济篇 /522  
历史文化篇 /525  
旅游民俗篇 /527  
城市掠影篇 /537



## 贵州省

539-558

大地皱褶里的瑰丽风情

- 贵州省全图 /540
- 贵州省地形图 /542
- 自然地理篇 /543
- 社会经济篇 /546
- 历史文化篇 /548
- 旅游民俗篇 /550
- 城市掠影篇 /557

## 云南省

559-584

七彩土地上的民族大家园

- 云南省全图 /560
- 云南省地形图 /562
- 自然地理篇 /563
- 社会经济篇 /566
- 历史文化篇 /569
- 旅游民俗篇 /571
- 城市掠影篇 /583

## 西藏自治区

585-600

世界屋脊，雪域圣界，天人合一的土地

- 西藏自治区全图 /586
- 西藏自治区地形图 /588
- 自然地理篇 /589
- 社会经济篇 /593
- 旅游民俗篇 /595
- 城市掠影篇 /600

## 陕西省

601-622

三秦大地，帝王之都，黄土秦腔汉唐风

- 陕西省地图 /602
- 陕西省地形图 /604
- 自然地理篇 /605
- 社会经济篇 /608
- 历史文化篇 /610
- 旅游民俗篇 /612
- 城市掠影篇 /621

## 甘肃省

623-640

黄河远上白云间，一片孤城万仞山

- 甘肃省全图 /624
- 甘肃省地形图 /626
- 自然地理篇 /627
- 社会经济篇 /629
- 历史文化篇 /632
- 旅游民俗篇 /635
- 城市掠影篇 /640

## 青海省

641-656

三江源头，万山之宗，三大自然区域的丰富表情

- 青海省全图 /642
- 青海省地形图 /644
- 自然地理篇 /645
- 社会经济篇 /648
- 历史文化篇 /650
- 旅游民俗篇 /651
- 城市掠影篇 /656

## 宁夏回族自治区

657-670

天下黄河富宁夏

- 宁夏回族自治区全图 /658
- 宁夏回族自治区地形图 /659
- 自然地理篇 /660
- 社会经济篇 /662
- 历史文化篇 /664
- 旅游民俗篇 /665
- 城市掠影篇 /669

## 新疆维吾尔自治区

671-692

色彩最浓烈，色调最醇厚的遥远西域

- 新疆维吾尔自治区全图 /672
- 新疆维吾尔自治区地形图 /674
- 自然地理篇 /675
- 社会经济篇 /678
- 历史文化篇 /681
- 旅游民俗篇 /683
- 城市掠影篇 /691

## 香港特别行政区

693-700

东方明珠，动感之都，光影魅惑

- 香港特别行政区全图 /694
- 香港特别行政区 /695

## 澳门特别行政区

701-706

博彩之都，妈祖庙香火缭绕

- 澳门特别行政区全图 /702
- 澳门特别行政区 /703

## 台湾省

707-718

一水相连的美丽宝岛

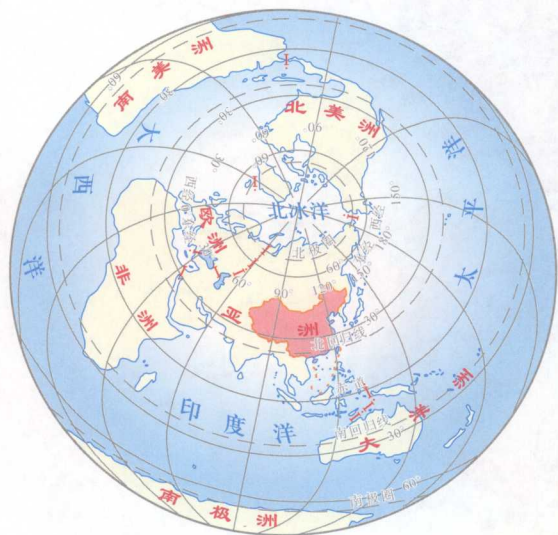
- 台湾省全图 /708
- 台湾省地形图 /709
- 自然地理篇 /710
- 社会经济篇 /713
- 历史文化篇 /714
- 旅游民俗篇 /715
- 城市掠影篇 /718

中国位于北半球中纬度地带，地处亚欧大陆东南部，太平洋西岸。东南面向海洋，西北伸向内陆，是一个海陆兼备的国家。陆地面积约960万平方千米，内海和边海的水域面积约470万平方千米。陆地面积约占世界陆地总面积的1/15和亚洲陆地面积的1/4。

中国经纬纵横跨度大，北端起自漠河以北黑龙江主航道，南端至南沙群岛的曾母暗沙，南北相距约5500千米。西端起自帕米尔高原，东端至黑龙江与乌苏里江汇合处，东西相距约5200千米。

中国陆地边界长达20000多千米，大陆

海岸线长1.8万多千米。陆地与朝鲜、俄罗斯、蒙古、哈萨克斯坦、吉尔吉斯斯坦、塔吉克斯坦、阿富汗、巴基斯坦、印度、尼泊尔、不丹、缅甸、老挝和越南14个国家相毗邻，隔海同日本、韩国、菲律宾、马来西亚、印度尼西亚和文莱6个国家相望。



### 中国在地球上位置示意

从纬度位置看，北回归线横穿中国南部，中国大部分领土位于中纬度温带地区，南部一小部分位于低纬度热带地区，没有寒带。

从海陆位置看，中国位于世界最大的大陆——亚欧大陆的东部，西部深入亚欧大陆内部，东部濒临世界上面积最大的大洋——太平洋，有众多岛屿和港湾，是一个海陆兼备的国家。











世界各国国家和地区  
比例尺 1:88 000 000

- ◆ 巴勒斯坦地区内的地区界系1947年11月联合国安理会决议所规定的“犹太国”（以色列）疆域。
- ◆ 玻利维亚法定首都苏克雷，拉巴斯为议会、政府所在地。



# 中国政区

0 140 280 420km  
比例尺 1:14 000 000





# 全国行政区划统计表

(资料截至2009年12月31日)

直辖市	自治区	特别行政区	地级		县级					省级政区数						
			自治州	盟	市	市	县	自治县	市辖区		林区					
4	23	5	2													
北京市							2				16京					
天津市								3			13津					
河北省					11	22	108	6			36冀					
山西省					11	11	85				23晋					
内蒙古自治区			3	9	11	17	49	3			21内蒙					
辽宁省					14	17	19	8			56辽					
吉林省	1				8	20	17	3			20吉					
黑龙江省	1				12	18	45	1			64黑					
上海市								1			17沪					
江苏省					13	26	25				55苏					
浙江省					11	23	35	1			32浙					
安徽省					17	5	56				44皖					
福建省					9	14	45				26闽					
江西省					11	10	70				19赣					
山东省					17	31	60				49鲁					
河南省					17	21	88				50豫					
湖北省	1				12	24	38	2			138鄂					
湖南省	1				13	16	65	7			34湘					
广东省					21	23	41	3			54粤					
广西壮族自治区					14	7	56	12			34桂					
海南省					2	6	4	6			4琼					
重庆市								17			19渝					
四川省	3				18	14	120	4			43川					
贵州省	3	2			4	9	56	11	2		10黔					
云南省	8				8	9	79	29			12滇					
西藏自治区	6				1	1	17	1			1藏					
陕西省					10	3	80				24陕					
甘肃省	2				12	4	58	7			17甘					
青海省	6	1			1	2	30	7			4青					
宁夏回族自治区					5	2	11				9宁					
新疆维吾尔自治区	5	7			2	19	62	6			11新					
香港特别行政区											1港					
澳门特别行政区											1澳					
台湾省					台湾省行政区划资料暂缺					1台						
合					30	17	3	283	367	1464	117	49	3	2	1	855
计								333								2858





根据 1982 年第五届全国人民代表大会第五次会议通过的第四部《宪法》第三十条规定：“中华人民共和国行政区域划分如下：（一）全国分为省、自治区、直辖市；（二）省、自治区分为自治州、县、自治县、市；（三）县、自治县分为乡、民族乡、镇。直辖市和较大的市分为区、县。自治州分为县、自治县、市。自治区、自治州、自治县都是民族区域自治的地方。”根据宪法规定，国家必要时可设立特别行政区。

截至 2008 年底，全国共有 34 个省级行政区，其中：4 个直辖市、23 个省、5 个自治区、2 个特别行政区。共有 333 个地级行政区划单位，包括 283 个地级市、17 个地区、30 个自治州、3 个盟。共有 2 859 个县级行政区划单位，其中 856 个市辖区、368 个县级市、1 463 个县、117 自治县、49 个旗、3 个自治旗、2 个特区、1 个林区。

**“市”有多种含义** 直辖市属于省级行政单位。县级市属于县级行政单位。近年来，许多地方又出现了管辖若干县级行政单位的市，通常称为“地级市”。截至 2008 年底，全国共有 4 个直辖市、283 个地级市、368 个县级市。



中国行政区划统计表（资料截至 2008 年 12 月 31 日）

直辖市	4	北	天	河	山	内	辽	吉	黑	上	江	浙	安	福	江	山	河	湖	湖	广	广	海	重	四	贵	云	西	陕	甘	青	宁	新	香	澳	台	合计	
省	23	京	津	北	西	蒙	古	宁	林	龙	海	苏	江	徽	建	西	东	南	北	南	东	南	庆	川	州	南	自	藏	西	肃	海	夏	回	维	特		特
自治区	5																																				
特别行政区	2	市	市	省	省	区	省	省	省	省	市	省	省	省	省	省	省	省	省	省	区	省	省	省	省	区	省	省	省	区	区	区	区	省			
地级	市			11	11	9	14	8	12	13	11	17	9	11	17	17	12	13	21	14	2		18	4	8	1	10	12	1	10	12	1	5	2			283
	自治州							1									1	1																		30	
	地区								1																											17	
	盟					3																														3	
县级	市辖区	16	15	36	23	21	56	20	64	18	54	32	44	26	19	49	50	38	34	54	34	4	19	43	10	12	1	24	17	4	8	11				856	
	市			22	11	11	17	20	18		27	22	5	14	10	31	21	24	16	23	7	6		14	9	9	1	3	4	2	2	19				368	
	县	2	3	108	85	17	19	17	45	1	25	35	56	45	70	60	88	37	65	41	56	4	17	120	56	79	71	80	58	30	11	62				1 463	
	自治县			6			8	3	1			1						2	7	3	12	6	4	4	11	29			7	7		6				117	
	旗					49																														49	
	自治旗					3																															3
	特区																									2											2
林区																	1																			1	

（资料暂缺）



中国是世界上人口最多的发展中国家。人口众多、资源相对不足、环境承载力较弱是中国现阶段的基本国情。人口问题是关系中国经济社会发展的关键性因素。

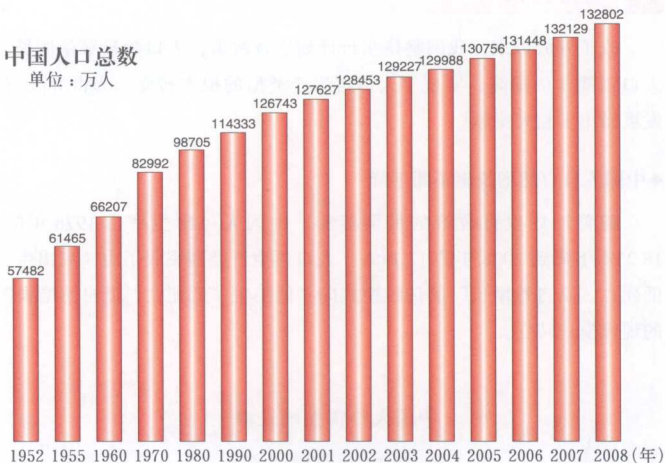
## 人口数量

庞大的人口数量一直是中国国情最显著的特点之一。2005年1月6日，中国人口总数达到13亿人（不包括香港、澳门特别行政区和台湾省），约占世界总人口的21%。按照目前总和生育率1.8预测，2010年和2020年，中国人口总量将分别达到13.7亿人和14.6亿人；人口总量高峰将出现在2033年前后，达15亿人左右。

## 人口分布

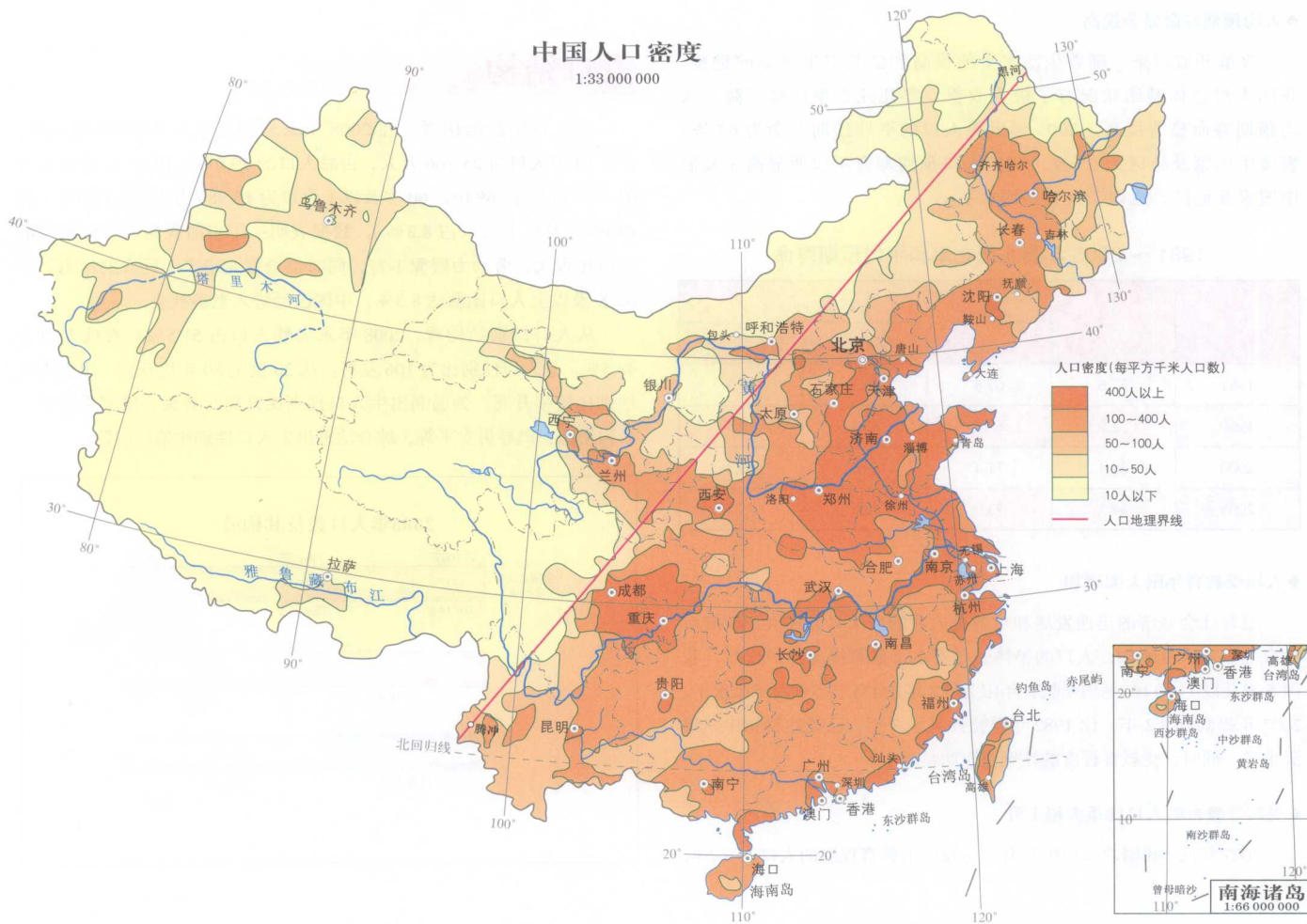
中国是世界上人口稠密的国家之一。全国人口分布总的特点是东南部人口稠密，西北部人口稀少，人口分布极不平衡。全国平均人口密度每平方千米约为138人，约相当于亚洲平均人口密度的1.5倍和世界平均人口密度的3.1倍。全国人口密度相差悬殊，最稠密的上海市，人口密度达每平方千米2175人；最稀疏的西藏自治区，人口密度每平方千米略超过2人。人口密度由东向西逐渐递减。

中国人口总数  
单位：万人



以“黑河—腾冲线为界”，全国人口主要偏集于东部地区的辽西南部、黄淮海平原、山东半岛、长江中下游沿岸平原、长江三角洲、四川盆地，东南沿海的珠江三角洲和潮汕平原等；而西北地区特别是西北干旱区、偏远山区和青藏高原人烟稀少。

中国人口密度  
1:33 000 000





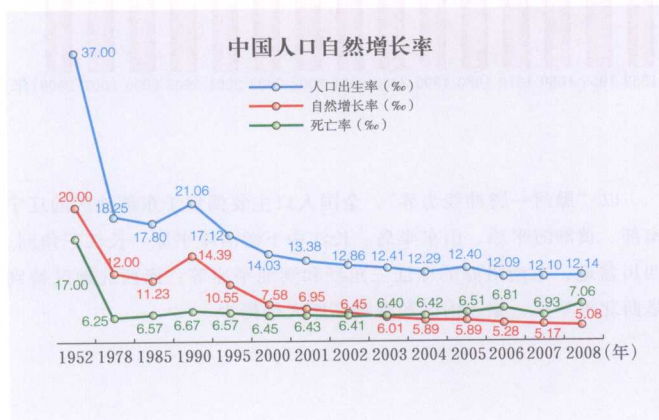


## 人口素质

改革开放以来,我国坚持实行计划生育政策,人口数量平稳增长,人口素质全面提高,实现了人口再生产类型的根本转变,为世界人口发展做出了较大贡献。

### ◆中国人口自然增长率不断下降

随着计划生育政策的贯彻落实,中国人口出生率由1978年的18.25‰下降到2008年的12.14‰。人口再生产类型完成了由“高出生、低死亡、高自然增长”的传统模式向“低出生、低死亡、低自然增长”的现代模式转变。



### ◆人均预期寿命显著提高

改革开放以来,随着生活水平的提高和公共卫生事业的进步,我国人口总体健康状况有了极大改善。婴儿死亡率持续下降。人均预期寿命显著提高。2005年世界人口的平均预期寿命为67岁,发展中国家及地区为65岁,我国人口预期寿命不仅明显高于发展中国家及地区,也高于世界平均水平。

1981~2005年婴儿死亡率和平均预期寿命

年份	婴儿死亡率(‰)	平均预期寿命(岁)		
		合计	男	女
1981	37.6	67.8	66.3	69.3
1990	32.9	68.6	66.8	70.5
2000	28.4	71.4	69.6	73.3
2005	24.3	73.0	70.8	75.3

### ◆人均受教育年限大幅增加

随着社会经济的迅速发展和对各类人才的需求日益加大,政府对教育的投入大量增加,人口的整体受教育水平显著提高。1982年,我国6岁及以上人口的平均受教育年限为5.2年,相当于小学六年级水平,2007年提高到8.2年,比1982年整整提高了3年,已经达到初中三年级水平。同时,受教育程度的性别差距明显缩小。

### ◆受高等教育的人口比重大幅上升

2007年底,我国总人口中具有大专及以上学历教育程度的人口占6.2%,

比1982年的0.6%增加了5.6个百分点。受过高等教育的人口比重快速提升。

1982~2007年6岁及以上人口平均受教育年限(年)

年份	合计	男	女
1982	5.2	6.2	4.2
1990	6.3	7.0	5.4
1995	6.7	7.4	6.0
2000	7.6	8.1	7.1
2006	8.0	8.5	7.5
2007	8.2	8.7	7.7

1982~2007年各种受教育程度人口占总人口的比重(%)

	小学	初中	高中	大专及以上
1982	35.4	17.8	6.6	0.6
1990	37.2	23.3	8.0	1.4
1995	38.4	27.3	8.3	2.0
2000	35.7	34.0	11.1	3.6
2006	31.0	36.6	12.1	5.8
2007	29.9	37.8	12.6	6.2

## 人口结构

从人口年龄结构看,在2008年末全国总人口132802万人中,0~14岁人口为25166万人,占总人口的19.0%,15~59岁人口为91647万人,占69.0%;60岁及以上人口为15989万人,占12.0%(其中65岁及以上人口占8.3%)。数据表明:①当前我国人口劳动年龄人口比重大,劳动力资源丰富,同时也给就业带来了巨大的压力。②65岁及以上人口比重达8.3%,中国已经进入老龄社会。

从人口性别结构看,2008年末男性人口占51.5%,女性人口占48.5%,总人口性别比为106左右。从20世纪80年代开始,出生人口性别比持续升高。为遏制出生人口性别比升高的势头,国家采取了一系列措施,倡导男女平等,综合治理出生人口性别比偏高问题。

