



根据《语文课程标准》编写

课本好伙伴 阅读自助餐

小学语文课文同步拓展阅读

江苏版适用

三年级（下学期）

全国著名特级教师 施建平 主编




北方妇女儿童出版社



小学语文课文同步拓展阅读

三年级(下学期)

主 编 施建平
副主编 唐铁生 陈 萍



北方妇女儿童出版社

图书在版编目(CIP)数据

小学语文课文同步拓展阅读.三年级.下/施建平主编.
—2版.—长春:北方妇女儿童出版社,2009
江苏版适用
ISBN 978-7-5385-2463-5

I.小… II.施… III.语文课-阅读教学-小学-教学
参考资料 IV.G624.233

中国版本图书馆 CIP 数据核字(2009)第 209907 号

小学语文课文同步拓展阅读

江苏版适用

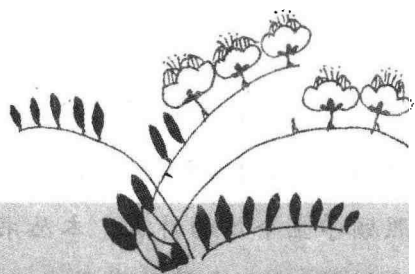
三年级(下学期)

出 版 者◎北方妇女儿童出版社
地 址◎长春市人民大街 4646 号
电 话◎0431-85640624
印 刷◎四平市辽河农垦管理区亿顺印刷有限公司
开 本◎16(787×1092 毫米)
印 张◎11.25
主 编◎施建平
责任编辑◎韩捷音 井 杨
技术编辑◎王永梅
封面绘画◎刘凤山
美术设计◎江 帆
插 图◎晓 流 蒋 眉

2010 年 11 月第 2 版第 9 次印刷

ISBN 978-7-5385-2463-5

定价:14.50 元



编者的话

BIANZHEDEHUA

全日制义务教育《语文课程标准》(实验稿)在谈到课程的基本理念时明确指出:“积极倡导自主、合作、探索的学习方式”,“努力建设开放而有活力的语文课程”。在课程目标中,要求学生尝试进行探究性阅读,扩大阅读面。《小学语文课文同步拓展阅读》正是一套紧密配合学生语文学习的内容,适合不同水平学生探究性学习需要的理想读物。

本套丛书为一至六年级语文教材上的每篇课文精心打造了一份学习“套餐”,学生可根据自己的兴趣爱好、学习需要有选择地阅读,从而打破了课文的局限,弥补了课堂教学的不足,可以开拓学生的阅读视野,培养学生进行自主探究性学习的能力。概括起来,本套丛书有以下特点:

一、紧扣学习内容,突出阅读的针对性

对学习内容进行适度拓展,是学习语文的重要方法,是提升语文素养的有效途径。《小学语文课文同步拓展阅读》源于学习内容,又不囿于学习内容,收集了与教学密切相关的背景材料、作者逸事、名篇佳段、科学常识等内容,为学生的探究性学习提供了丰富的材料,因而是语文课本的好伴侣。

二、广泛选择材料,体现阅读的开放性

时代的进步使得信息量剧增,学科与学科之间的融合也越来越快,对人获取信息、阅读理解能力的要求也越来越高。为充分满足不同学生的阅读需要,照顾学生个体的特点,本丛书从浩如烟海的知识宝库中广泛选取有用的信息和材料,将人文性与科学性熔于一炉,将艺术性和工具性汇于一体,体现了语文学习的开放性和“大语文”的教育观。

三、精心编辑整合,提高阅读的实效性

小学生的探究性学习有别于科研人员的研究工作,它必须符合儿童的年龄特征,与他们的认知水平相适应。所以,学生的探究性学习具有循序渐进、逐步深入的特点。我们对收集到的丰富的原始材料,根据年级的高低,进行了认真的取舍和改编,既有知识性,又有趣味性,力求使每一份“套餐”合学生的胃口,既吃得饱,又吃得好,为有效地提升学生各阶段语文素养给予帮助。

为孩子提供一片开阔的阅读视野,为孩子积累一套丰厚的学习资料,提升他们的语文学习兴趣和学习能力,最终实现语文素养和整体人格的生成与完善,是我们编写此书的美好理想。

为了编好这套丛书,我们曾设法与入选作品的作者联系,承蒙他们的大力支持,我们获得了许多作者的授权,在此谨致谢意。但是由于通联问题,部分作者未能及时联系上,敬请有关作者见此书后告知通联方式,以便我们支付稿酬。

愿《小学语文课文同步拓展阅读》为成功的语文学习助一臂之力!

梅建平

目 录



1	长城和运河	1
2	美丽的南沙群岛	9
3	庐山的云雾	14
4	微笑着承受一切	21
5	雪儿	28
6	花瓣飘香	34
7.	菩萨兵	42
8	李广射虎	50
9	少年王勃	56
10	大作家的小老师	61
11	赶海	67
12	荷花	73
13	古诗两首	78
14	我应该感到自豪才对	87

MU LU

15	水上飞机	93
16	跟踪台风的卫星	101
17	“你必须把这条鱼放掉！” ...	107
18	狼和鹿	114
19	放飞蜻蜓	120
20	恐龙	126
21	槐乡五月	134
22	海底世界	142
23	日月潭的传说	150
24	寓言两则	156
25	争论的故事	162
26	剪枝的学问	166

MU LU





1 长城和运河



历史追溯

长城的历史

长城是一种将彼此相望的城堡由城墙联结起来漫长的军事防御(yù)体系。一个“孟姜女哭长城”的传说故事,使许多人以为长城是从秦始皇时期开始修建的。其实,修筑长城的历史可以追溯(sù)到春秋战国时期。当时的长城有两类,一类是各国之间的互防长城;一类是北方各国为防御匈奴等北方游牧民族南下骚扰的边防长城。

公元前 221 年秦始皇统一六国后,在秦帝国之内拆除了原先六国之间的互防长城,与此同时,为了防御匈奴,又将原有的北方边防长城加以修缮(shàn)、连缀(zhuì)和增扩,使之形成一条横贯秦王朝整个北部边地的长城,总长度有五千余里。这条秦长城的修建,前后约花了 9 年时间。

到了汉朝前期,为防御北方游牧民族,维修了秦长城,而且还修建了塞外长城,使西汉长城的总长度在 10000 里以上,远远超过了秦长城,成为名副其实的“万里长城”。

东汉初期,又修建了万里长城的内层防线。接着,在西晋(jìn)、东晋、南北朝和隋(suǐ)朝时期都修缮(shàn)过长城。

到了唐朝初年,唐太宗李世民采取主动进攻制服北方民族的策略,才没有修缮被动防御的边防长城。

明朝推翻北方蒙古族建立和统治的元朝后,为防御退回到蒙古高原的蒙古族后裔(yì)南下骚扰,又极为重视长城的修筑,前后共分三个阶段修缮了长城,使长城发展成一道更为完备的防御体系。明长城东



起鸭绿江畔(pàn),西迄(qì)祁(qí)连山麓(lù),总长约 6350 公里,由城堡、城墙、城台、烟墩(dūn)等 4 个部分组成,比历代长城更为坚固,更为完善。

清朝没有修建长城,从而结束了中国两千多年修建长城的历史。但是长城依然存在,它不仅是宏伟的古代建筑,更是中国历史文化发展过程的见证。



名胜掠影

壮观的北京长城

万里长城,以它浩大的工程,雄伟的气魄和悠久的历史著称于世,被列为世界奇迹,1987 年被联合国教科文组织列为“世界文化和自然遗产保护项目”。是世界上最著名的游览胜地之一。

长城保存最完好、气势最雄伟的共有四处:八达岭、清水岭、禾子涧(jiàn)、笔架山一线;龙泉岭、西水峪、黄花城、慕田峪一线;古北口、金山岭、司马台、关门一线;还有密云东部的墙子路一带南北走向的一段长城。

目前,经过整修,对游人开放的北京长城有两段。一是位于延庆县境内的八达岭长城;一是位于怀柔县的慕田峪长城。

八达岭长城位于北京城西北 80 公里处的延庆县境内,结构严谨,形势壮观,气魄雄伟,是长城的一个缩影,是长城中最主要的游览点之一。八达岭长城依山势而筑,高低宽窄不一,平均高 6-7 米,宽 4-5 米,用整齐巨大的城砖筑成墙体外壳。京张公路从城门中通过,为通往北京的咽喉。从“北门锁钥(yào)”城楼左右两侧,延伸出高低起伏、曲折连绵的万里长城。八达岭长城游览区包括蜿蜒的长城、壮丽的炮台、居庸关和关沟内的胜迹。

居庸关是从北面进入北京的门户,有“一夫当关,万夫莫开”的气势。居庸关长城建筑在一条长达 15 公里的山谷中间,两旁山峦(luán)重叠,树木葱郁,山花烂漫,景色瑰(guī)丽,远在 800 年前的金代,就被列为“燕京八景”之一,称为“居庸叠翠”。



慕田峪长城位于北京市郊区怀柔县北辛营乡，距离北京市区70多公里。此段长城长2250米，有炮台22座。慕田峪以自然风景优美著称，花多，树多，春天看桃花，秋天看红叶，清代学者孙学诗游览慕田峪时，曾情不自禁地赞叹道：“借问峪中何所有，千树桃花万树柳。”



域外风情

国外的长城

朝鲜长城——从朝鲜西北部的鸭绿江下游起，沿着崇山峻岭伸展到东海的东朝鲜湾海滨，有一条370多公里的城墙，被称为朝鲜的千里长城。这条长城是1033年至1044年修筑的。

印度长城——500多年前印度人民为了抵御外来侵略，修建了一条全长70公里的长城，建有烽火台32座，是国外至今保存最完好的长城。

澳大利亚长城——建于二十世纪六十年代，位于昆士兰州，长达5531公里，高1.8米。它是国外最长的长城。

英国长城——在英国的英格兰与苏格兰之间，沿着分界线有一条透(wēi)迤(yí)的土墙，称为英国的哈德良长城。它自东海岸至西海岸，全长73英里，是古罗马皇帝哈德良(公元117—138年)下令建造的。

德国长城——公元一世纪时，古罗马人在莱茵河和多瑙(nǎo)河之间修建了一座防御墙，以后不断扩建加长，总长达584公里，是国外最早的长城，但比中国的长城仍要晚四个世纪。



美文诵读

长城赋

正是十月仲秋。大地满目金灿，青绿的树林也透出点点早现的嫩黄。到处呈现着盛世的欢悦，孕育着丰收的欢乐，仿佛每一



丝柔和的秋风里，都含着充沛的希望。

我们——全国民族团结征文发奖会的出席者，正随着秋天刚劲的脚步去游览八达岭长城。一路上，来往车辆，如织如蚁。车窗口，闪现过一片片果实硕美金黄的柿林和那漫山遍坡的明丽的红叶。我抑止住了瞻仰长城的渴念，我的心沉浸到悠远的历史岁月中去了……

人们常说万里长城是秦始皇修的。其实，远于战国时代，燕、赵、秦等国因国防所需，就在北边修筑起了高大城墙。秦始皇在此基础上，派大将蒙恬(tián)领30万众，“因地形，用险制塞，起临洮(táo)，止辽东，延袤(mào)万余里”。

当今所看到的古长城，是明代历时百余年改修建成的。这一石一砖垒(lěi)砌起来的，高15-30尺、宽15-25尺逶迤万里的巨大建筑物，完全靠人力完成！明长城，西至祁(qí)连山，东起鸭绿江，全长12700多里，大多保存完好，这才有可能使我们观览到它腾挪(nuó)跌宕(dàng)、绵延万里的巍巍丰采。

长城，被看做我国古代劳动人民智慧与血汗的结晶，被誉(yù)为人类文明的纪念碑，被列为世界古代七大奇迹之一。据说连宇航员从太空俯视地球时，长城也是最明显的标志。中国的万里长城，成为全人类的共同骄傲。每天，有多少远方友人竞相攀(pān)登这不朽的伟大工程。

八达岭终于到了。长城，像巨龙似的迎面奔来，又矫(jiǎo)然飞去。我奋力追随人流登越到长城高处，纵目远眺(tiào)，山岭起伏，刚毅沉雄的北方山峦，齐入眼眸。长城，真如一条巨龙，尽在险峻之处攀延。置身于历史的风云变幻，任雨淋风吹，它岸然屹立在冰天雪地中，成为中华民族勇敢团结的化身。

面对长城上的台、楼、关、隘(ài)等军事设施，我眼前不禁涌现一幕幕古战场上的壮烈杀伐。城墙，总是外侧高险，许多地方下临绝壁，当时要想攀越进来是极为艰难的。城墙里面，有石梯门洞，上下方便。每隔半里之遥，便有一墙台，有的供巡逻(luó)放哨，有的供住宿及存放粮草，上层可眺望、射击，也能燃放烟火。在城旁高地上，筑有烽火台，如遇敌情，昼燃烟，夜举火，还鸣炮告急，千里阵地都能及时传讯敌情。伫(zhù)立城头，野阔风劲。迎着浩浩风势，耳畔不禁响起厮(sī)拼呐(nà)喊



的号叫,眼前不禁幻化出搏击战斗的情景……

几千年滚滚风云,伟大的中华民族能屹立于历史的潮头,自强不息,奋斗不屈,不正靠的是浩然挺立的万里长城般的伟力,不正靠的是坚实不散的万里长城般的向心力,不正靠的是各民族的牢固的团结!有了民族团结的长城,才有我们几千年的灿烂的文明,才有了我们这座举世为之惊叹的地面的长城……

于是,我想到了我们这支拜谒(yè)万里长城的队伍。我们中,有朝鲜族、哈萨克族、侗(dòng)族、土家族、苗族、回族、彝族、蒙古族、壮族、景颇族、藏族、满族、维吾尔族,当然,还有我这个白族。苍山与天山肩并肩,拉萨河与鸭绿江汇合在一起,长白山麓的金达莱与喜马拉雅的藏红花根连根。我们心连心地一齐讴(ōu)歌我们壮美的民族团结。各民族之间的团结,是一个千古不朽的主题。只有离心力的民族,必然会像砂粒一般散落。具有向心力的民族,才能“万众一心”,甚而,“把我们的血肉”,去“筑成我们新的长城!”

望长城之外的塞外沃(wò)野,丛丛红叶如此壮美;看长城之内的重重山岳,仍还一片青绿。多妙啊,长城抵御了寒气,给大地以青春与活力……

我在心底默念着——我们这个已经有了一座民族团结的长城的伟大民族,将会建设起另一座物质文明与精神文明交织闪光的不朽长城!我要做一块这样的长城砖,给生活献一分美,为祖国出一分力!

(那家伦)



历史回眸

南北大运河

京杭大运河,是中国古代伟大的水利工程,开凿(záo)于隋(suǐ)代。由于中国东部地区平畴(chóu)坦荡,沃野千里,数条东西走向的大河给这一广袤地域带来了巨大利益,但同时也割裂了南北交通,没有一条南北向的天然河道沟通这几条大河,联结相互分隔的不同流域(yù)。这种情况在古代大大影响了各流域之间经济、文化和政治上的统一。因



此,修凿一条纵贯南北的大运河,就成为人们梦寐以求(mèi)以求的奋斗目标。

为将这一梦想变成现实,中华民族的祖先曾做过数千年的艰难探索。春秋末期,一条沟通长江下游与淮(huái)河下游的人工河道,在中国东部平原地区第一次出现了,这就是崛(jué)起于长江下游的吴国于公元前486年开凿的邗(hán)沟。这条运河成为后来陆续开凿的纵贯中国东部大平原的京杭运河的最早河段。

隋王朝在结束了300多年的长期分裂局面,重新统一了全国之后,开始全面规划运河建设,大规模开凿了以洛阳、开封为中心,北起涿(zhuō)郡(jùn)、南达杭州的运河网,习称南北大运河。

南北大运河分四段,由南至北分别为:江南河、邗沟、通济渠(qú)、永济渠。江南河最早开凿于周敬王三十四年(公元前486年)前,其走向自今苏州西北行,在常州以北、江阴以西的利港注入长江。邗沟开凿于公元前486年,全长150公里,成为沟通长江、淮河的南北交通要道。到了公元7世纪初,隋朝重新开凿南北大运河,隋炀(yáng)帝征发几百万民工,先后开挖了通济渠和永济渠。通济渠全长1000公里,首次沟通了黄河与淮河。永济渠引沁(qìn)水南达黄河,北通涿郡(jùn),全长1000余公里。至此,形成了一条以隋朝东都洛阳为中心的,将五大水系联成一体的全国运河系统。

南北大运河,将江淮地区、中原地区和河北平原紧密地联系起来,形成了一个以洛阳为中心,西通关中盆地,北抵河北大地,南达太湖流域,流经现今的京、津、陕、豫、冀、鲁、皖(wǎn)、苏、浙九省市,全长2700公里的庞大运河体系。整个运河网络布局合理,线路绵长,腹地广阔,渠道深广,为世界水利史上一空前伟大的工程。

人们常说:“不到长城非好汉”,无数中外人士都以一观雄伟壮丽的长城为荣。不过,要求观赏古运河风光的外国旅行者亦属不少。许多国家的旅行者,兴趣盎(àng)然地畅游了穿越苏州至扬州一段的古运河。这段支流不仅有来来往往穿梭(suō)般的大小船只,两岸还有着一幅幅应接不暇(xiá)、意趣不同的画卷:时而是“一片平原开绿野”,可以尽情欣赏惠山、锡山、金山、焦山之景,以及倒映于碧波之中的塔影;时而是工厂林立,行人熙(xī)熙攘(rǎng)攘,映入眼帘的是各种繁荣景象。



更有趣的是那些白墙黛(dài)瓦、古色古香的居民住宅,家家户户都有一个石阶码头通到河边,取水、浣(huàn)洗都十分方便。有位外国旅行者感叹地说:“人们只知道在北京游览长城能够欣赏到中国历史的古迹,想不到在古运河上,我们也能看到古代劳动人民智慧的结晶。”



沿岸名城

随着运河的诞生,运河沿岸的港口、码头、城镇,经过世代劳动人民的不懈努力和创造,日益兴起和繁荣。从运河的起点——古老的北京城,到运河的终点湖光山色的杭州城,不论运河怎样改道,也不论京城所在地如何变迁,运河总是将中国最富庶(shù)的广阔地带和历代京都都紧紧地连接在一起。运河是历代中央政权的生命线。历史上,中国这样一个幅员辽阔、人口众多的国家,之所以能够保持统一,并且走向经济发达,运河是起着动脉的作用的。

宁 波

京杭运河的延伸,浙东运河沿岸的宁波是古老而繁华的地区。宁波位于东海之滨,三江的交汇口上,它今天的腾飞,有着得天独厚的天时、地利、人和的保障。宁波远在秦汉三国时期就与海外有了交往,唐宋以来,已经成为中国三大对外贸(mào)易中心之一。它还同一衣带水的日本联系密切,日本的遣(qiǎn)唐使、遣宋使、遣明使,大多从宁波上岸,中国古代文化也从这里传向日本。

曲 阜(fù)

鲁运河中段东面的山东曲阜城,是孔子的故乡。孔子是春秋时期伟大的思想家之一,他创立了儒(rú)家学派。孔子死后的第二年,鲁哀公在曲阜阙(què)里的孔子故居建造了大成殿祭(jì)奉孔子,是为孔庙。历



代封建皇帝不断扩建,现存孔庙为明清两代建筑。曲阜城内有孔子后代直系子孙的住宅,占地 200 余亩,是为孔府,始建于 11 世纪的宋代。城北的泗(sì)水之滨,有孔林,是为孔子及其后代子孙的墓地。孔庙、孔府、孔林素称“三孔”,驰名中外。


徐 州

位于中运河枢(shū)纽地带的徐州,是大运河畔的古战场。这里丘陵起伏,平原辽阔,易守难攻,便于布阵,作为南北要冲,自古便是兵家必争之地。从公元前 15 世纪中期商王河甲派彭伯攻克邳(pī)地,到公元 1948 年人民解放军的淮海战役,无数军兵在此斗智斗勇,或凯歌高奏,或折戟(jǐ)沉沙。徐州著名的古战场是九里山,它是刘邦、项羽决一雌雄的大竞技场。凤凰山麓(lù)的淮海烈士纪念塔,也巍峨耸立在大运河畔。

扬 州

作为大运河的中枢,著名城市扬州,既有旖(yì)旎(nǐ)的自然风光,也有秀丽的人工园林。古往今来,有多少商旅云集,文人荟(huì)萃(cuì)。“腰缠十万贯,跨鹤下扬州”,这是对富豪们的真实写照。“故人西辞黄鹤楼,烟花三月下扬州”,记载着孟浩然、王昌龄、李白、高适、杜甫、刘禹锡、白居易、杜牧等文人墨客的名篇佳句。

纵观历史,没有运河,就没有杭州的繁荣;没有运河,就不会有北京城。京杭运河是华夏南北的动脉,而运河两岸的伟人和凡人的血管里都流淌着纯洁的运河水。





2 美丽的南沙群岛



地理概况

位于南海南部的南沙群岛由 230 多个岛、礁、滩和沙洲组成，分布面积达 24.4 万平方海里，约 80 多万平方公里，占我国海洋国土总面积的三分之一以上，是南海诸(zhū)岛中分布海域(yù)最广，岛礁(jiāo)最多，但平均每个岛礁面积最小的一个珊(shān)瑚(hú)岛群。

南沙群岛北起礼乐滩北的雄南礁，南至亚西南暗沙；西自万安滩，东到海马滩。整个岛群呈北东南西方向展布，略成不规则的四边形。主要岛屿有太平、南威、南钥(yào)、马欢、费信等 11 座，以及安波、杨信等沙洲 10 座和永暑礁人工岛，陆域面积合计约 2 平方公里。虽然太平岛最大，面积也只有 0.43 平方公里。

南沙群岛在我国古代有千里长沙、万里石塘(táng)之称。群岛中部，岛、礁、沙、滩星罗棋布，水下地形十分复杂，被称为“危险地带”。群岛边缘水深剧降，直下水深超过 2000 米的深海底。岛上地势平坦，最高的鸿麻(xiū)岛海拔 6 米。整个群岛是在南沙地块上发育起来的。



南沙群岛地处太平洋到印度洋的航道要冲，南中国海是一条极为重要的海上通道，每天约有400艘船只通过这里。南沙群岛不仅能够扼(è)制南海的海上交通线，而且能对马六甲、巽(xùn)他和望加锡等海峡(美国要控制的咽喉点)产生重大影响。伦敦出版的《南方》杂志1988年6月号曾一针见血地指出：谁控制了斯普拉特利(南沙群岛)，谁就取得了这个地区的一张王牌。



物产资源

南沙群岛海滩似玉，绿洲如茵，鸟飞长空，鱼翔浅底……一幅永不褪(tuì)色的热带海岛风光画卷。这里是海龟、玳(dài)瑁(mào)繁殖的家园。在一些岛上还有我国古代人民辛勤开发的遗迹。永暑礁上，一座美丽的人工岛拔海而立，五星红旗高高飘扬。

鲣(jiān)鸟是西沙和南沙的特有鸟类，被称为西沙和南沙的象征。它们以海中鱼类为生。它们经常飞翔于西沙和南沙群岛海域上空并觅食，晚上飞回岛上在树上栖息，被渔民们称为“侦察兵”和“导航鸟”。

富饶的南沙群岛又是各种资源的大宝库。海水中溶有大量的氯(lǜ)化钠(nà)、氯化镁等。浅海中有丰富的石油、天然气。海底有钨(wū)、锡、铅、金、锆(gào)石和独居石等矿产。按已知储量和目前开采量计算，南沙海域的海底石油尚能开采17年，天然气尚可开采40年。

而更多则是丰富的鱼类和海产，这里不仅有回游迅猛的旗鱼和箭鱼；有游动迟钝的珊瑚礁鱼类，如美丽的蝴蝶鱼；还有马蹄螺、高濂(lài)贝等绚丽多彩的贝类等以及栖息于珊瑚礁里的海参、龙虾、蟹、章鱼等。这如此丰富多样的资源，为我们祖国的四化建设提供了重要的物资保证。

许多国家都对富饶的南海诸岛垂涎(xián)三尺，有关国家抢占我南海岛礁约50个。目前，南沙岛群中中国仅控制着9个岛礁，其中包括台湾控制的太平岛，大部分岛屿都不在中国控制之中。同学们，这就要求我们努力学习，将来用我们的聪明才智为祖国的统一大业做出贡献。