

经全国中小学教材审定委员会2001年审查通过


CHUZHONG DITUCE • CHUZHONG DITUCE

九年义务教育 三年制 初级中学教科书  
四年制

# 初中 地图册

第 4 册

中国地图出版社编制出版





# 目次

**序图** ..... 2~3

中国地形 中国行政区划

**中国的农业** ..... 4~7

中国主要粮食作物——水稻的分布

中国主要粮食作物——小麦的分布

中国主要经济作物——棉花的分布

中国主要经济作物——糖料作物的分布

中国主要经济作物——油料作物的分布

中国耕作制度和商品粮基地

中国主要牧区和家畜家禽优良品种

中国林区和主要林业工程 中国主要渔场和渔港

中国各省、自治区、直辖市淡水产品产量

**中国的工业** ..... 8~9

中国采煤工业分布 中国石油、天然气开采和石油化学

工业分布 新中国成立以后工业分布地区的变化

中国高新技术产业开发区 中国电力工业分布

中国钢铁工业分布

**中国的交通** ..... 10~13

各种运输方式的特点 中国主要铁路

中国铁路分布的变化 中国主要高速公路和西部主要公路

中国主要内河航线 中国主要海港和航海线

中国主要远洋航线 中国主要远洋航线

中国主要国际航空线 中国主要国际航空线

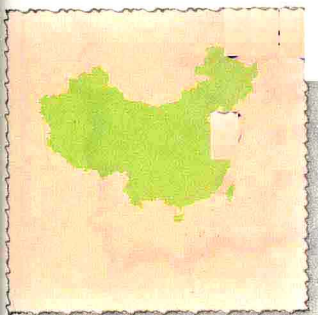
**中国的商业和旅游业** ..... 14~17

中国主要商业中心和边贸口岸

中国对外贸易的主要国家和地区

中国古代丝绸之路和郑和下西洋航线 中国主要出口商品

中国主要进口商品 中国主要名胜旅游地





**北方地区** ..... 18 ~ 23

北方地区地形和矿产      北方地区气候      北方地区农业  
北方地区城市 and 交通      京津唐工业区      辽中南工业区  
环渤海地区      北京市      黄土高原的水土流失及治理  
华北平原的旱、涝、碱和风沙的分布及治理

**南方地区** ..... 24 ~ 31

南方地区地形和矿产      南方地区城市 and 交通  
南方地区气候      南方地区农业      沪宁杭工业区  
珠江三角洲工业区      上海城区和浦东新区  
南方地区的土壤类型和治理      淮河水系及治理

**西北地区** ..... 32 ~ 35

西北地区地形和矿产      西北地区年降水量  
西北地区农牧业      西北地区城市 and 交通      西北地区工业

**青藏地区** ..... 36 ~ 38

青藏地区地形和矿产      青藏地区城市 and 交通  
青藏地区农牧业      青藏地区工矿业

**台湾省** ..... 39

台湾省      台湾岛农业      台湾岛工业

**香港特别行政区 澳门特别行政区** ..... 40

香港特别行政区      澳门特别行政区      香港和澳门经济

**中国在世界中** ..... 41

新中国成立以来工农业生产取得的成就  
世界各国人均国民生产总值

# 图 例

- 100万人口以上城市
- 其他居民点
- ★ 首都
- 太原 省级行政中心
- 城市街区、街道
- 洲界
- 国界
- 未定国界
- 地区界
- +++++ 军事分界线

- (专题图用) --- 省、自治区、直辖市界
- (专题图用) --- 特别行政区界

- (建设中) 铁路
- (建设中) 高速公路
- (建设中) 公路
- 主要航空港
- 主要港口

- 常年河
- 时令河
- 瀑布、水库
- 运河
- 淡水湖、咸水湖
- 时令湖
- 珊瑚礁
- 等深线
- 等高线

- 沼泽
- 沙漠
- 山峰
- 火山
- 8848 山峰高程(海拔米)
- 155 中国陆地最低点
- 长城
- 关隘
- 水电站
- 核电站

## 金属矿产

- ▲ 铁
- ⊠ 铬
- ▼ 锰
- ⊕ 钛
- △ 镍
- 钼
- ⊙ 钨
- 铜
- ⊗ 铅锌
- ◇ 锡
- ◻ 铋
- ⊕ 汞
- △ 铝土
- 金
- ▲ 稀土

## 非金属矿产

- 煤
- ▲ 石油
- 天然气
- 磷
- ▨ 宝石
- ▨ 石棉
- △ 钾盐
- △ 食盐
- ▲ 硫
- ◆ 菱镁矿



# 中国地形





# 中国行政区划





## 中国主要粮食作物——水稻的分布

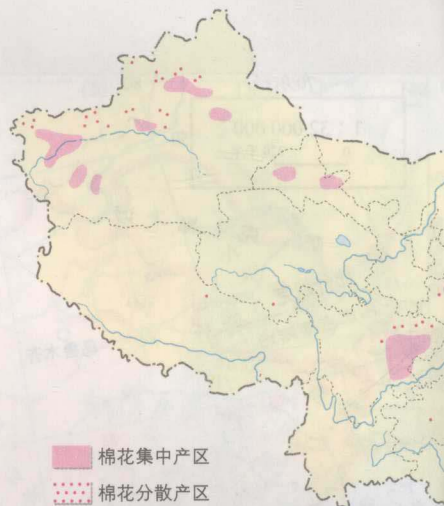
1 : 50 000 000



水稻秧田

## 中国主要经济作物——

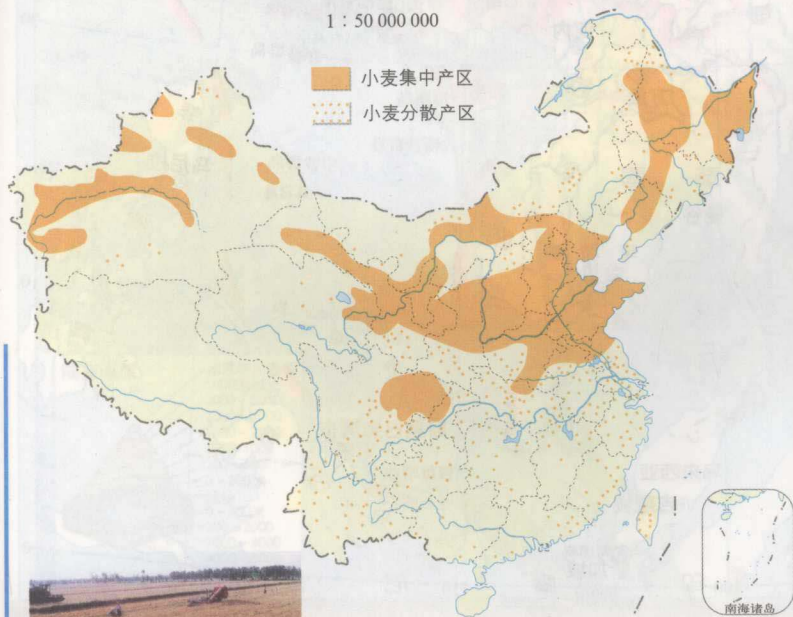
1 : 50 000 000



棉花

## 中国主要粮食作物——小麦的分布

1 : 50 000 000



小麦收割

## 中国耕作制度和商品粮基地

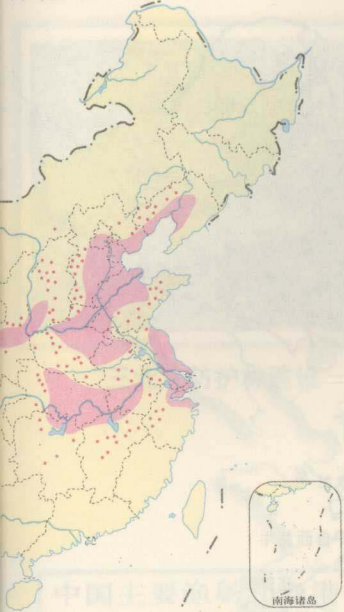
1 : 40 000 000



- ① 三江平原
- ② 松嫩平原
- ③ 江淮地区
- ④ 太湖平原
- ⑤ 鄱阳湖平原
- ⑥ 江汉平原
- ⑦ 洞庭湖平原
- ⑧ 成都平原
- ⑨ 珠江三角洲



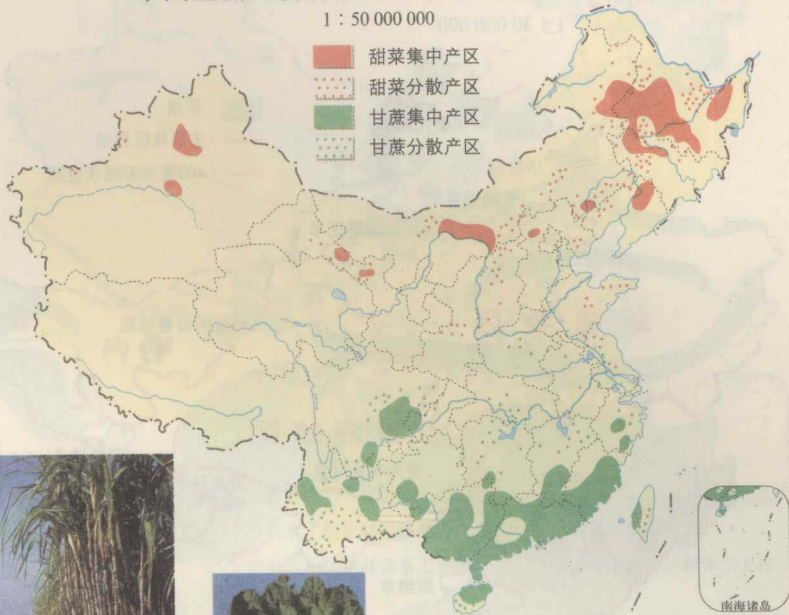
### 棉花的分布



### 中国主要经济作物——糖料作物的分布

1 : 50 000 000

- 甜菜集中产区
- 甜菜分散产区
- 甘蔗集中产区
- 甘蔗分散产区



甘蔗

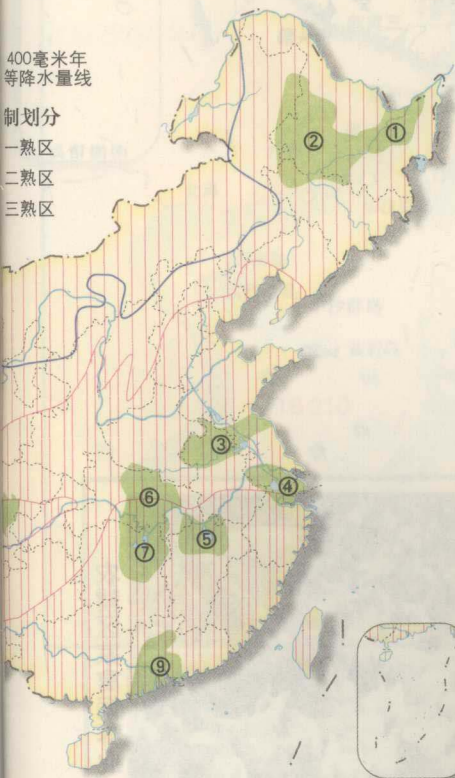


甜菜

400毫米年  
等降水量线

制划分

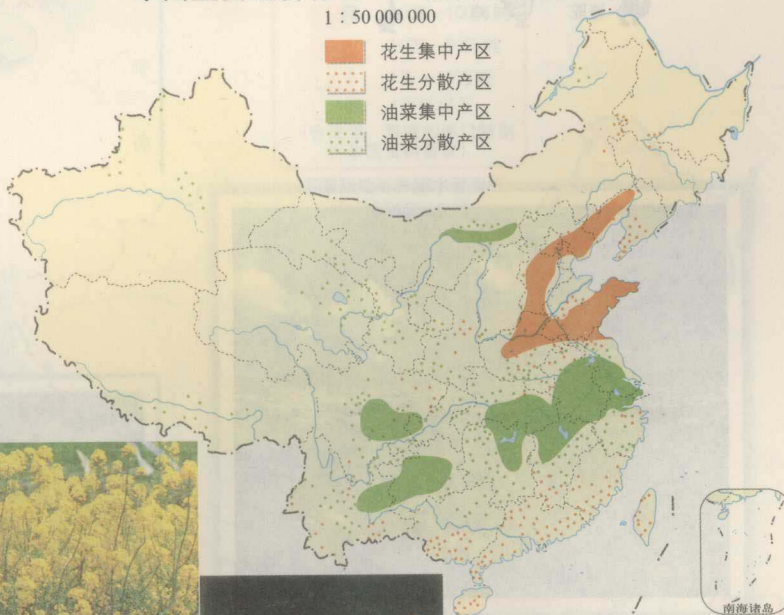
- 一熟区
- 二熟区
- 三熟区




### 中国主要经济作物——油料作物的分布

1 : 50 000 000

- 花生集中产区
- 花生分散产区
- 油菜集中产区
- 油菜分散产区



油菜



花生



## 中国主要牧区和家畜家禽优良品种

1 : 30 000 000



内蒙古牧区的畜牧业



农耕区家禽饲养业



### 中国林区 and 主要林业工程

1 : 50 000 000



“三北”防护林建设

### 中国主要渔场和渔港

1 : 35 000 000



- 主要林区
- “三北”防护林地区南界
- 沿海防护林工程
- 平原农田防护林体系工程
- 长江中上游防护林体系工程

### 中国各省、自治区、直辖市淡水产品产量

(2000年)

1 : 50 000 000




- 100万吨以上
  - 50万~100万吨
  - 10万~50万吨
  - 1万~10万吨
  - 1万吨以下
- (台湾省、香港和澳门特别行政区资料暂缺)

中国陆地可养殖水面面积  
共计674.9万公顷



## 中国采煤工业分布

1 : 50 000 000



山西机械化采煤

## 新中国成立以 分布地区的

1 : 40 000




## 中国石油、天然气开采和 石油化学工业分布

1 : 50 000 000



陕西靖边天然气厂



## 中国高新技术

1 : 40 000





中国铁路分布的变化



中国电力工业分布

1 : 50 000 000



大亞灣核電站



产业开发区



中国钢铁工业分布

1 : 50 000 000



鞍山鋼鐵廠





## 各种运输方式的特点

飞机时速400~1000千米  
速度快、运量小、运价贵



火车时速80~160千米  
运价低、运量大、连续性强



汽车时速60~120千米  
机动灵活



轮船时速约30千米  
运价最低、运量最大



自行车时速约15千米  
无污染且经济



步行时速约5千米  
无污染且健身

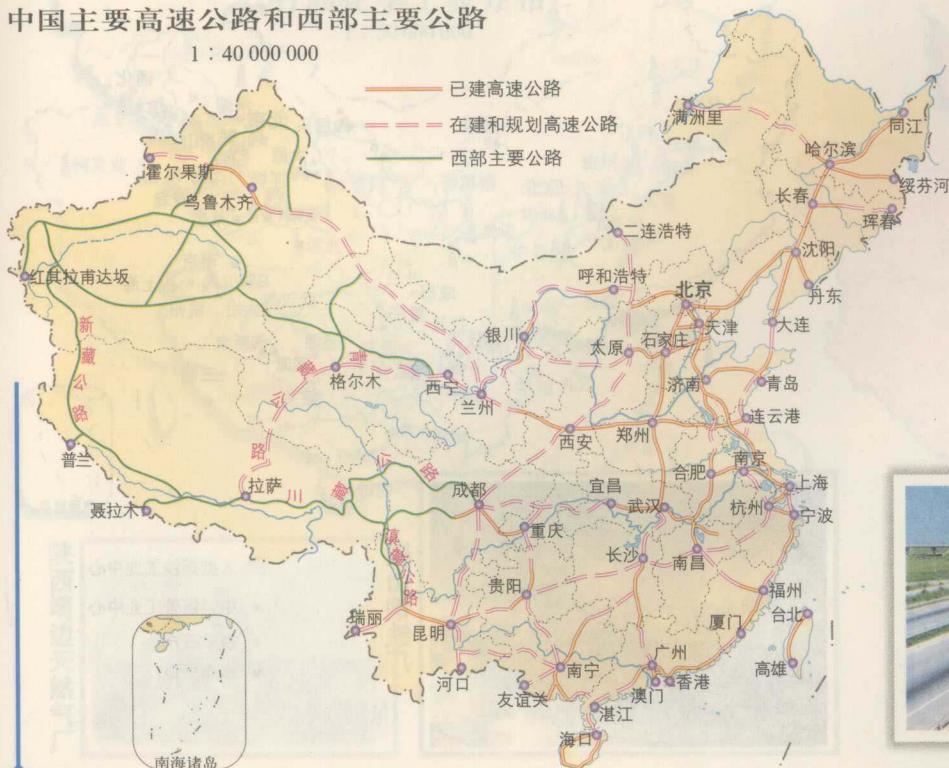


火车通过黄河京九铁路大桥

## 中国主要 1 : 25 000 000

## 中国主要高速公路和西部主要公路

1 : 40 000 000



京沈高速公路



# 中国铁路分布的变化

1 : 50 000 000

- 1949年以后修建的铁路
- 1949年以前修建以后又改建的铁路



大秦电气化铁路

## 铁路





# 中国的交通

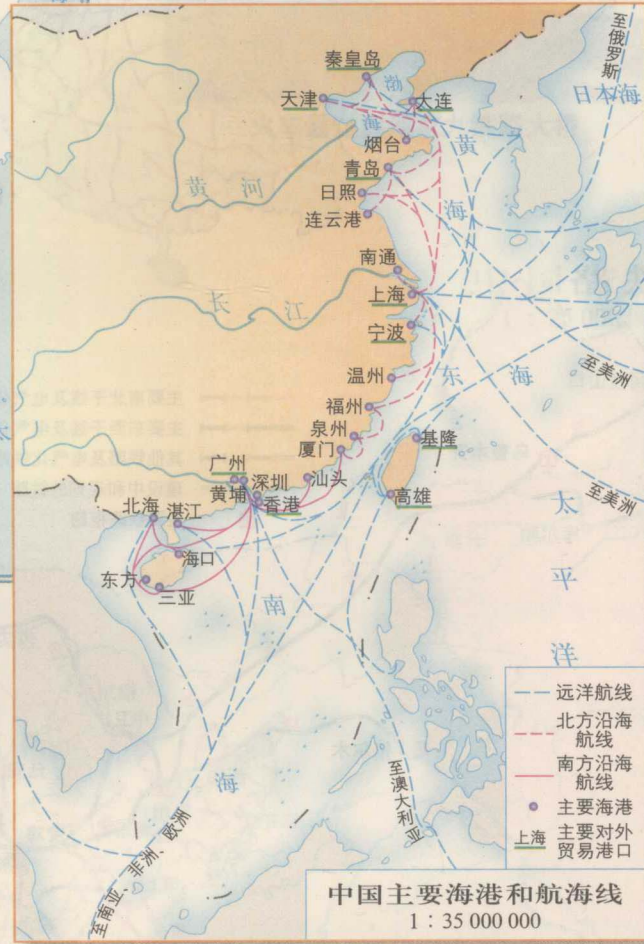
## 中国主要内河航线

1 : 35 000 000

- 通航3 000吨以上轮船的河段
- 通航1 000 - 3 000吨轮船的河段
- 通航500 - 1000吨轮船的河段
- 其他通航河段
- 内河主要港口



内河水运



中国主要海港和航线  
1 : 35 000 000

海路客运



## 中国主要远洋航线



— 远洋航线




远洋货运





# 中国主要航空运输

1 : 40 000 000

-  航空港
-  主要国际航空港
-  客运量较大的航空线



## 西安咸阳国际机场











## 中国主要国际航空线



## 国际航空客运

# 中国现代通信和主要运输管道

1 : 40 000 000

- 卫星通信**
-  太原人造卫星通信地球站
-  人造卫星、火箭发射中心
-  主要人造卫星电视地面接收站
- 线路通信**
-  陆上通信光缆
-  海底通信电缆
- 管道运输**
-  输油管道
-  输气管道
-  建设中“西气东输”工程线路

