


中国旅游商品地图册

ZHONGGUOLUYOUSHANGPIN DITUCE



湖南地图出版社

中国旅游商品地图册

ZHONGGUO LUYOU SHANGPIN DITUCE

湖南地图出版社

策 划：韩建中
责任编辑：曾克明
工艺设计：陈葵庄
封面设计：杨柳洋
电脑制作：聂 红 陈艳晖 刘 平 胡雅衡 陈芳
摄 影：郑逢文
校 对：郑君茜 张 宏
审 定：韩建中

中国旅游商品地图册

湖南地图出版社编制、出版、发行
(长沙市韶山中路585号 邮编：410004)

湖南地图出版社印刷厂印刷

审图号：GS(2001)140号

开本787×1092 1/32 印张：5

2002年1月第1版 2002年1月第1次印刷

ISBN 7-80552-379-7/K·375

印数：1~10000 定价：15.00元

本图册中国国界线系按中国地图出版社1989年出版的1:400万《中华人民共和国地形图》绘制
(由于各种原因，部分图片作者无法联系，请有关人士与本社联系，以便支付稿酬。)

目 录

图例	1
中国政区	2-3
中国风景名胜	4-5
中国农业	6-7
中国工业、矿业	8-9
北京市	10-11
北京市区	12-13
北京旅游商品	14-15
天津市	16-17
天津市区	18-19
河北省	20-21
石家庄市区	22-23
山西省	24-25
太原市区	26-27
内蒙古自治区	28-29
呼和浩特市	30-31
辽宁省	32-33
沈阳市区	34-35
吉林省	36-37
长春市	38-39
黑龙江省	40-41
哈尔滨市	42-43
上海市	44-45
上海市区	46-47
江苏省	48-49
南京市	50-51
浙江省	52-53
杭州市	54-55
安徽省	56-57
合肥市	58-59
福建省	60-61
福州市	62-63
江西省	64-65
南昌市	66-67
山东省	68-69
济南市	70-71
河南省	72-73
郑州市	74-75
湖北省	76-77
武汉市	78-79

【四大发明】

造 纸

纸的发明在经过龟甲、牛骨、木简、竹简、赫蹄、麻纸等实验后，东汉的蔡伦（?~121年）在总结了前人制作丝织品的经验的基础上，加以改进，并创造了用树皮、旧鱼网、麻头、破麻布等废材料造纸的方法。并上奏朝廷，得以在民间广泛推广，极大地促进了文化的发展。

印 刷 术

中国古代印刷术的发展经过了若干阶段。雕版印刷在我国发明的时间是隋朝唐初，它的发明使得书籍的大规模印制成为可能。到了北宋庆历年间，毕昇（?~约1051年）发明了方便快捷、可以灵活地排版和改版的活字印刷术。活字印刷术是印刷技术的革命，为人类文明的发展做出了重要贡献。

湖南省	80-81	
长沙市区	82-83	
湖南旅游商品	84-85	
广东省	86-87	
广州市区	88-89	
广西壮族自治区	90-91	
南宁市区	92-93	
海南省	94-95	
海口市	96-97	
重庆市	98-99	
重庆市区	100-101	
四川省	102-103	
成都市区	104-105	
四川旅游商品	106-107	
贵州省	108-109	
贵阳市区	110-111	
云南省	112-113	
昆明市	114-115	
云南旅游商品	116-117	
西藏自治区	118-119	
拉萨市区	120-121	
陕西省	122-123	
西安市区	124-125	
陕西旅游商品	126-127	
甘肃省	128-129	
兰州市区	130-131	
青海省	132-133	
西宁市区	134-135	
宁夏回族自治区	银川市	136-137
新疆维吾尔自治区	138-139	
乌鲁木齐市	140-141	
香港特别行政区	香港岛·九龙	142-143
澳门特别行政区	澳门半岛	144-145
台湾省	台北市	146-147
附录		
旅游常识集锦	148	
国家重点风景名胜区	149	
中国主要旅游网站	150	
中国主要商品网站	151	
常用计量单位换算	152	

指南针

指南针是我国最早发明的，最先是在战国时期用天然磁石材料制成的仪器“司南”，而后有改进为指南鱼，最后改进为指南针。北宋科学家沈括所记载缕悬法则是对指南针的完善与发展。北宋年间完成的人工磁化技术，更使指南针得到广泛的应用，极大地推动了航海业的发展。

火药

火药的发明距今已有1000多年的历史了，最早的火药可能来自古代炼丹家的偶然发现，最早称之为“黑火药”。在唐朝末年，火药已开始运用于战争。火药的主要原料为木炭、硫磺和硝石。火药发明以后，经过不断的改进和推广，还广泛地应用于开山、采矿、建筑等。火药的发明极大地提高了生产力。

图 例

省 区 图 部 分

	中国首都		铁路及车站
	外国首都		高速公路
	省级行政中心		国道及编号
	地级行政中心		一般公路
	县级行政中心		山口、关隘
	乡、镇		机场
	国界 未定国界		山峰及高程
	省级界		国家重点风景名胜区
	特别行政区界		其他景点

商品符号

艺术品	文化用品类	苹果	蘑菇类	猪	鱼
书画	皮革类	柿子	辣椒	鹿	蟹
工艺美术品	生活用品类	哈密瓜	其他	驴	虾
瓷类	民族特色类	橘	食品类	骆驼	龟
编织类	其他工艺品	梨子	饼干糕点	马	其他水产
织染类	农副产品类	荔枝 龙眼	酱醋	牛	药材类
刺绣类	茶叶	猕猴桃	酒类	狼 狗 狐狸	药物
雕塑类	豆类	葡萄	果脯 果仁	兔	植物
珍珠宝石类	粮食类	柚子	其他	羊	其他类
漆器类	杂粮类	西瓜	畜禽水产类	鸡	花
铁制品类	菠萝	其他水果	猴	鸭 鹅	金属矿产
				其他	石头类

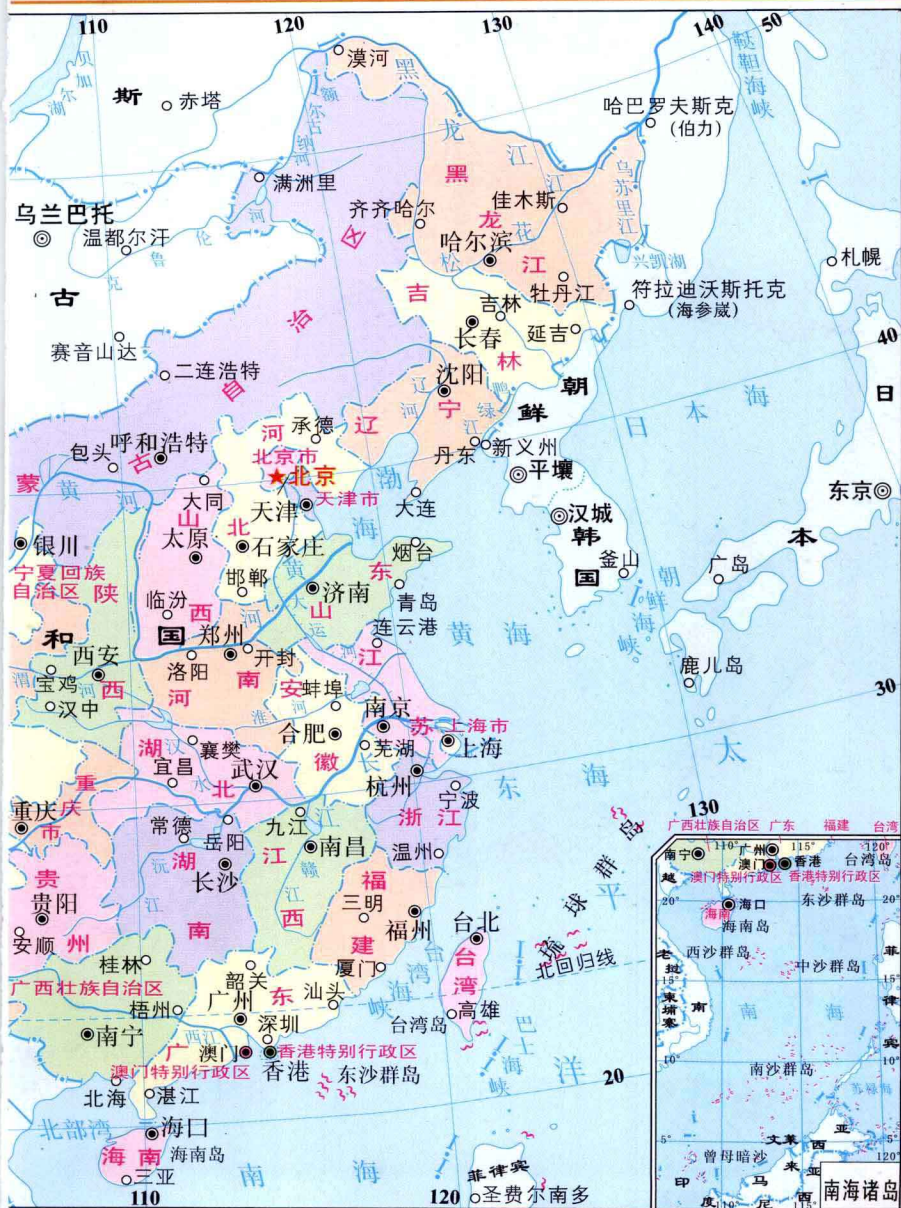
城 区 图、景 区 图 部 分

	省政府		医院
	市政府		酒店、宾馆
	区政府		汽车站
	景点		铁路及车站
	学校		地铁及车站
	绿地		高速公路
	街区		高架桥
	其他用地		商业街

中国政区



- ★ 我国首都
- ◎ 外国首都或首府
- 省级行政中心
- 其它城市



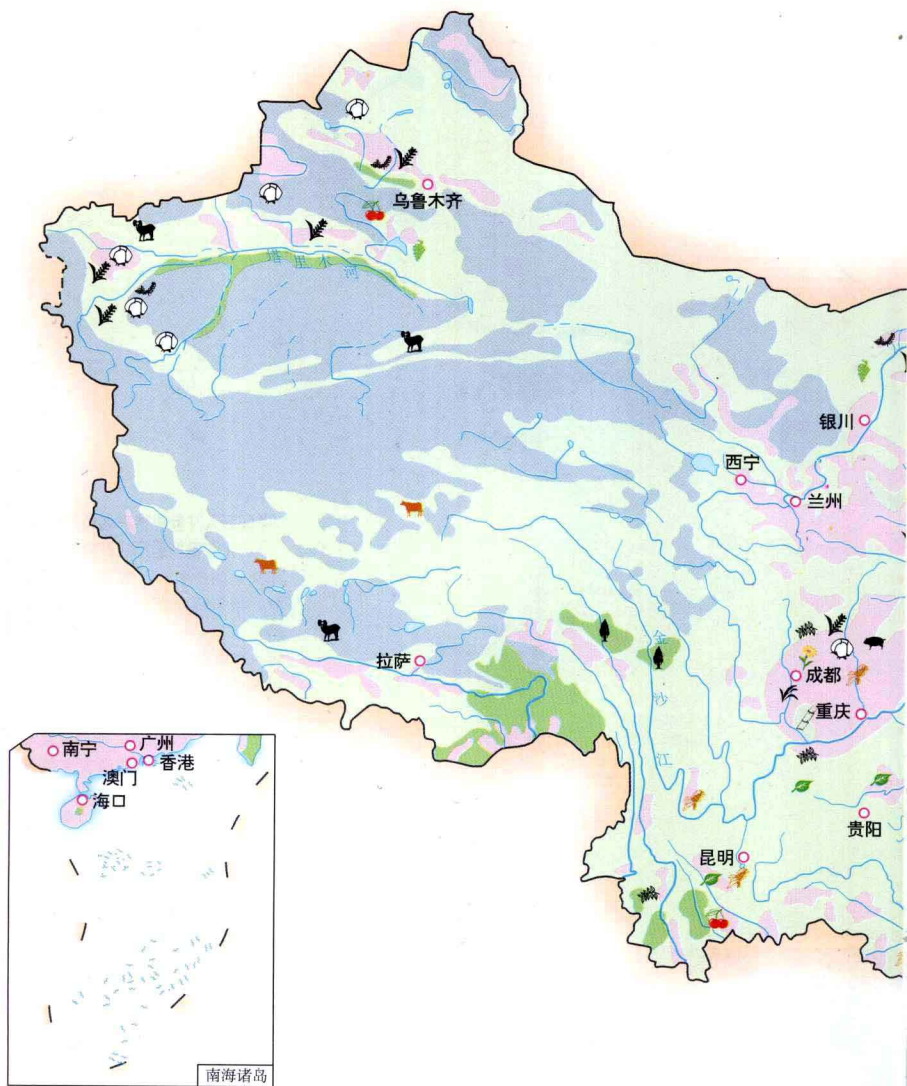


中国列入《世界遗产名录》的文化和自然遗产(27处)

【文化遗产】 北京故宫、长城、周口店北京猿人遗址、颐和园、天坛、承德避暑山庄及外八庙、平遥古城、苏州古典园林、庐山风景名胜、孔府、孔庙及孔林、武当山古建筑群、大足石刻、丽江古城、布达拉宫、秦始皇陵及兵马俑、莫高窟、明清皇家陵寝(清东陵、清西陵、明十三陵)、洛阳龙门石窟、青城山及都江堰、安徽古村落

【自然遗产】 武陵源、九寨沟、黄龙寺风景名胜

【文化、自然遗产】 黄山、武夷山、泰山、峨眉山-乐山大佛



中国农业

中国是个古老的农业大国，全国有耕地19.51亿亩，约占世界可耕地总数的7%。近年来，中国农业生产全面发展，农作物种植业结构有所调整，粮食生产稳定。

中国的粮食以水稻、小麦、玉米、高粱、小米和薯类为主。水稻产区多在南方，产量约占粮食总产量的40%。小麦产区主要分布在北方，长城以南产冬小麦，以北产春小麦。

其他杂粮广泛产于山地和丘陵地区。油菜、花生、大豆、芝麻等是中国主要的油料作物，产地遍及国内多数省区。棉花

主产于华北，南方的苏、鄂两省和北方的冀、鲁、豫、新等省区产量最大。主要的糖料作物是南方的甘蔗和北方的甜菜。中国蔬菜和水果品种丰富。

中国森林资源较为贫乏，分布也极不均匀。主要林区集中在东北和西南山区。近年来，政府已采取有力措施，禁伐天然林，植树造林也取得新进展，退耕还林(草)工作也得到进一步重视。

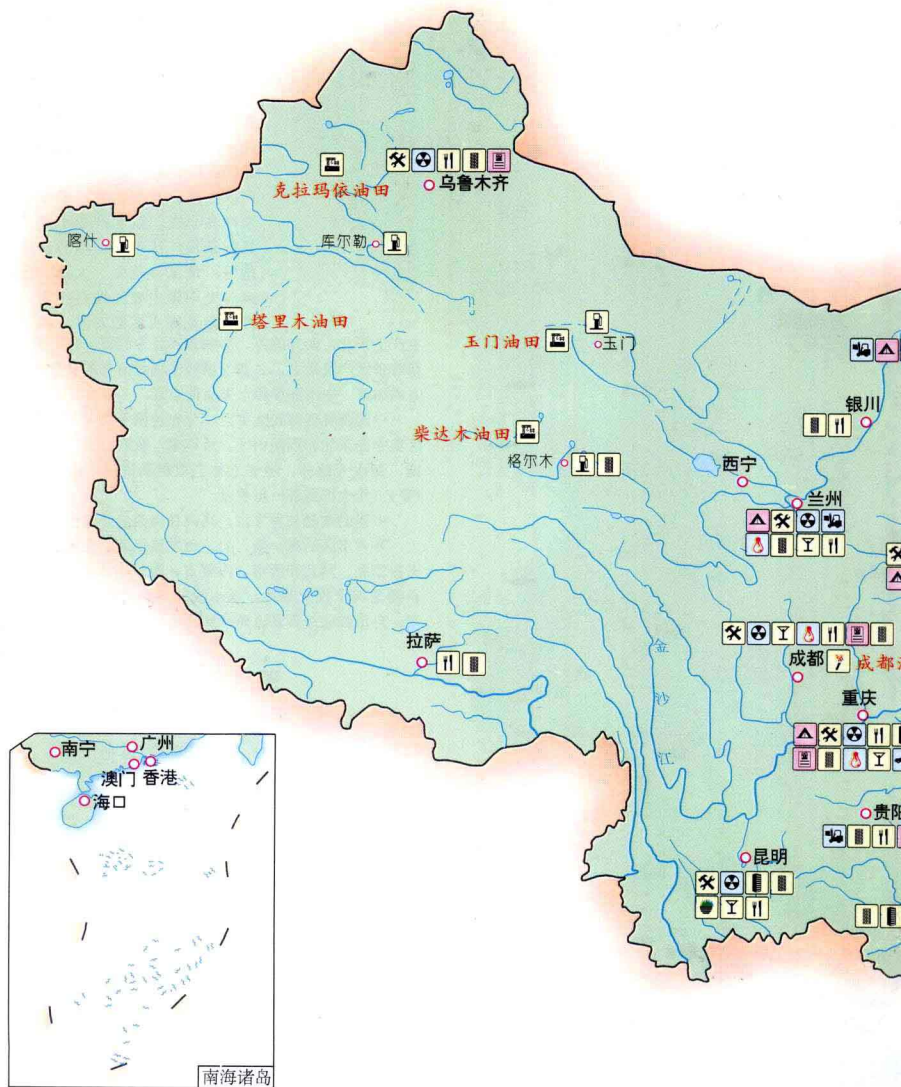
中国的禽畜品种丰富，猪肉在肉类总产量中比重最大，各省市区的禽、蛋、奶、鱼发展迅速。主要牧区分布在华北、西北和西南，内蒙古、西藏、甘肃、青海、新疆是国家牧业基地。淡水渔业、海洋渔业水产品丰富，舟山群岛是著名近海渔场。



图

例

	耕地		森林
	草场		其他
	水稻		蔗糖
	小麦		甜菜
	玉米		葡萄
	油菜		水果
	豆类		猪
	茶叶		牛
	棉花		鸡
	烟叶		羊
	木材		马
			水产



中国工业、矿产

新中国成立后，中国的工业发展十分迅速，经过数十年建设，已初步形成门类齐全、布局较为合理的现代化工业体系。冶金、机械、轻工、纺织等不断发展，汽车、化纤、电子、航空等行业和电子自动控制、激光、红外线、超导、航天、生物工程、微电子等高新技术已具规模。

中国的钢、原煤居世界之首；石油产量约1.5亿吨，居世界第五位。近年来，通过引进先进技术，推进国企改革，生产能力发展迅速。近年来，国有企业战略改组取得了初步成效，重点行业组建了一批大企业集团。

中国轻工业历史悠久，食品、轻纺、日化等门类均有各自的技术优势。家电工业从无到有，发展迅猛，产生了如青岛海尔、联想集团等一批技术领先、实力雄厚的企业。

中国地大物博，拥有多样的矿产条件，矿产种类十分丰富，拥有160多种矿产，其中有137种具有一定的地质储量（金属矿产50余种，非金属矿产80余种）。煤、钨、锡、铅、锡、锌、稀土、钛、硫、磷、铁等20多种已探明储量的矿产居世界重要地位。水力资源居世界首位。

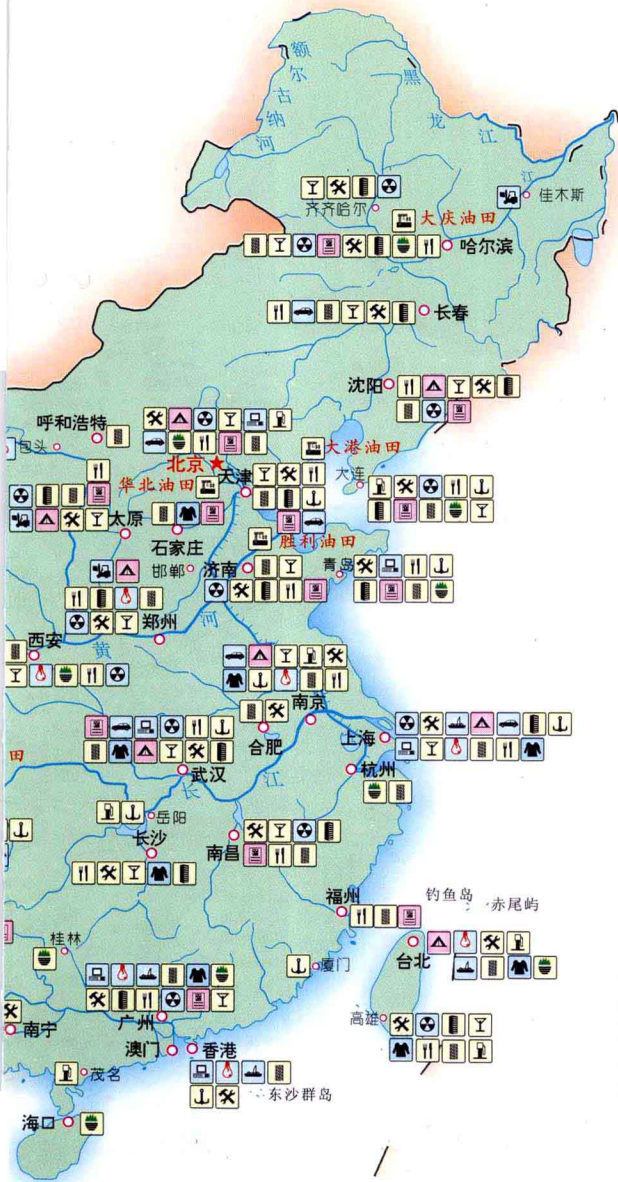
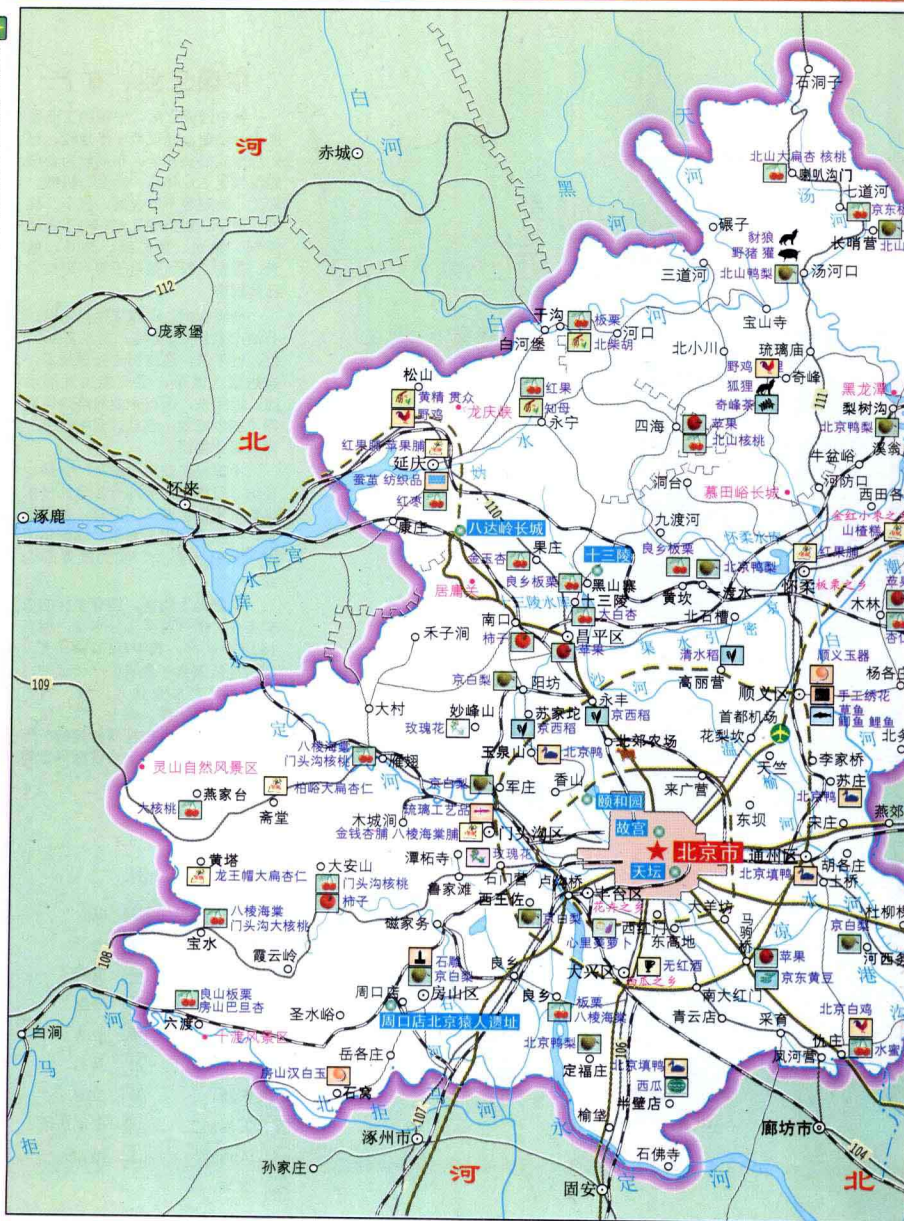



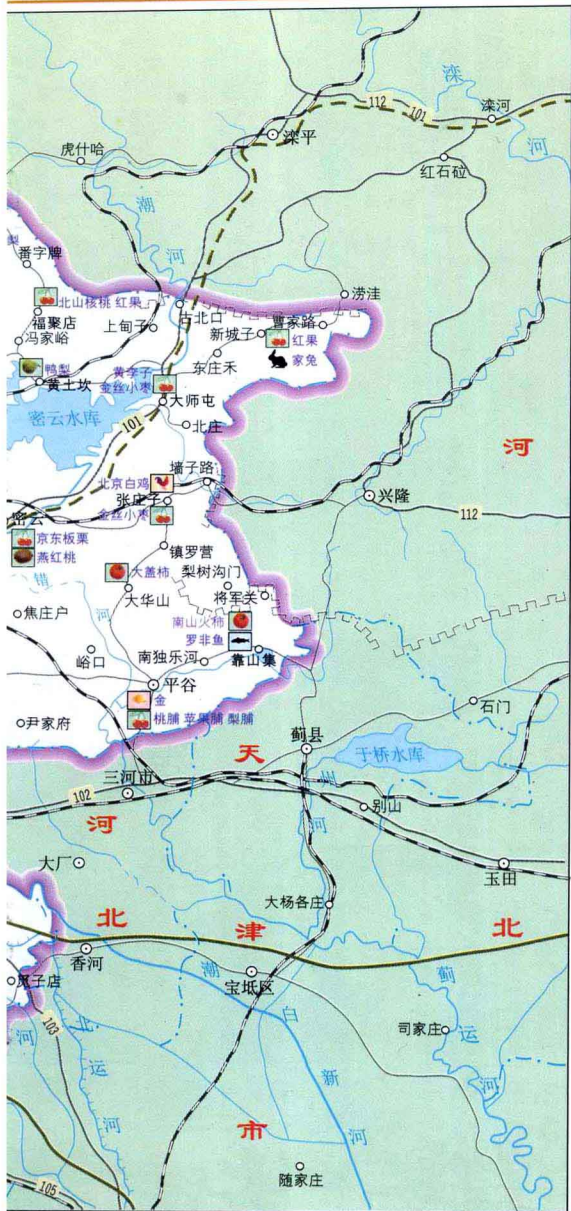
图 例

- | | | | |
|---|------|---|------|
|  | 机械制造 |  | 电力 |
|  | 钢铁 |  | 电子 |
|  | 冶金 |  | 造船 |
|  | 化工 |  | 纺织 |
|  | 建筑 |  | 服装 |
|  | 汽车制造 |  | 食品 |
|  | 石油 |  | 旅游 |
|  | 石油加工 |  | 印刷造纸 |
|  | 天然气 |  | 港口 |
|  | 煤炭 | | |

北京市

首都国际机场距离市区25.4KM





北京市

北京是中华人民共和国的首都，地处华北平原北部，面积17020平方千米，人口1382万，有回、满、蒙古等少数民族，辖14区、4县，简称京。

北京是人类文明的发祥地之一，早在50多万年以前，周口店一带就有了“北京猿人”生息。北京有文字可考的历史达3000多年，为中国七大古都之一。

北京是全国政治、经济、交通、科学、文化和国际交流中心。中共中央、全国人大、国务院的主要机构都设在北京，北京集中了全国闻名的科学研究机构和一批高等学府，拥有一流的科研实验设备和手段，北京大学和清华大学世界闻名。北京交通非常发达，铁路、高速公路、航空通达全国乃至世界。北京也是全国重要的旅游热点城市之一，故宫、天坛、八达岭长城、周口店北京猿人遗址，为世界文化遗产。北京商业发达，土特产众多，王府井步行街为著名商业街；东华门、隆福寺为小吃一条街；琉璃厂、海淀图书城、平安大街为北京的特色街。

【主要景点】 故宫、天坛、长城、颐和园、周口店北京猿人遗址；八达岭—十三陵风景名胜区

【主要特产】 良乡栗子、北京茯苓饼、北京果脯、北京烤鸭、京绣、北京玉器、景泰蓝、北京烧瓷、北京内画壶、中国红葡萄酒

北京市区

