

(增訂本)

高明士 · 邱添生
何永成 · 甘懷真

編著

隋唐五代史

曾昭旭著





隋唐五代史

高明士·邱添生
何永成·甘懷真

編著

里仁書局
印行

(增訂本)

國家圖書館出版品預行編目資料

隋唐五代史／高明士等著．——增訂一版．——

臺北市：里仁，2006〔民95〕

面；公分

ISBN 978-986-7908-95-7（精裝）

1.中國—歷史—隋唐五代（581-960）

624

95013917

· 本書經作者授權在全世界出版發行 ·

隋唐五代史（增訂本）

高明士·邱添生
何永成·甘懷真 編著

校讎者：張容寧·蔡榮凱

徐少知·作者自校

發行人：徐秀榮

發行所：里仁書局（請准註冊之商標）

台北市仁愛路二段98號5樓之2

電話：(02) 2391-3325 · 2351-7610 ·

2321-8231

FAX：(02) 3393-7766

Email：lernbook@ms45.hinet.net

郵政劃撥：01572938「里仁書局」帳戶

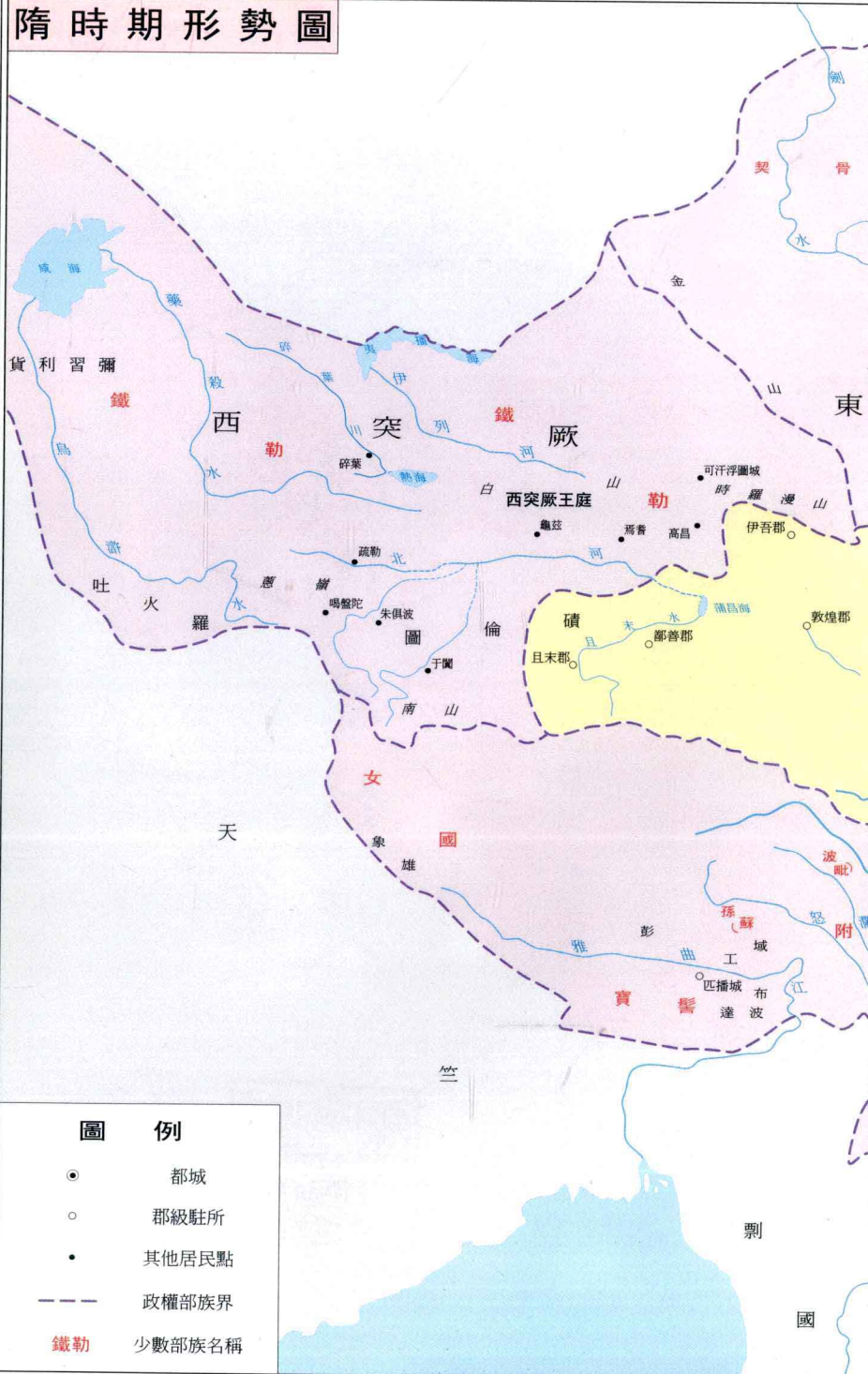
印刷所：傳興印刷有限公司

西元二〇〇六年七月三十日增訂一版

參考售價：精裝 400 元

ISBN 978-986-7908-95-7（精裝）

隋時期形勢圖

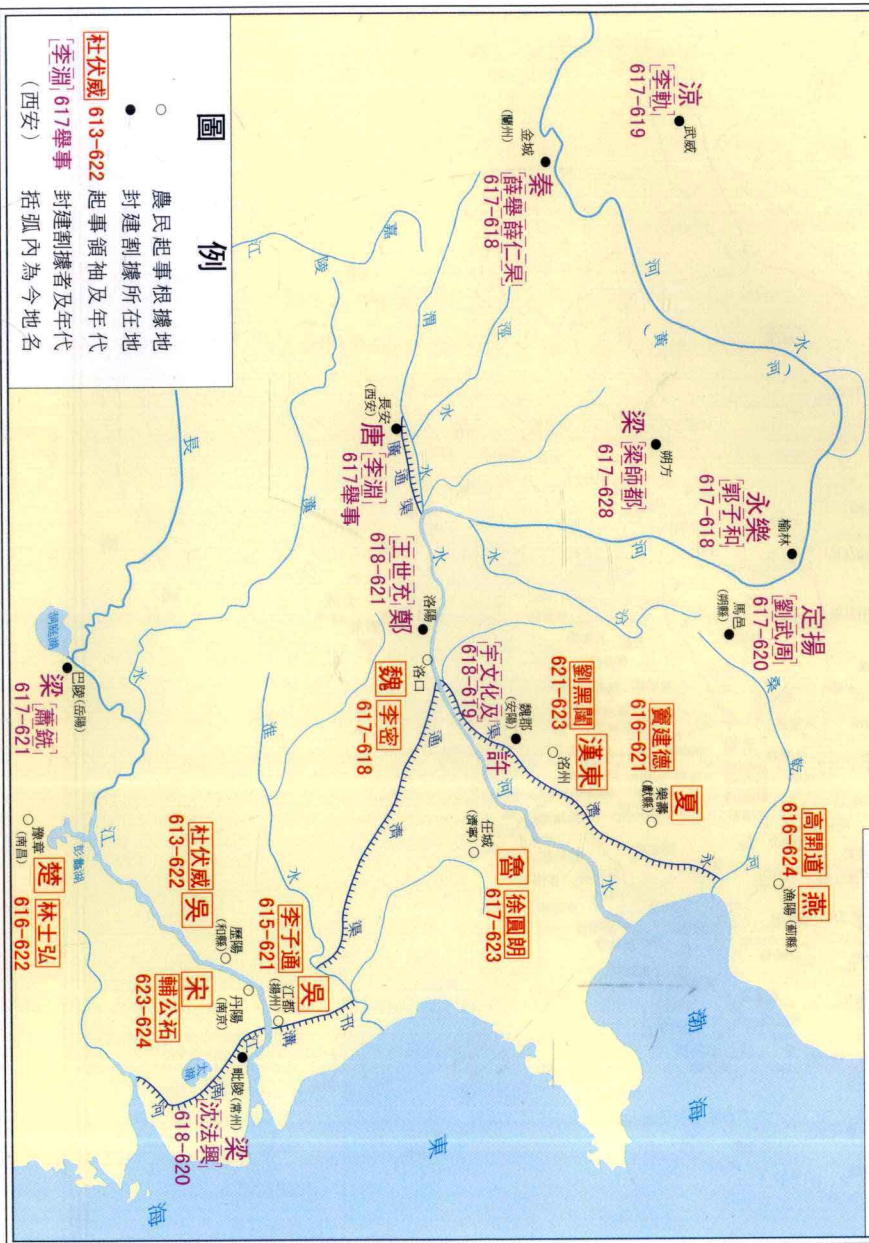


大業八年 (612年)



據《中國歷史地圖集》改繪

隋末群雄割據形勢圖



圖例

- 農民起事根據地
- 封建割據所在地
- 杜伏威 613-622 起事領袖及年代
- 李淵 617 舉事 括弧內為今地名

據 王仲榮《隋唐五代史》附圖改繪

隋唐運河圖



唐時期形勢圖



圖 例

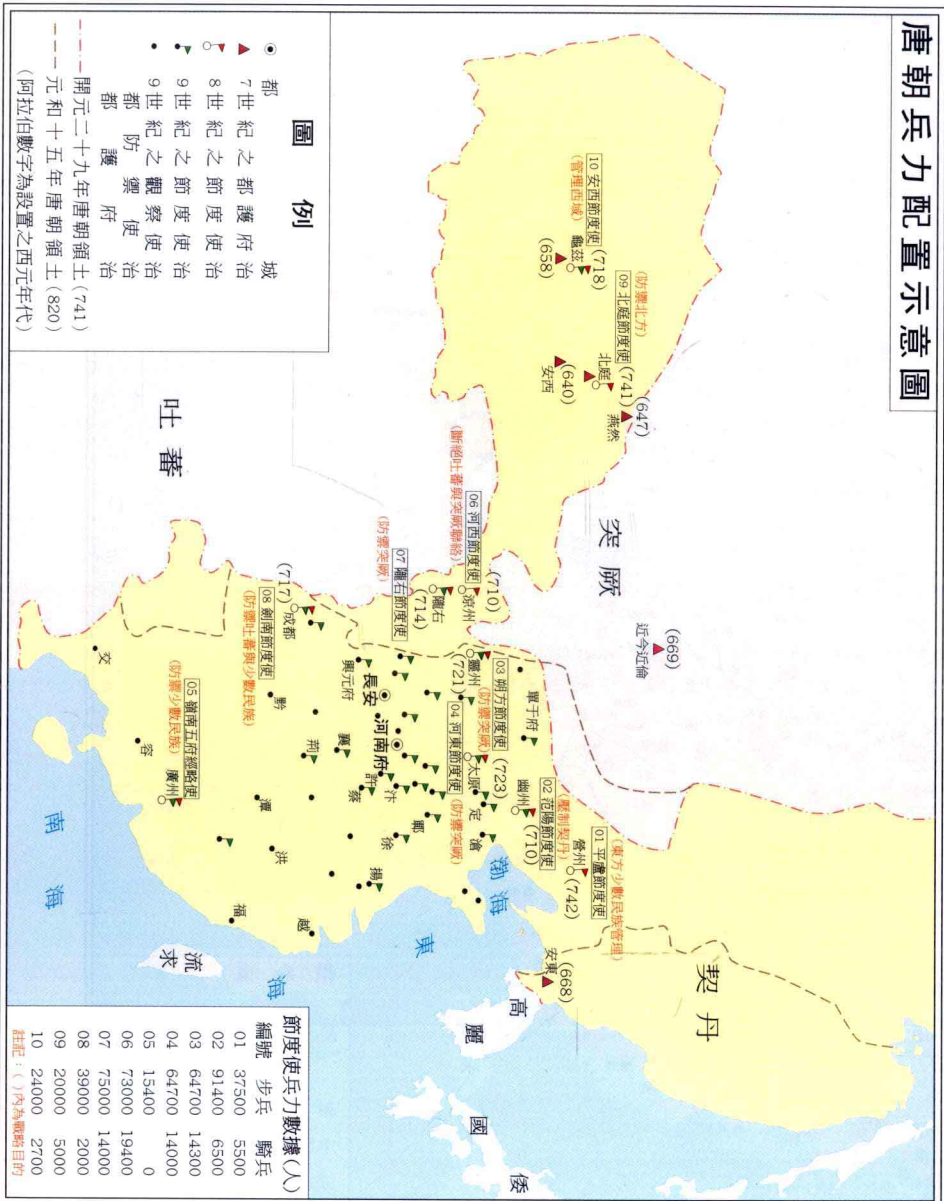
- 都 城
- 府 州級駐所
- 其他居民點
- 益州 道級駐所
- — — 政權部族界
- — — 道級政區界

開元二十九年 (741年)



據《中國歷史地圖集》改繪

唐朝兵力配置示意圖



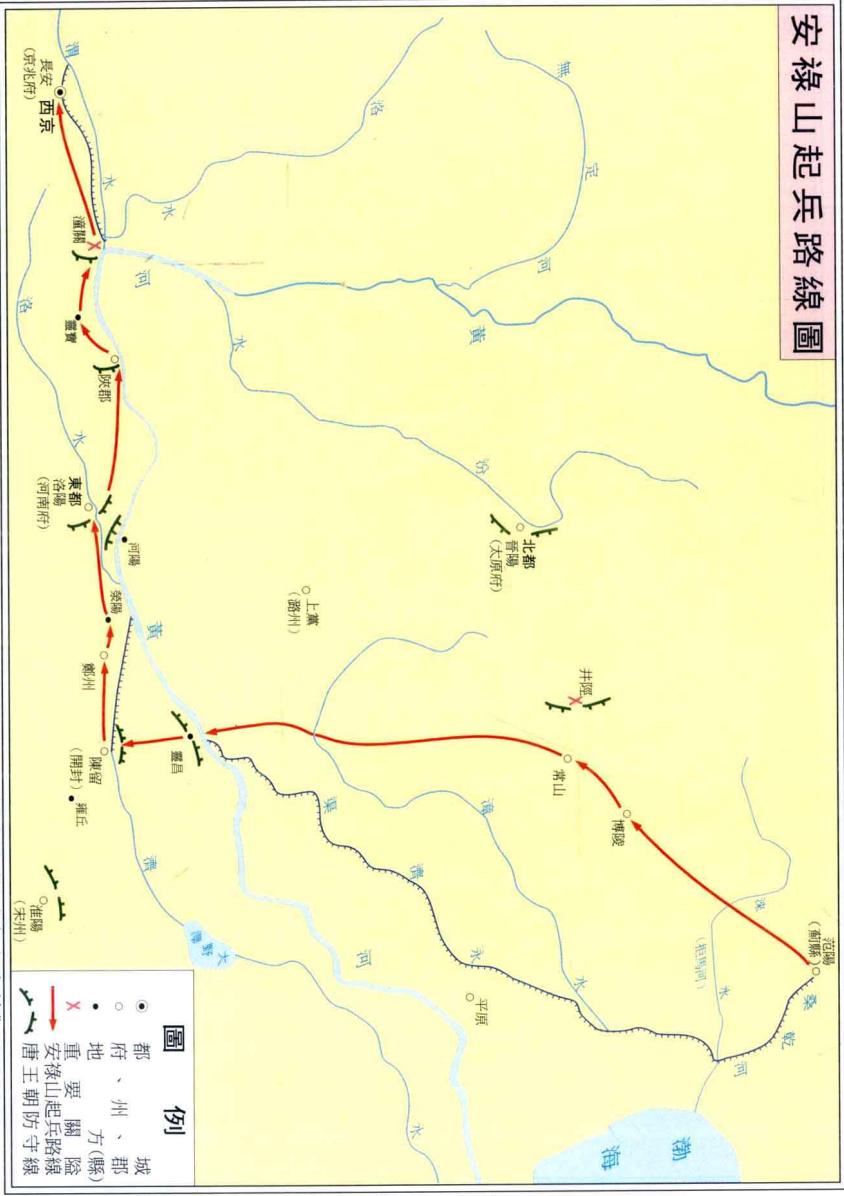
節度使兵力數據(人)

編號	步兵	騎兵
01	37,500	5,500
02	91,400	6,500
03	64,700	14,300
04	64,700	14,000
05	13,400	0
06	73,000	19,400
07	75,000	14,000
08	39,000	2,000
09	20,000	5,000
10	24,000	2,700

註記：() 內為觀察目的

據 日本學研社《戰略戰術兵器事典-中國中世·近代編》改繪

安祿山起兵路線圖

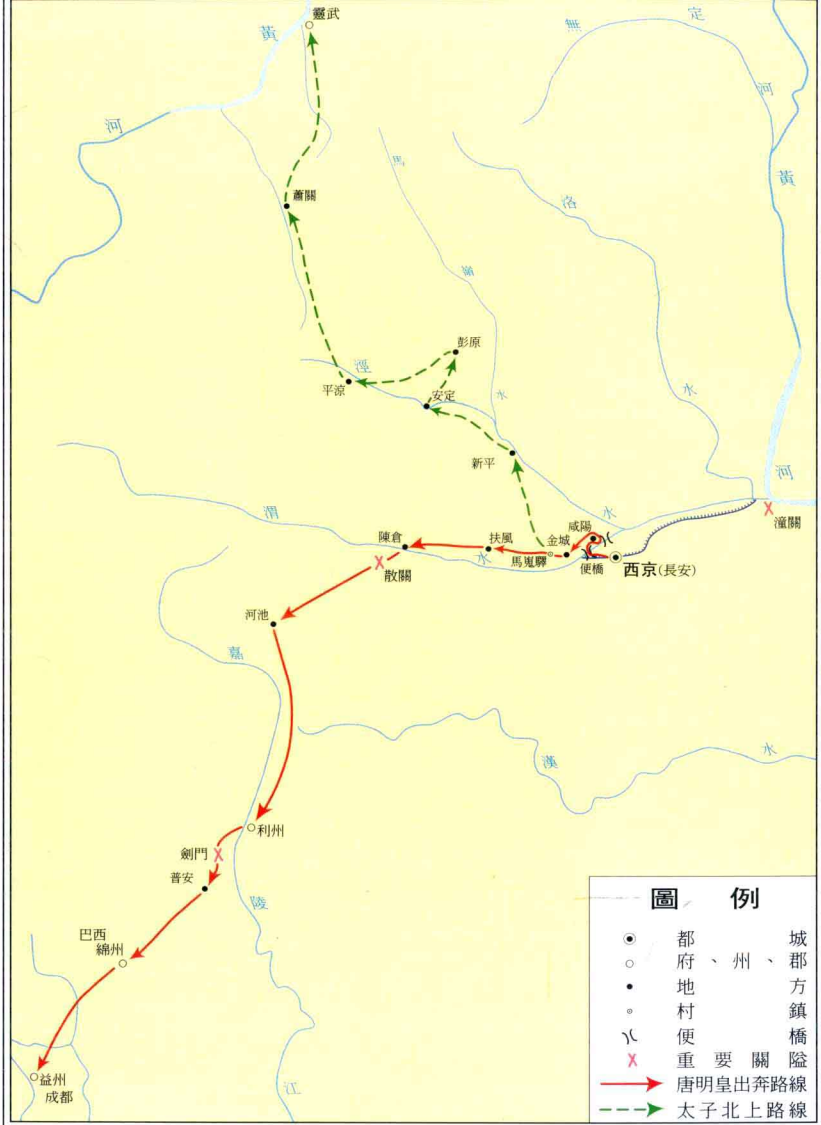


圖例

- 都城、州、郡
- 地方(縣)
- 重要關隘
- 安祿山起兵路線
- 唐王朝防守線

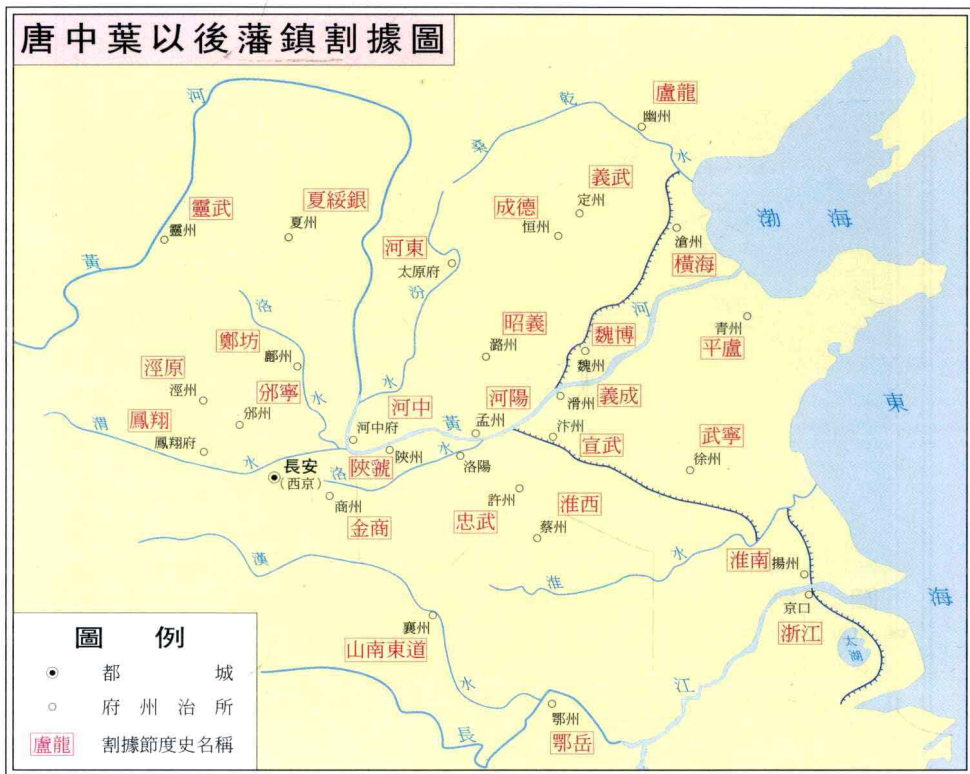
據 許道勛、趙克堯著《唐玄宗傳》附圖改繪

唐明皇出奔成都路線、太子北上靈武路線圖



據 許道勛、趙克堯著《唐玄宗傳》附圖改繪

唐中葉以後藩鎮割據圖



據 王仲榮《隋唐五代史》附圖改繪

黃巢進軍路線圖



僖宗乾符五年(878年)三月自陽翟起繪 據 王仲榮《隋唐五代史》附圖改繪

五代十國前期圖



後梁貞明五年 (919年)

據《中國史稿地圖集》改繪

五代十國後期全圖

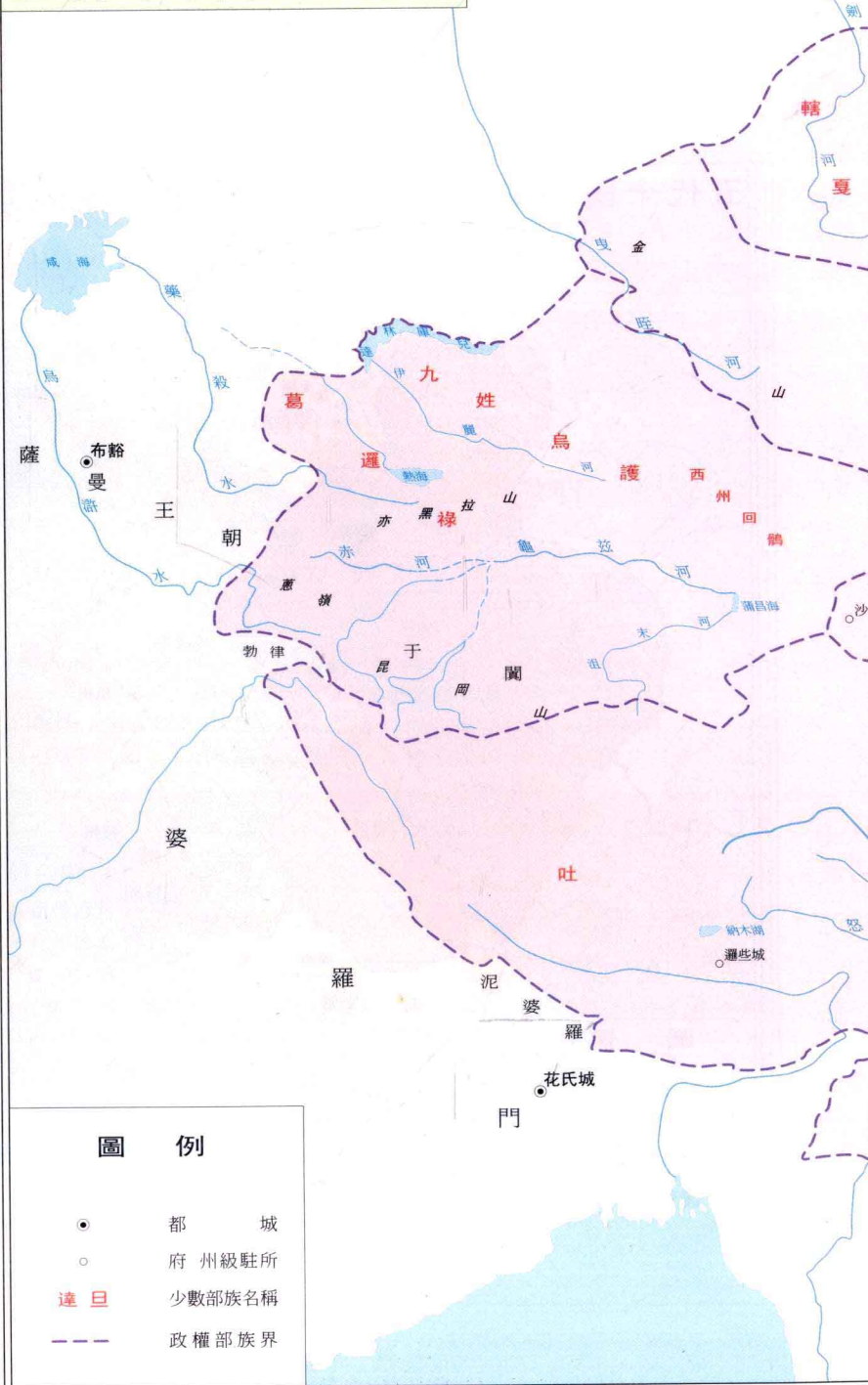


圖 例

- 都 城
- 府 州 級 駐 所
- 達 旦 少數部族名稱
- 政 權 部 族 界

晉天福八年(943年)



據《中國歷史地圖集》改繪