

地理百科
精 | 编 | 版

北斗
DIPPER

世界

WORLD NATIONAL GEOGRAPHIC ATLAS

国家地理地图



以书为媒，收获最丰富的**地理表情**

以图为鉴，走近最新鲜的旅游热土

伴随灵动的文字，穿越多彩的五洲四海

跟随**地图**流动的线条，见证纷繁的世间万象

中国大百科全书出版社

图书在版编目(CIP)数据

世界国家地理地图：精编版 / 《世界国家地理地图》
编委会编著. —北京：中国大百科全书出版社，
2010.4

ISBN 978—7—5000—8317—7

I. ①世… II. ①世… III. ①世界地图—地图集
IV. ①K991

中国版本图书馆CIP数据核字(2010)第060883号

编 著 / 《世界国家地理地图》编委会

主 编 / 黄晓凤

统筹编辑 / 张丹茜

编 辑 / 刘凌龙 丁红美 李静芝 兰顺飞 闫凯

地图制作 / 秦海洋 蔡英红 刘红军 吴义涛 李心想

审 定 / 钱明德 关继科 尹铭盘 刘仁军

版式设计 / 北京纺印图文设计制作有限公司

封面设计 / 李 刚

图片支持 / 全景网 中国图片网 迟阿娟等摄影师

责任编辑 / 李 彬

书 名：世界国家地理地图

出版发行：中国大百科全书出版社

地 址：北京阜成门北大街17号

邮政编码：100037

电 话：010-83532779 010-88390603

<http://www.ecph.com.cn>

印 刷：北京瑞禾彩色印刷有限公司

经 销：全国各地新华书店

开 本：720mm×1000mm 1/16

印 张：24

版 次：2010年4月第1版 2010年4月第1次印刷

印 数：00001～10000

定 价：39.80元

审图号：GS(2010)130号

※向读者承诺

凡图书出现印装质量问题，请与印务部联系调换。

联系电话：010—83532779

目录 CONTENTS



世界政区

- World Administrative Region 2
- 世界地形 World Topography 4
- 世界时区 World Time Zones 6

亚洲 Asia 7-88



- 12 亚洲政区
- 13 亚洲地形
- 14 亚洲河流与湖泊
- 14 亚洲气候
- 16 亚洲人口

- 17 中国
- 22 朝鲜
- 25 韩国
- 28 蒙古
- 29 日本
- 36 越南
- 38 老挝
- 39 柬埔寨
- 40 缅甸
- 42 泰国
- 44 马来西亚
- 46 新加坡
- 48 文莱
- 49 印度尼西亚
- 50 东帝汶
- 51 菲律宾
- 53 印度
- 56 不丹
- 57 尼泊尔
- 58 孟加拉国
- 60 斯里兰卡



- 61 马尔代夫
- 62 巴基斯坦
- 63 阿富汗
- 64 哈萨克斯坦
- 65 乌兹别克斯坦
- 66 土库曼斯坦
- 67 吉尔吉斯斯坦
- 68 塔吉克斯坦
- 69 伊朗
- 72 格鲁吉亚
- 73 阿塞拜疆
- 74 亚美尼亚
- 75 伊拉克
- 76 科威特
- 77 沙特阿拉伯
- 78 巴林
- 79 卡塔尔
- 80 阿拉伯联合酋长国
- 81 阿曼
- 81 也门
- 82 叙利亚
- 83 黎巴嫩
- 84 约旦
- 85 塞浦路斯
- 86 巴勒斯坦
- 86 以色列
- 87 土耳其



欧洲 Europe 89-184

- 94 欧洲政区
- 95 欧洲地形
- 96 欧洲河流与湖泊

- 97 欧洲气候
- 97 欧洲人口

- 99 挪威
- 101 瑞典
- 103 芬兰
- 105 冰岛
- 106 丹麦
- 107 法罗群岛 (丹)



- 108 爱沙尼亚
- 109 拉脱维亚
- 110 立陶宛
- 111 白俄罗斯
- 112 乌克兰
- 114 摩尔多瓦
- 115 俄罗斯



- 122 德国
- 129 波兰
- 131 捷克
- 132 斯洛伐克
- 133 匈牙利
- 135 罗马尼亚
- 137 保加利亚
- 138 斯洛文尼亚
- 139 克罗地亚
- 139 波斯尼亚和黑塞哥维那

- 140 塞尔维亚
- 141 马其顿
- 141 黑山
- 142 希腊
- 144 阿尔巴尼亚

- 145 英国
- 152 爱尔兰
- 153 荷兰



- 155 比利时
- 157 卢森堡
- 158 法国





- 166 摩纳哥
- 167 西班牙
- 170 葡萄牙
- 171 安道尔
- 172 瑞士
- 174 列支敦士登
- 175 奥地利
- 179 意大利
- 183 圣马力诺
- 184 梵蒂冈
- 184 马耳他



非洲 Africa 185-258

- 190 非洲政区
- 191 非洲地形
- 192 非洲河流与湖泊
- 193 非洲气候
- 193 非洲人口
- 195 埃及
- 199 利比亚
- 200 阿尔及利亚
- 202 摩洛哥
- 204 突尼斯
- 206 毛里塔尼亚
- 207 马里
- 208 塞内加尔
- 209 冈比亚
- 210 布基纳法索
- 210 西撒哈拉
- 211 佛得角
- 212 几内亚比绍
- 212 几内亚
- 213 塞拉利昂



- 213 利比里亚
- 214 科特迪瓦
- 215 加纳
- 216 多哥
- 217 贝宁
- 218 尼日尔
- 219 尼日利亚
- 220 喀麦隆
- 221 赤道几内亚
- 221 圣多美和普林西比
- 222 乍得
- 223 苏丹
- 225 中非
- 226 埃塞俄比亚
- 228 厄立特里亚
- 229 索马里
- 230 吉布提
- 231 肯尼亚
- 233 乌干达
- 234 坦桑尼亚
- 236 卢旺达
- 236 布隆迪
- 237 刚果民主共和国
- 239 刚果
- 240 加蓬
- 241 安哥拉
- 243 赞比亚
- 245 马拉维
- 246 莫桑比克
- 246 科摩罗
- 247 马达加斯加
- 248 塞舌尔
- 249 毛里求斯




- 249 留尼汪 (法)
- 250 纳米比亚
- 252 博茨瓦纳
- 253 津巴布韦
- 254 南非
- 257 斯威士兰
- 258 莱索托
- 258 圣赫勒拿 (英)



大洋洲 Oceania 259-290

- 264 大洋洲政区
- 265 大洋洲地形
- 265 大洋洲河流与湖泊
- 266 大洋洲气候
- 266 大洋洲人口
- 267 澳大利亚
- 273 巴布亚新几内亚
- 274 所罗门群岛
- 275 新西兰
- 280 北马里亚纳群岛 (美)
- 280 关岛 (美)
- 281 帕劳
- 281 托克劳 (新)
- 282 纽埃 (新)
- 282 瑙鲁
- 283 马绍尔群岛
- 283 密克罗尼西亚联邦
- 284 库克群岛 (新)
- 284 图瓦卢
- 285 瓦利斯和富图纳 (法)
- 285 汤加
- 286 基里巴斯
- 287 瓦努阿图





- 287 新喀里多尼亚 (法)
- 288 斐济群岛
- 289 萨摩亚
- 289 美属萨摩亚
- 290 法属波利尼西亚
- 290 皮特凯恩群岛 (英)

北美洲 North America 291-344

- 296 北美洲政区
- 297 北美洲地形
- 298 北美洲河流与湖泊
- 298 北美洲气候
- 299 北美洲人口
- 301 加拿大
- 307 格陵兰 (丹)
- 308 美国
- 320 墨西哥
- 323 危地马拉
- 324 伯利兹
- 324 萨尔瓦多
- 325 洪都拉斯
- 326 尼加拉瓜



- 327 哥斯达黎加
- 328 巴拿马
- 329 古巴
- 331 巴哈马
- 332 百慕大 (英)
- 332 圣皮埃尔和密克隆 (法)
- 333 波多黎各 (美)
- 334 瓜德罗普 (法)
- 334 安圭拉 (英)
- 335 圣基茨和尼维斯
- 335 马提尼克 (法)
- 336 安提瓜和巴布达
- 336 多米尼克
- 337 圣卢西亚
- 337 巴巴多斯
- 338 开曼群岛 (英)
- 338 牙买加
- 339 圣文森特和格林纳丁斯
- 339 特立尼达和多巴哥
- 340 特克斯和凯科斯群岛 (英)
- 340 海地
- 341 多米尼加

- 342 维尔京群岛 (英)
- 342 维尔京群岛 (美)
- 343 蒙特塞拉特 (英)
- 343 格林纳达
- 344 荷属安的列斯
- 344 阿鲁巴 (荷)

南美洲 South America 345-374

- 350 南美洲政区
- 351 南美洲地形
- 352 南美洲河流与湖泊
- 353 南美洲气候
- 353 南美洲人口
- 355 哥伦比亚
- 357 委内瑞拉
- 358 秘鲁
- 360 厄瓜多尔
- 361 玻利维亚
- 363 巴拉圭
- 364 圭亚那
- 365 苏里南
- 365 法属圭亚那
- 366 巴西
- 370 智利
- 372 阿根廷
- 374 乌拉圭



南极洲 Antarctica 375-376

- 北冰洋 Arctic Ocean 377
- 印度洋 Indian Ocean 378
- 太平洋 Pacific Ocean 379
- 大西洋 Atlantic Ocean 380

K991
H901

K991
H901


世界

WORLD NATIONAL GEOGRAPHIC ATLAS

国家地理地图



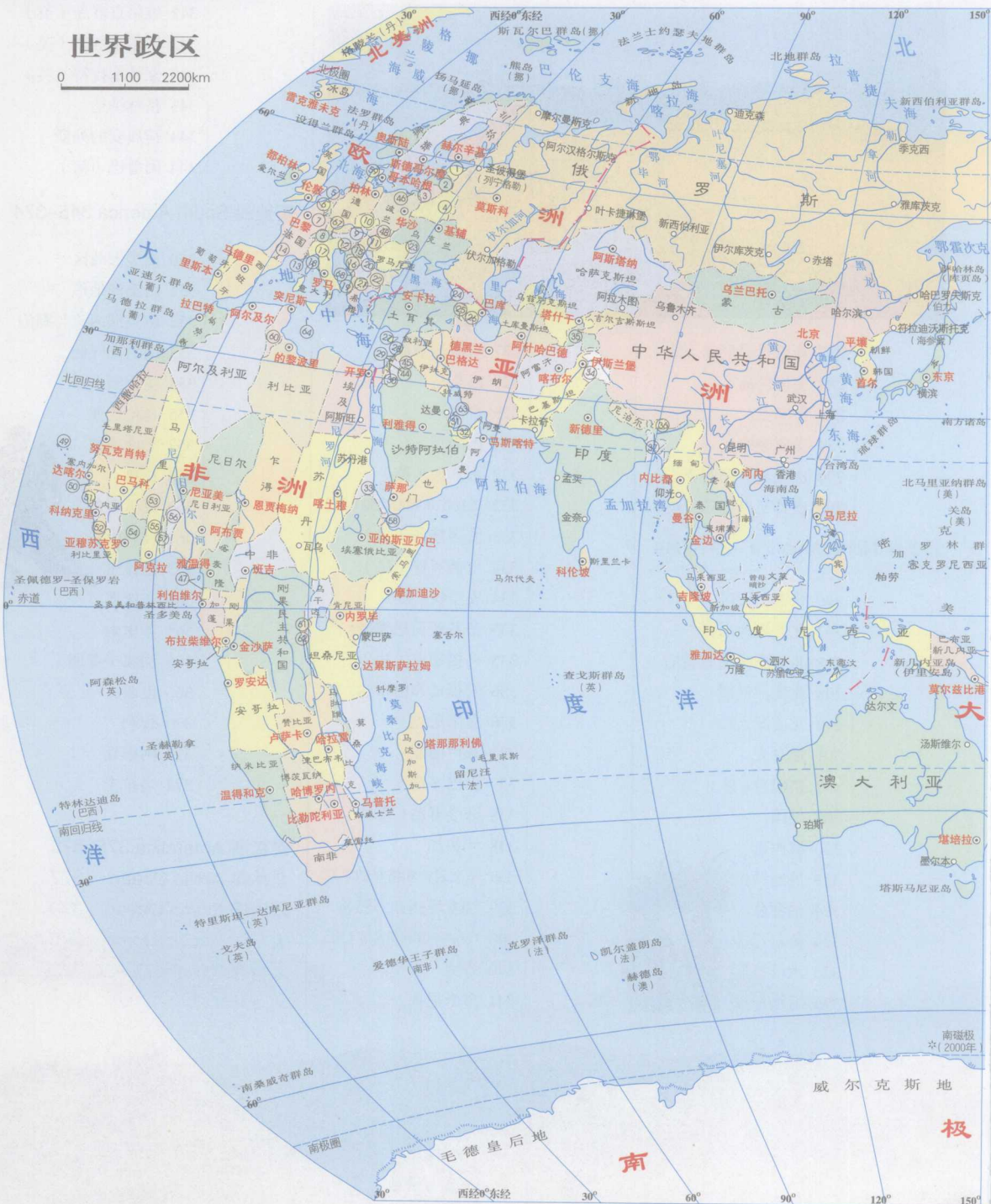
包括
源等
者全
面
达每
个



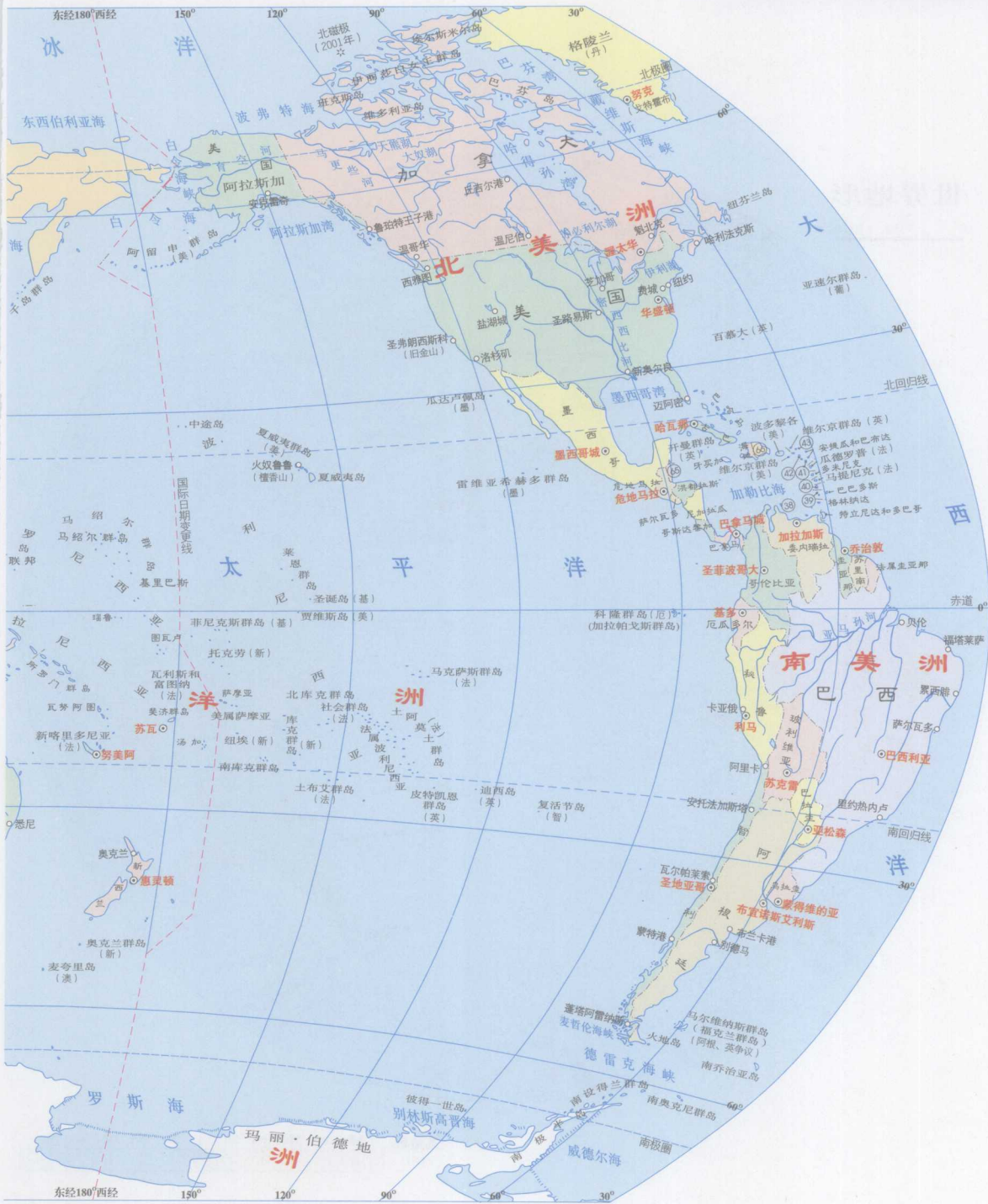
中国大百科全书出版社

世界政区

0 1100 2200km




- ① 爱沙尼亚 ② 拉脱维亚 ③ 立陶宛 ④ 白俄罗斯 ⑤ 荷兰 ⑥ 比利时 ⑦ 卢森堡 ⑧ 瑞士 ⑨ 奥地利 ⑩ 捷克 ⑪ 匈牙利 ⑫ 斯洛文尼亚 ⑬ 摩纳哥
- ⑭ 摩尔多瓦 ⑮ 格鲁吉亚 ⑯ 亚美尼亚 ⑰ 阿塞拜疆 ⑱ 塞浦路斯 ⑲ 黎巴嫩 ⑳ 阿拉伯区 ㉑ 以色列 ㉒ 卡塔尔 ㉓ 阿拉伯联合酋长国 ㉔ 厄立特里亚 ㉕
- ㉖ 圣基茨和尼维斯 ㉗ 安圭拉(英) ㉘ 巴勒斯坦 ㉙ 约旦 ㉚ 俄罗斯 ㉛ 赤道几内亚 ㉜ 斯洛伐克 ㉝ 佛得角 ㉞ 冈比亚 ㉟ 几内亚比绍 ㊱ 塞拉利昂 ㊲
- ㊳ 伯利兹 ㊴ 多米尼加 ㊵ 列支敦士登 ㊶ 黑山



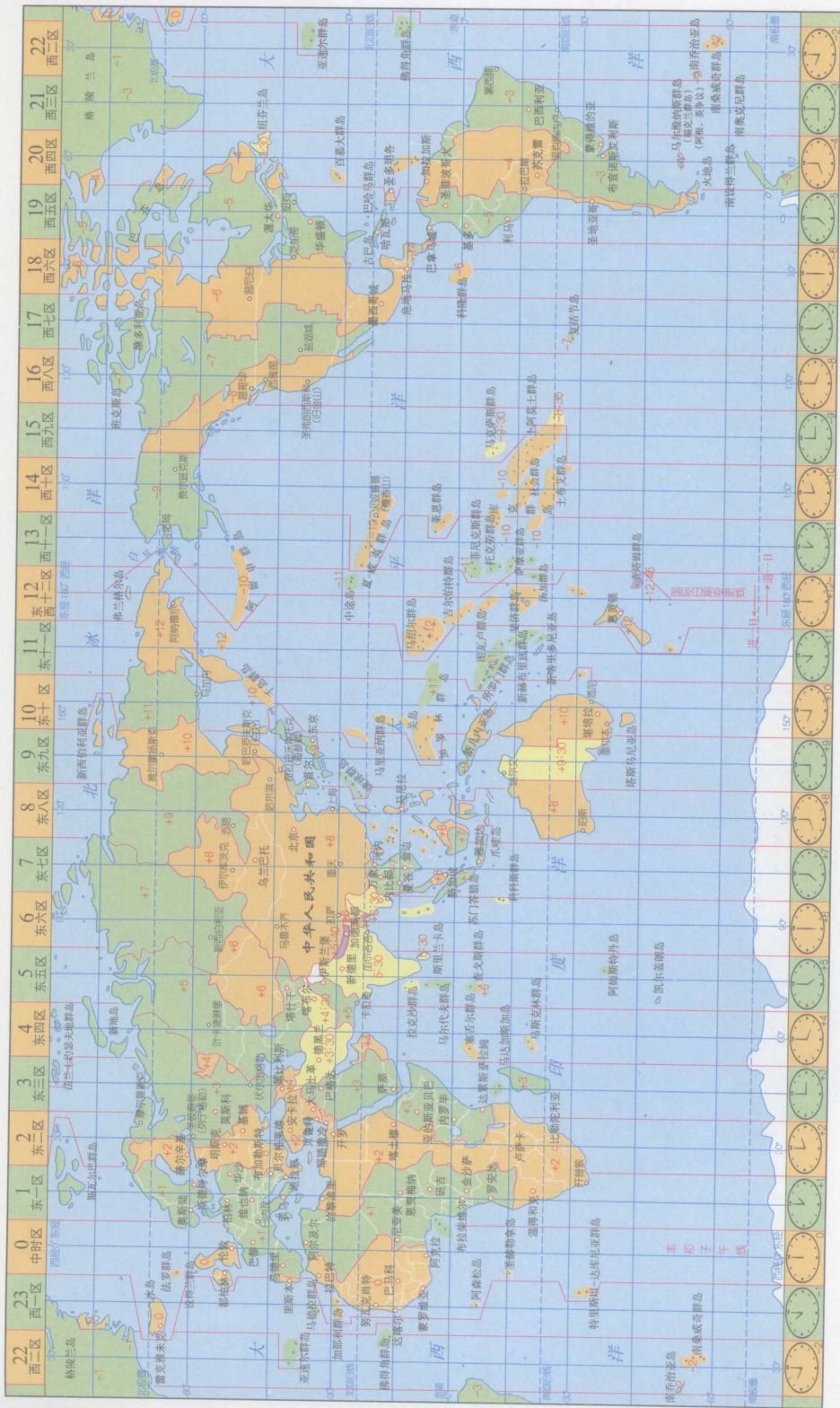
- ① 安道尔 ② 克罗地亚 ③ 波斯尼亚和黑塞哥维那 ④ 圣马力诺 ⑤ 梵蒂冈 ⑥ 阿尔巴尼亚 ⑦ 塞尔维亚 ⑧ 马其顿 ⑨ 保加利亚
 ⑩ 克什米尔 ⑪ 塔吉克斯坦 ⑫ 不丹 ⑬ 孟加拉国 ⑭ 荷兰安的列斯 ⑮ 圣文森特和格林纳丁斯 ⑯ 圣卢西亚 ⑰ 蒙特塞拉特 (英)
 ⑱ 布基纳法索 ⑲ 科特迪瓦 ⑳ 加纳 ㉑ 贝宁 ㉒ 多哥 ㉓ 吉布提 ㉔ 丹麦 ㉕ 突尼斯 ㉖ 卢旺达 ㉗ 布隆迪 ㉘ 巴林 ㉙ 马耳他

世界地形

0 1185 2370km







 标准时间
 +1:30
 地方时区

附上通用时区符号表示各岛实际采用的标准时
 一按定时 (偶数时区, 奇数时区)

地方时区



采用半时区 (同标准时区相差30分) 的地方时区, 采用本国本土地区非零点法定时的地区及该法定时与北京时间的时间差。
 时钟表示世界各时区与格林尼治时间的时差(小时), -7为比格林尼治时间晚7小时。

的行政区划或自然界线来划分。也有一些国家不采用以时区为单位的标准时区, 常以该国的某特殊地点所在经线的“地方时”为该国的统一时间。如中国北京的“地方时”为中国的统一时间, 通常称为“北京时间”。

● 国际日期变更线 国际上规定, 以180°经线作为“国际日期变更线”, 简称“日界线”。“国际日期变更线”是地球上新的一天的开始和旧的一天的终结。由东12区向东越过日界线进入西12区, 日期要减去一天; 由西12区向西进入东12区, 日期要加上一天。实际上的“日界线”并不与180°经线完全重合, 而是有几处折曲。

- 时区 就是将全球按每经度十五度划分成二十四个区, 每个区即表示一个时区。
- 时区的划分 是以经过英国伦敦格林尼治天文台原址的本初子午线 (即零度经线) 为基准, 从西经7.5°至东经7.5°划分为中时区 (又称零时区)。在这个时区内, 以零度经线的“地方时”为标准时间, 这就是格林尼治时间, 又称世界时。从中时区的边界分别向东、西每隔经度十五度划一个时区, 东、西各划出十二个时区, 东十二区和西十二区重合, 全球共划分成二十四个时区。
- 地方时 实际上, 时区的界线不完全按照经线, 而往往是参照各国



亚洲 ASIA

亚洲,世界最大的洲,全称亚细亚洲,意为“日出之地”或“东方”。位于亚欧大陆东部,东、南、北三面分别濒临太平洋、印度洋和北冰洋。西亚西北部濒临地中海和黑海,西南部隔红海和苏伊士运河同非洲大陆毗邻,亚洲东南部以帝汶岛与澳大利亚之间的海域同大洋洲分界,东北部以白令海峡同北美洲大陆遥对。亚欧两洲陆地毗连,形成世界上最大的陆块——亚欧大陆。两洲一般以乌拉尔山脉、乌拉尔河、里海、大高加索山脉、黑海、博斯普鲁斯海峡、马尔马拉海和达达尼尔海峡为界。从纬度位置上看,亚洲北部接近北极,南部越过赤道。大陆上的最北点为切柳斯金角,再往北达北地群岛的北端(北纬81°),大陆最南点是接近赤道的皮艾角,岛屿上的最南点是努沙登加拉

群岛的罗地岛(南纬10°45′)。大陆最东点为楚科奇半岛上的杰日尼奥夫角(西经169°40′),最西点为小亚细亚半岛上的巴巴角(东经26°03′),所跨纬度之广居全球大陆之首。东西时差多达11小时。陆地总面积约4400万平方千米,占世界陆地总面积的29.4%。其中,半岛面积1000多万平方千米,是半岛面积最大的洲;岛屿面积约270万平方千米,仅次于北美洲。从南到北包括了从赤道带到北极带几乎所有的气候带和自然带。

亚洲幅员辽阔,从内陆深处到海岸最大距离可达2500千米,大陆海岸线长69900千米,海岸类型复杂,缺少深入大陆内陆的内海和海湾,大陆轮廓较完整,主体部位略呈梯形。



西北以乌拉尔山脉、乌拉尔河、里海、大高加索山脉、黑海、博斯普鲁斯海峡、马尔马拉海和达达尼尔海峡与欧洲为界

东北部以白令海峡同北美洲大陆遥对

东南部以帝汶岛与澳大利亚之间的海域同大洋洲分界

亚洲政区

0 470 940km









亚洲政区

亚洲共有 48 个国家和地区，习惯上把亚洲分为 6 个地理区：①东亚。亚洲东部地区，包括中国、蒙古、朝鲜、韩国和日本 5 国。②东南亚。亚洲东南部地区，有越南、老挝、柬埔寨、泰国、缅甸、马来西亚、新加坡、文莱、菲律宾、印度尼西亚和东帝汶 11 国。③南亚。亚洲南部地区，包括尼泊尔、不丹、孟加拉国、印度、巴基斯坦、斯里兰卡和马尔代夫 7 国。④西亚。亚洲西部地区，也叫西南亚，包括阿富汗、伊朗、阿塞拜疆、亚美尼亚、格鲁吉亚、土耳其、塞浦路斯、叙利亚、黎巴嫩、巴勒斯坦、以色列、约旦、伊拉克、科威特、沙特阿拉伯、也门、阿曼、阿拉伯联合酋长国、卡塔尔和巴林 20 个国家和地区。⑤中亚。包括哈萨克斯坦、吉尔吉斯斯坦、乌兹别克斯坦、塔吉克斯坦、土库曼斯坦 5 国。⑥北亚。指俄罗斯的西伯利亚地区。



▲泰国曼谷玉佛寺

注：面积*资料依据《世界地图集》（中国地图出版社，2009年5月）。
人口**资料依据《世界知识年鉴》（世界知识出版社，2009年3月）。
①根据1947年联合国关于巴勒斯坦分治决议的规定，在巴勒斯坦地区建立的阿拉伯国面积为1.15万多平方千米，后被以色列占领。1988年11月，巴勒斯坦国宣告成立，但未确定其疆界。
②根据1947年联合国关于巴勒斯坦分治决议的规定，以色列国的面积为1.52万平方千米。目前实际控制2.5万平方千米。
*1947年11月联大第181号决议规定耶路撒冷国际化，由联合国管理；1980年7月以色列宣布耶城为其永久、不可分割的首都；1988年11月新成立的巴勒斯坦国宣布耶城为其首都。

国名	首都	面积* (平方千米)	人口** (万)
中华人民共和国	北京	约 9 600 000	136 000
蒙古	乌兰巴托	1 566 500	259.4
朝鲜	平壤	122 762	2 292.8
韩国	首尔	99 600	4 854.4
日本	东京	377 800	12 800
越南	河内	329 556	8 519
老挝	万象	236 800	574
柬埔寨	金边	181 035	1 400
泰国	曼谷	513 115	6 304
缅甸	内比都	676 581	约 5 540
马来西亚	吉隆坡	330 257	2 717
新加坡	新加坡	710	358.3
文莱	斯里巴加湾市	5 765	35.3
菲律宾	马尼拉	299 700	8 857
印度尼西亚	雅加达	1 904 443	22 200
东帝汶	帝力	14 874	101.5
尼泊尔	加德满都	147 181	2 642
不丹	廷布	38 000	65.88
孟加拉国	达卡	147 570	14 700
印度	新德里	约 2 980 000	116 000
巴基斯坦	伊斯兰堡	796 095	16 000
斯里兰卡	科伦坡	65 610	2001
马尔代夫	马累	298	29.9
阿富汗	喀布尔	647 500	约 2 850
伊朗	德黑兰	1 645 000	7 090
阿塞拜疆	巴库	86 600	865.3
亚美尼亚	埃里温	29 800	322.99
格鲁吉亚	第比利斯	69 700	439.47
土耳其	安卡拉	779 450	7 058
塞浦路斯	尼科西亚	9 251	85.43
叙利亚	大马士革	185 180	1 990
黎巴嫩	贝鲁特	10 452	393
巴勒斯坦	*	①	1034
以色列	*	②	728
约旦	安曼	89 340	605.3
伊拉克	巴格达	441 839	2 890
科威特	科威特城	17 818	305
沙特阿拉伯	利雅得	2 250 000	2 370
也门	萨那	555 000	2 230
阿曼	马斯喀特	309 500	257.7
阿拉伯联合酋长国	阿布扎比	83 600	520
卡塔尔	多哈	11 437	120
巴林	麦纳麦	711.9	104.7
哈萨克斯坦	阿斯塔纳	2 724 900	1 556.6
吉尔吉斯斯坦	比什凯克	198 500	517
乌兹别克斯坦	塔什干	447 400	2 710
塔吉克斯坦	杜尚别	143 100	718.14
土库曼斯坦	阿什哈巴德	491 200	683.6