

中国分省系列地图册

2005新版

安徽省地图册

ANHUI PROVINCE
DITUCE



中国地图出版社



安徽省地图册

ANHUI SHENG
DITUCE

中国地图出版社



主 编：高秀静
审 校：杜怀静
文 字：徐建春 刘丽丽
审 定：杨守一
封面设计：李 伟
计算机制作：河南七彩数字制图有限公司
重版修订：高秀静

安徽省地图册

中国地图出版社编制出版发行
(北京市白纸坊西街3号 邮编100054)

北京通州次渠印刷厂印刷

新华书店经销

787 × 1092 32开 5印张

2005年1月第1版北京第11次印刷

ISBN7-5031-2259-5 / K · 866 印数: 93001-111000

GS(2002)415号 定价: 15.00 元

(00406)

本图上中国国界线系按照中国地图出版社1989年
出版的1:400万《中华人民共和国地形图》绘制

版权所有,侵权必究

本书如有残缺,请与本社发行部联系调换

























安徽省交通(水运、航空)

安徽省境内共有大小河流300多条。总长约15000千米。有巢湖、瓦埠湖、白荡湖、菜子湖等十几个天然湖泊，以及建国后修建的佛子岭、梅山、响洪甸、磨子潭、龙河口、陈村、花凉亭、董铺、黄栗树、沙河集等大型水库，水运资源十分丰富。长江、淮河为主体航运体系，江淮主要支流和人工河道多数可通航，内河航道现已达6000千米以上，270多个港口，通达全省81%的市、县。长江为航运黄金水道，经安庆、铜陵、芜湖、马鞍山，东北至乌江入江苏省，境内长401千米，与秋浦河、青弋江、皖河、裕溪河等10余条河道相交。正常年份万吨海轮和吃水3.6米的客轮及载重1.5万吨的驳船全年通航，沿线有安庆、池州、铜陵、芜湖、马鞍山等港口，其中芜湖、铜陵、马鞍山、安庆港为国家一类开放口岸，池州港改造后被辟为二类开放口岸。芜湖朱家桥外贸专用码头可停泊万吨级海轮，裕溪口煤码头是长江上主要的煤炭输出港。淮河境内航道西起三河尖，经正阳关、凤台、淮南、蚌埠、五河，至红山头入江苏洪泽湖，全长370千米，上至正阳关，下达长江，常年通航，干流客货以蚌埠、淮南为主要港口。

安徽航空事业建国后从无到有，迅速发展。1952年建立安庆航空站，1956年组建合肥航空站，翌年，上海经合肥到北京航线通航，这是建国后途经合肥的第一条航线。合肥为本省航空中心，骆岗机场位于市西南郊9千米处，1977年建成，候机大楼总面积5000平方米，能昼夜起降各类大中型客机，是我国现代化航空港之一，也是国际航空备降港。现已开通北京、上海、广州、汕头、深圳、海口、福州、厦门、西安、成都、武汉、郑州、济南等干线以及至香港的定期包机，省内可通航黄山、阜阳等市。著名旅游区黄山机场也是省内重要的对外航空港，前后三次扩建，也是国家一级空港口岸，可起降波音、麦道等大、中型飞机，并与国内重要旅游城市通航。此外还有安庆、阜阳、芜湖、蚌埠等民用或联航机场，定期通往北京以及省内城市。安徽境内民用航线已达40多条，总长度3万多千米。

图 例

市、县图

	省级行政中心		高等级公路
	地级行政中心		建筑中高等级公路
	县级行政中心		国道及编号
	乡、镇行政中心 街道办事处		省道
	自然村		县乡道
	省界		国家重点风景名胜区
	地级界		国家级自然保护区
	县级界		国家森林公园
	河流、水库		其他景点及名胜古迹
	渠道、湖泊		航空港
	运河		水运港口
	铁路、建筑中铁路		山峰及高程 1841

城 区 图

	街区		宾馆、饭店
	公园、绿地		学校、医院
	省政府		餐馆、影剧院
	市政府		银行、邮电局
	县、区政府		商场及其他
	长途汽车站、码头		游览点

安徽省政区

安徽省简称皖，位于中国东南部，东经114° 54′ —119° 39′、北纬29° 23′ —34° 39′ 之间。跨长江、淮河流域，距东海约300千米，属近海内陆地区。省域东西最大距离约450千米，南北最大距离570千米，是国内南北地理交汇过渡地带。周边与江苏、浙江、江西、湖北、河南、山东诸省接壤。全省面积13万多平方千米，约占全国总面积的1.3%。总人口6369万(2002年度统计)，居全国第8位；以汉族为主，并有回、满、苗、壮、彝、畲等55个少数民族。农业人口约占81.27%。

安徽建省较晚但历史悠久，和县陶店镇龙潭洞猿人是长江中游发现最早的古人类遗址。3000多年前，周武王在省西部的皖山(又名天柱山)附近封过一个皖国，汉武帝亦来此祭祀，从此皖山成了这一地域的象征，皖也渐成安徽简称。春秋时此地分属宋、徐、陈、蔡、吴、越等国，战国时归楚地。秦为九江、泗水等5郡；汉初置汝南、沛、九江、庐江、丹阳等郡和六安国，武帝改刺史部；三国时期此地分属吴、魏，江南为孙吴所有，淮南北为曹魏所占；西晋设郡，到东晋、南北朝因战事不断，迁废侨置不常；至隋复置州郡；唐代分属江南、淮南、河南3道；宋时属江南东路、淮南东路等4路；元归河南、江浙两行省；明废行省，直隶南京，分为安庆、徽州、宁国等7府和滁、和、徐、广德四州，清康熙初取旧时安庆、徽州两府首字，改江南着左布政使为安徽布政使司，至此安徽始建为省。民国至建国初，行政区划又多有变动，1949年曾设皖北行署，驻合肥，领江北、淮北各专区、市、县；设皖南行署，驻芜湖，领江南各专区、市、县。1952年又将皖北、皖南行署合并重建安徽省，时下辖5个直辖市(合肥、芜湖、蚌埠、淮南、安庆)、7个专区、3个县级市、70个县。

全省行政现辖合肥、淮南、淮北、芜湖、铜陵、蚌埠、马鞍山、安庆、黄山、滁州、阜阳、宿州、巢湖、六安、宣城、池州、亳州共17个地级市；并下设桐城、天长、明光、界首、宁国共5个县级市，44个市辖区、56个县、900多个镇。省会合肥市。

安徽行政区划统计表

(2004年6月)

合肥市	庐阳区 瑶海区 蜀山区 包河区
	长丰县 肥东县 肥西县
淮南市	田家庵区 大通区 谢家集区 八公山区 潘集区
	凤台县
淮北市	相山区 杜集区 烈山区
	濉溪县
芜湖市	镜湖区 新芜区 马塘区 鸠江区
	芜湖县 南陵县 繁昌县
铜陵市	铜官山区 狮子山区 郊区
	铜陵县
蚌埠市	蚌山区 龙子湖区 禹会区 淮上区
	怀远县 固镇县 五河县
马鞍山市	雨山区 花山区 金家庄区
	当涂县
安庆市	迎江区 大观区 郊区
	桐城市
	宿松县 枞阳县 太湖县 怀宁县 岳西县 望江县 潜山县
黄山市	屯溪区 黄山区 徽州区
	休宁县 歙县 祁门县 黟县
	琅琊区 南谯区
滁州市	天长市 明光市
	全椒县 来安县 定远县 凤阳县
	颖州区 颍东区 颍泉区
阜阳市	界首市
	临泉县 颍上县 阜南县 太和县
	埇桥区
宿州市	萧县 泗县 砀山县 灵璧县
	居巢区
巢湖市	含山县 无为县 庐江县 和县
	金安区 裕安区
六安市	寿县 霍山县 霍邱县 舒城县 金寨县
	宣州区 宁国市
宣城市	广德县 郎溪县 泾县 旌德县 绩溪县
	贵池区
池州市	东至县 石台县 青阳县
	贵池区
亳州市	谯城区
	涡阳县 蒙城县 利辛县

安徽省交通(陆路)

安徽省交通业比较发达,其中铁路通车里程2500千米以上,居华东首位。现有10余条铁路,其中铁路干线有:淮南煤炭外运的主要通道淮南铁路;连接江苏与京沪、皖赣铁路接轨的宁铜铁路;南起宿州市符离集与京沪铁路相连,北到江苏夹河寨与陇海铁路衔接的符夹铁路;穿越皖南山区,经宣城、宁国、歙县、黄山、祁门等市、县进入江西,迄贵溪与浙赣铁路相交的皖赣铁路;在阜阳与濉阜、阜淮铁路接轨,北去与陇海铁路相连的京九铁路;在长江南岸,向西南方向,止于铜陵,北与芜湖、南与皖赣、西北经轮渡与淮南线接轨的宁铜铁路;往浙江方向至杭州的宣杭线;连接皖、赣、鄂三省的运输大动脉,合(肥)九(江)线现已建成通车;淮北地区运输粮、煤主要通道的濉阜铁路;连接淮南、淮北两个煤炭基地的阜淮铁路等。还有漯阜线等部分地方铁路。国家重点铁路京九铁路在安徽过境;阜阳是其重要的枢纽;我国东部的南北大干线京沪铁路纵贯省境东部;东西大干线陇海铁路北经萧县、砀山县穿过本省。铁路质量也有很大提高,建成了京九、京沪、陇海等路段和淮南铁路复线以及芜湖等铁路枢纽。合肥、蚌埠、芜湖为国际集装箱装卸点。全省已建成以合肥为中心的四通八达的铁路网。

公路交通以省会合肥为总枢纽,与淮南、阜阳、蚌埠、宿州、芜湖、安庆、宣城、黄山等地市联接线为主干,构成通往全省各市县的公路网。据第二次公路普查,至2000年底,公路总里程达6.5万余千米,实现了99%以上的乡镇通了公路。“七五”之后,本省重点改善提高了合肥通往各地市的干线公路,并按照国家2002年“两纵两横”的规划,重点兴建了一批高等级公路。其中合肥至南京、铜陵、芜湖、蚌埠建成通车;重要的南北干线,至徐州、安庆、湖北黄梅,东西向至六安的可动工兴建;开辟通往著名风景区黄山和九华山的高等级公路部分通车;此外还有国家重点的东西大通道连云港至新疆霍尔果斯的过境线路,蚌埠到界首的高等级公路等。安徽境内有众多国道穿过,构成了重要的公路骨干,通往北京的有104、105、106国道,南北纵行的山海关至深圳的205、烟台至汕头的206国道,东西方向连云港到天水310、徐州至西峡的311、上海至兰州的312、上海至聂拉木的318国道共9条。在淮河、长江上还修建了五河、蚌埠、凤台公路大桥和淮南公路铁路两用桥、铜陵长江大桥、芜湖公路铁路长江大桥。

图书在版编目 (CIP) 数据

安徽省地图册 / 高秀静主编. - 北京: 中国地图出版社,
2000.1

ISBN 7 - 5031 - 2259 - 5

I . 安… II . 高… III . 行政区地图 - 安徽 IV . K992.254

中国版本图书馆CIP数据核字 (1999) 第44046号

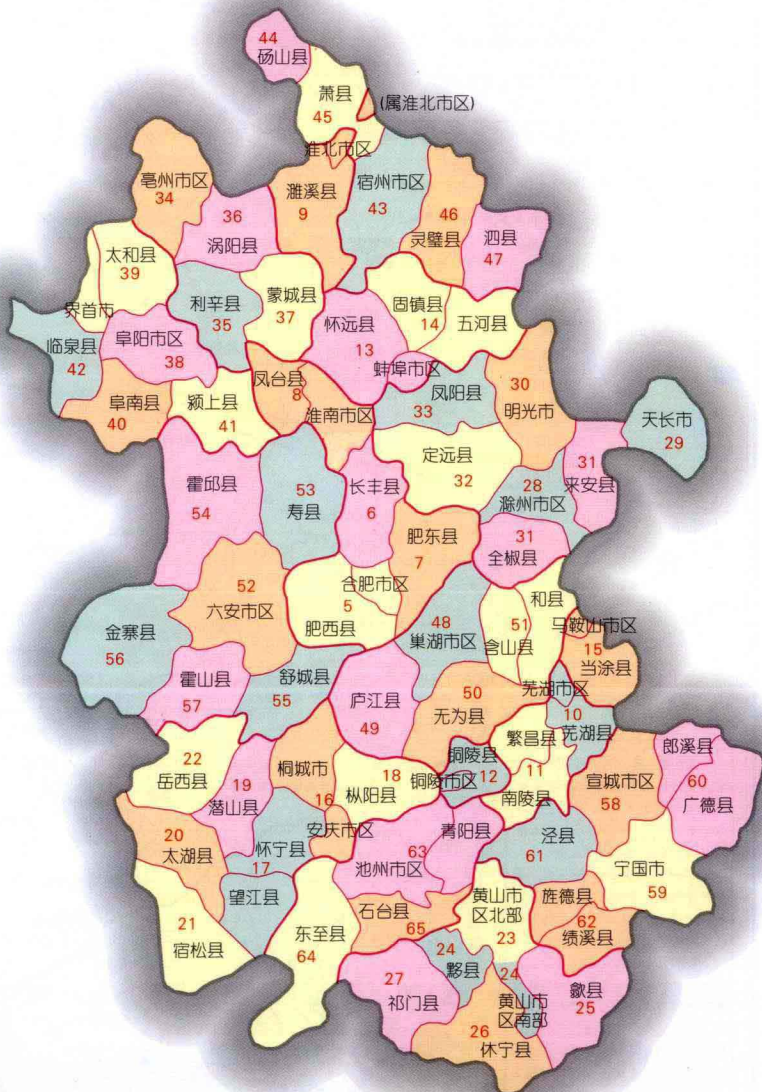
安徽省旅游

安徽大地锦绣多姿,文化古迹甚多,是中国旅游资源最丰富的省份之一。现有9个国家重点风景名胜区,其中黄山为安徽山水典范,区内奇松、怪石、云海、温泉堪称“四绝”,1990年被联合国教科文组织正式列入《世界遗产名录》,令世人瞩目;九华山是中国的四大佛教名山之一,景色清幽,香火鼎盛,现存78座古寺庙,以佛教殿堂与皖南民居相结合而独树一帜;著名的道教圣地齐云山,摩崖石刻、道教遗存和别具一格的丹霞地貌令人向往;曾被汉武帝封为“南岳”的天柱山,雄奇灵秀兼备,有45峰、86怪石、18瀑等胜景;琅琊山以宋代欧阳修的《醉翁亭记》而名扬天下,它以茂林、幽洞、碧湖、流泉为特色。除国家重点风景名胜区外,还有19处省级风景名胜,分别是:太平湖(跨泾县石台县)、石台溶洞群(石台县)、齐山—秋浦仙境(池州市)、太极洞(广德县)、敬亭山(宣城市)、采石矶(马鞍山)、西山(南陵县)、小孤山(宿松县)、浮山(枞阳县)、白崖寨(宿松县)、花亭湖(太湖县)、天堂寨(金寨县)、南岳山—佛子岭水库(霍山县)、万佛山—龙河口水库(舒城县)、巢湖(巢湖市)、八公山(寿县)、凤阳山—韭山洞(凤阳县)、涂山—白乳泉(怀远县)、皇藏峪(萧县)。

文化遗存丰富而别具特色,歙县、寿县、亳州为国家历史文化名城。歙县是历史上的徽州府所在地,新安画派、新安医学、歙派篆刻、徽派版画、徽派园林建筑、徽菜和徽剧都是从这里发源和发祥,形成了徽州文化特有的风格和传统;集中在歙县以及黟县境内的明清民居、祠堂和石坊,数以千计。历经沧桑而古貌犹存,其数量之多,构造之奇巧,石、木、砖雕之精美,举国罕见,是民间建筑艺术的杰作,成为安徽民俗旅游必游之地。省内还有4座省级历史文化名城:安庆、黟县、桐城、凤阳。全国重点文物保护单位有明中都皇故城及皇陵石刻、许国石坊、薛家岗遗址、“渡江战役”总前委旧址等21处。200处省级文物保护单位,以及屯溪老街等6处省级历史文化保护区。此外还有3处国家级自然保护区:古牛绛、宣州扬子鳄、鹤落坪自然保护区及清凉峰等7处省级自然保护区。23处国家森林公园。

安徽的文房四宝(徽墨、歙砚、宣笔、宣纸),古井贡酒等名酒名茶,以及优秀的地方剧种黄梅戏、花鼓戏也都吸引着广大中外游客。

市县索引图



目 录

序图	1 安徽省政区	1:2 900 000
	2 安徽省交通(陆路)	1:2 900 000
	3 安徽省交通(水运、航空)	1:2 900 000
	4 安徽省旅游	1:2 900 000
市县图	合肥市	
	5 合肥市区 肥西县	1:350 000
	6 长丰县	1:350 000
	7 肥东县	1:350 000
	淮南市 8 淮南市区 凤台县	1:400 000 1:400 000
	淮北市 9 淮北市区 濉溪县	1:400 000
	芜湖市 10 芜湖市区 芜湖县	1:300 000
	11 繁昌县 南陵县	1:350 000
	铜陵市 12 铜陵市区 铜陵县	1:300 000
	蚌埠市 13 蚌埠市区 怀远县	1:3 0 000 1:450 000
	14 固镇县 五河县	1:400 000
	马鞍山市 15 马鞍山市区 当涂县	1:300 000
	安庆市 16 安庆市区 桐城市	1:300 000 1:400 000
	17 怀宁县 望江县	1:400 000
	18 枞阳县	1:350 000
	19 潜山县	1:350 000
	20 太湖县	1:450 000
	21 宿松县	1:400 000
	22 岳西县	1:400 000
	黄山市 23 黄山市区北部	1:350 000
	24 黄山市区南部 黟县	1:350 000 1:400 000
	25 歙县	1:400 000
	26 休宁县	1:400 000
	27 祁门县	1:400 000
	滁州市 28 滁州市区	1:350 000
	29 天长市	1:350 000
	30 明光市	1:400 000
	31 来安县 全椒县	1:400 000 1:400 000
	32 定远县	1:400 000
	33 凤阳县	1:350 000
	亳州市 34 亳州市区	1:350 000
	35 利辛县	1:400 000
	36 涡阳县	1:350 000

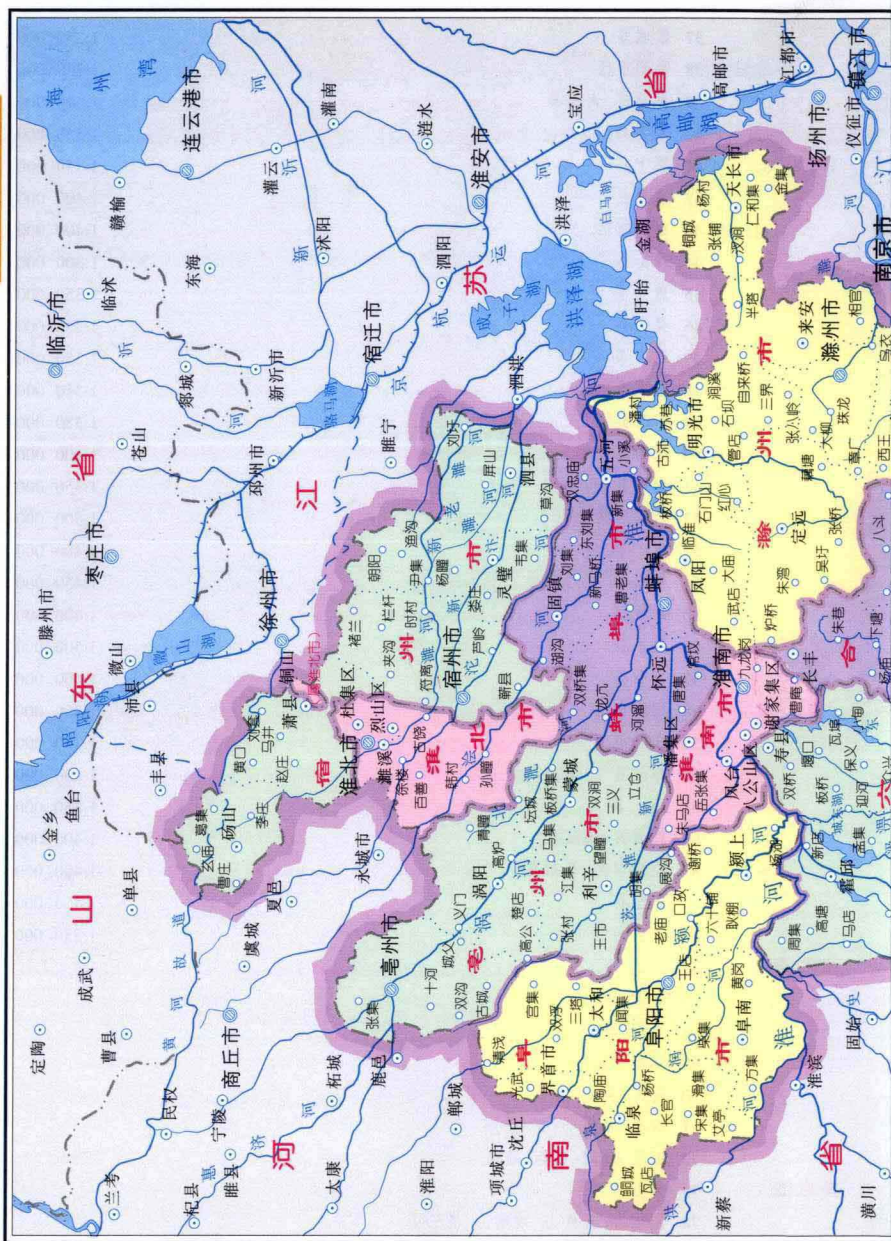
	37 蒙城县	1:350 000
阜阳市	38 阜阳市区	1:350 000
	39 界首市 太和县	1:400 000
	40 阜南县	1:350 000
	41 颍上县	1:350 000
	42 临泉县	1:400 000
宿州市	43 宿州市区	1:400 000
	44 砀山县	1:300 000
	45 萧县	1:350 000
	46 灵璧县	1:350 000
	47 泗县	1:350 000
巢湖市	48 巢湖市区	1:350 000
	49 庐江县	1:350 000
	50 无为县	1:400 000
	51 含山县 和县	1:350 000
六安市	52 六安市区	1:500 000
	53 寿县	1:400 000
	54 霍邱县	1:450 000
	55 舒城县	1:400 000
	56 金寨县	1:500 000
	57 霍山县	1:400 000
宣城市	58 宣城市区	1:350 000
	59 宁国市	1:350 000
	60 郎溪县 广德县	1:400 000
	61 泾县	1:350 000
	62 旌德县 绩溪县	1:400 000
池州市	63 池州市区 青阳县	1:400 000
	64 东至县	1:450 000
	65 石台县	1:350 000

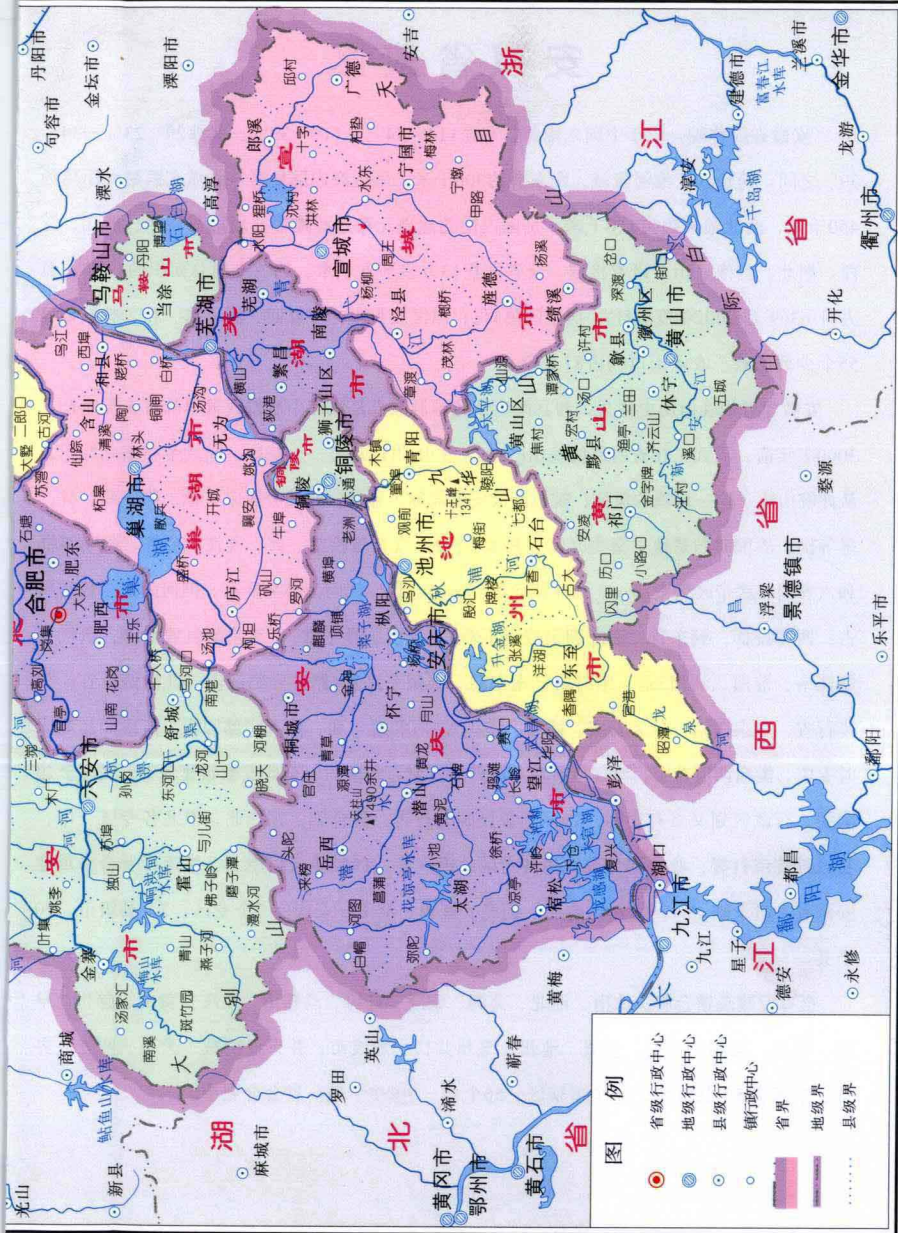
城区图

- | | |
|----|-----------------|
| 66 | 合肥 |
| 67 | 淮南 淮北 |
| 68 | 芜湖 马鞍山 |
| 69 | 阜阳 蚌埠 |
| 70 | 安庆 黄山 |
| 71 | 滁州 亳州 六安 池州 |
| 72 | 铜陵 巢湖 宿州 宣城 |
| 73 | 黄山 |
| 74 | 九华山 天柱山 琅琊山 齐云山 |

景点图

1 安徽省政区





2 安徽省交通 (陆路)

交通

