



羌在漢藏之間

一個華夏邊緣的歷史人類學研究

王明珂◎著

聯經

羌在漢藏之間

一個華夏邊緣的歷史人類學研究

王明珂◎著

羌在漢藏之間：一個華夏歷史邊緣的歷史人類學研究

2003年8月初版

定價：新臺幣480元

有著作權·翻印必究

Printed in Taiwan.

著者 王明珂
發行人 劉國瑞

出版者 聯經出版事業股份有限公司

台北市忠孝東路四段555號

台北發行所地址：台北縣汐止市大同路一段367號

電話：(02)26418661

台北忠孝門市地址：台北市忠孝東路四段561號1-2樓

電話：(02)27683708

台北新生門市地址：台北市新生南路三段94號

電話：(02)23620308

台中門市地址：台中市健行路321號

台中分公司電話：(04)22312023

高雄辦事處地址：高雄市成功一路363號B1

電話：(07)2412802

郵政劃撥帳戶第0100559-3號

郵撥電話：26418662

印刷者 雷射彩色印刷公司

責任編輯 沙淑芬

封面設計 羅秀吉

行政院新聞局出版事業登記證局版臺業字第0130號

本書如有缺頁，破損，倒裝請寄回發行所更換。

ISBN 957-08-2613-4 (平裝)

聯經網址 <http://www.udngroup.com.tw/linkingp>

信箱 e-mail: linkingp@ms9.hinet.net

聯經學術叢書

編輯委員會

侯家駒(主任委員)

于宗先、王汎森、江宜樺、何寄澎、林載爵、
楊儒賓、廖咸浩、錢永祥、顧忠華



牛尾巴寨的冬景

牛尾巴寨在茂縣太平附近山上，目前全村已遷至山下的岷江河階地(本書作者所攝；以下彩色照片皆同)。



茂縣北路的高山縱谷

岷江上游位於青藏高原的東緣，山高谷深，羌、藏、漢、回共同生活其間。



山間的溝

岷江有許多大小支流，都稱為「溝」，羌族村寨便分布在各個溝中；此為由甘木若寨俯瞰永和溝。



走入一條溝

此為走入理縣蒲溪溝的山路。



休溪寨及其山田

休溪寨為最深入蒲溪溝內的一個村寨；房屋緊密相連成堡寨城壘狀，所以稱「寨子」。



北哈寨及其山田

松潘埃期溝的北哈寨；房屋間距較寬，右後方的高山為「格日曩措」山神。



山上放養的旄牛群

松潘埃期溝的旄牛一年四季均放養在高山上，自己覓食、生養及抵抗熊與狼。圖右有一頭公牛在驅趕狗。



青年與受傷的貝母雞

羌族青年、小孩經常要進入大山中，採藥、打獵或探顧牛馬。



埃期溝的草場

接近山頂的緩坡因常積雪而無森林覆蓋，在夏季遍地鋪滿野花野草；這是旄牛喜愛活動的地方。




北川羌族的農村

較漢化的北川小壩鄉內外溝，農村形式與川西漢人村落無異。



牛尾巴塞

房屋沿山坡梯階分布，是常見的羌族村寨形式；圖中為茂縣太平附近山上的牛尾巴塞。



黑虎溝的村寨

此村寨沿山脊分布，位置絕險，並有許多防衛性石碉樓建築；這些都顯示過去本地資源競爭之劇。



石碉樓

此為黑虎溝的石碉樓群；清代之「黑虎羌番」以強悍著稱，但石碉樓群顯示他們也受害於戰爭暴力。



茂縣蒲溪溝村寨

蒲溪溝傳說，從前有三個弟兄來到這兒，分別建立三個寨子；圖中所見是其中的兩個寨子。



松潘埃期溝的住屋


茂縣北路與松潘羌族的房子多木泥與石混合建造。



汶川羌鋒村的房子
此為典型之羌族石砌房屋。



北川內外溝農舍
本地羌族住屋為一般漢式農舍。



鄉上

鄉政府所在的「鄉上」，可以採購一點簡單的日用品；圖為北川青片鄉上。



街市

沿大河分布的街市，是鄰近各溝民眾交際與作買賣的地方。



城鎮

主要城鎮皆為縣城；圖為過年之前的茂縣縣城。



山上的塔子

塔子是山神的象徵，也是資源界線的標誌；往來的人都要在上面插上一根樹枝來敬神。



北川羌族家庭

在北川內外溝無論男女老幼，穿著都與漢人無異。




茂縣永和的羌族家庭

在茂縣永和溝，只有女人穿著「羌族服飾」。



牛尾巴羌族家庭

茂縣牛尾巴平日只有女人穿著「羌族服飾」，但在年節儀式中男人也穿類似藏族大衣的「傳統服飾」。



小黑水人

這便是過去本地人心目中的「獐獐子」，當今「說羌語的藏族」。