

经全国中小学教材审定委员会2001年审查通过

CHUZHONG DITUCE • CHUZHONG DITUCE

九年义务教育 三年制 初级中学教科书
四年制

初中 地图册

第 2 册

中国地图出版社编制出版



序图	2 ~ 5
世界地形 世界政治地图	
中亚	6 ~ 7
中亚的地形和矿产 亚欧铁路大陆桥示意图	
中亚的国家 中亚的气候类型 中亚的农业	
中亚的工业	
西亚和北非	8 ~ 11
西亚、北非的地形和矿产 土耳其海峡	
西亚、北非的国家和地区	
西亚、北非的畜牧业和灌溉农业 西亚和北非的石油	
西亚、北非的民族和宗教	
巴勒斯坦地区 沙特阿拉伯石油分布和灌溉农业	
埃及工农业 苏伊士运河	
撒哈拉以南的非洲	12 ~ 14
撒哈拉以南非洲的地形和矿产 非洲的气候类型	
非洲的干湿状况 非洲的荒漠化	
撒哈拉以南非洲的国家和地区	
撒哈拉以南非洲的农矿业及出口 非洲的人口自然增长率	
非洲政治地图的变化 南非的矿产和经济	
欧洲西部	15 ~ 19
欧洲西部的地形和矿产 欧洲西部的气候类型	
欧洲西部的国家 欧洲联盟成员国	
欧洲西部的人口密度 欧洲西部的旅游胜地	
英、法、德三国与美国经济实力的比较 英国 德国	
法国 英国、法国、德国和意大利的农业	
英国、法国、德国和意大利的工业	
欧洲东部和北亚	20 ~ 22
欧洲东部、北亚的地形和矿产	
欧洲东部和北亚的国家 欧洲东部和北亚的一月平均气温	
欧洲东部和北亚的七月平均气温	
欧洲东部和北亚的年降水量	
欧洲东部和北亚的气候类型 俄罗斯和乌克兰的农业	
俄罗斯和乌克兰的工业	



北美 23 ~ 26

北美的地形和矿产 北美的年降水量 北美的气候类型
北美的国家和地区 北美的种族分布
加拿大的工农业 加拿大的人口、城市和语言
美国的地形和矿产 美国领土的历史发展和行政区划
美国的工业 美国农业带的分布

拉丁美洲 27 ~ 30

拉丁美洲的地形和矿产 拉丁美洲的气候类型
拉丁美洲的国家和地区 拉丁美洲的种族分布
拉丁美洲主要动物的分布 拉丁美洲的工农业
巴西人口和经济 墨西哥工农业

大洋洲 31 ~ 33

大洋洲的地形和矿产 大洋洲的国家和地区
澳大利亚的一月平均气温和风向
澳大利亚的七月平均气温和风向
澳大利亚的年降水量 澳大利亚的气候类型
澳大利亚的工农业 澳大利亚人口和城市
澳大利亚主要动物的分布

南极洲 34

南极洲 南极洲地形剖面图

人类共同生活在一个地球上 35 ~ 38

世界理论时区 国际日期变更线
世界的环境问题(一)——生态恶化
世界的环境问题(二)——环境污染
保护环境的国际合作 中国参加自然保护国际合作的主要项目
世界各国成人识字率 世界各国人均国民生产总值

附录 39 ~ 42

主要地理名称中外文对照表



- 100万人口以上城市
- 其他居民点
- 新德里** 首都、首府
- · — · — 洲界
- · — — 国界
- · — — 未定国界
- · — — 地区界
- 军事分界线
- 地理分区界

- 铁路
- 高速公路
- 公路
- ✈ 主要航空港
- ⚓ 主要港口
- ✈ 航天港

- 海岸线
- 常年河
- 时令河
- 瀑布、水库
- ☀ 水电站
- 运河
- 淡水湖、咸水湖
- 时令湖
- 400 湖面高程(海拔米)
- 11034 海深(米)

- 冬季冰冻界
- 永久冰冻界
- 陆缘冰、大陆冰
- ▲ ▲ 山峰、火山
- 8848 山峰高程(海拔米)
- 等高线
- 珊瑚礁
- 沼泽
- 沙漠

金属矿产

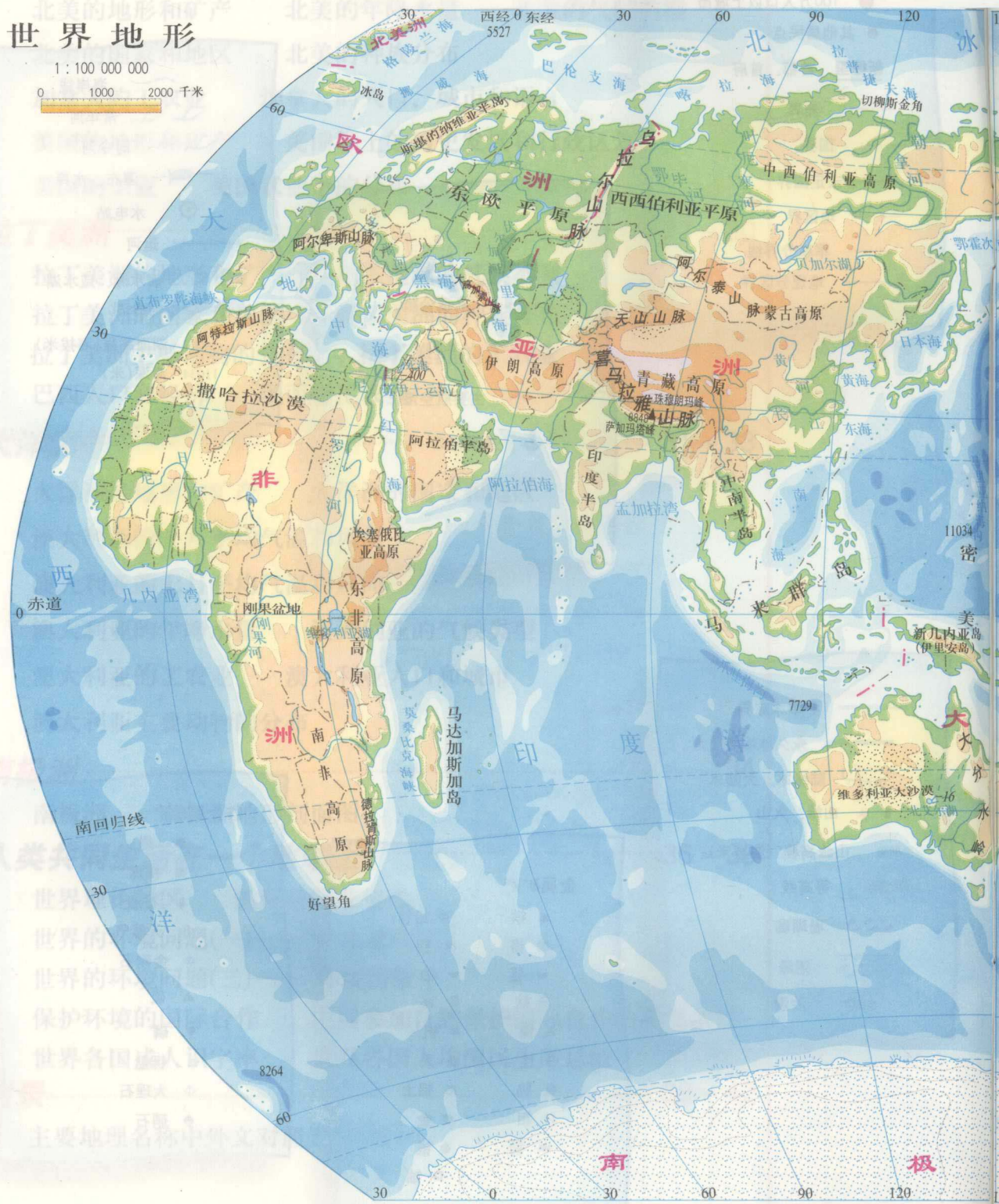
▲ 铁	● 铅锌
⊠ 铬	◇ 锡
▼ 锰	▼ 铂
⊕ 钛	⊕ 铋
△ 镍	△ 钒
⊖ 钴	⊕ 汞
⊙ 钨	△ 铝土
⊙ 钼	● 金
■ 铜	⊗ 银
	□ 铀

非金属矿产

- 煤
- ▨ 褐煤
- ▲ 石油
- 天然气
- ☆ 金刚石
- ▲ 硫
- 磷
- △ 钾盐
- ◇ 大理石
- ◆ 硝石

世界地形

1:100 000 000



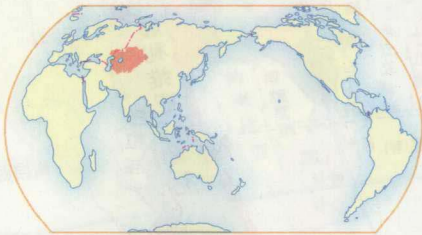
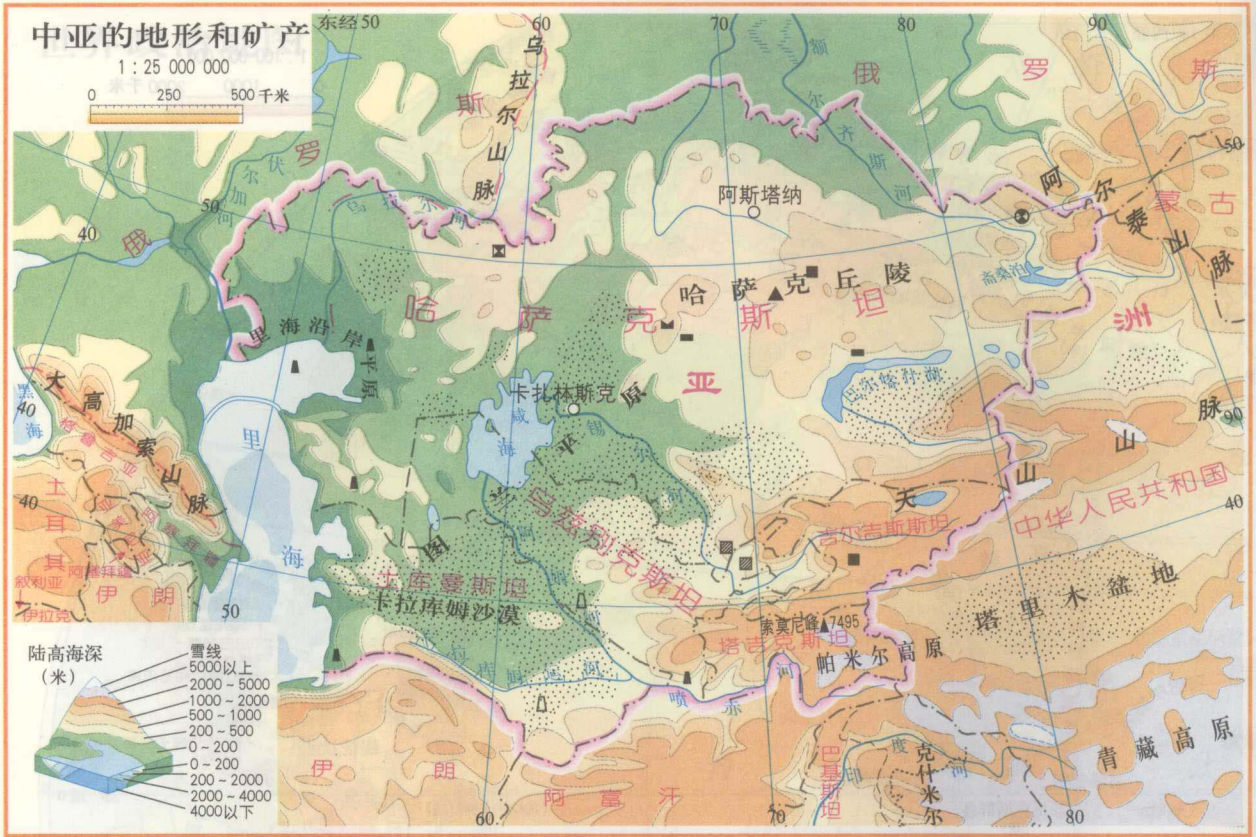
序图

世界地理图

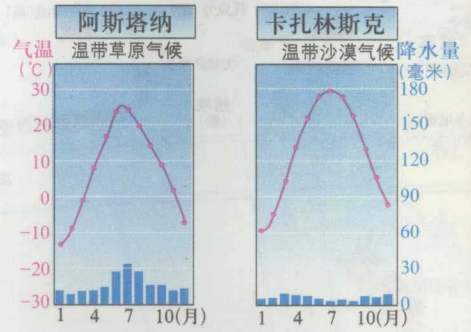
1:100,000,000



中亚



中亚在世界上的位置



中亚

中亚的国家

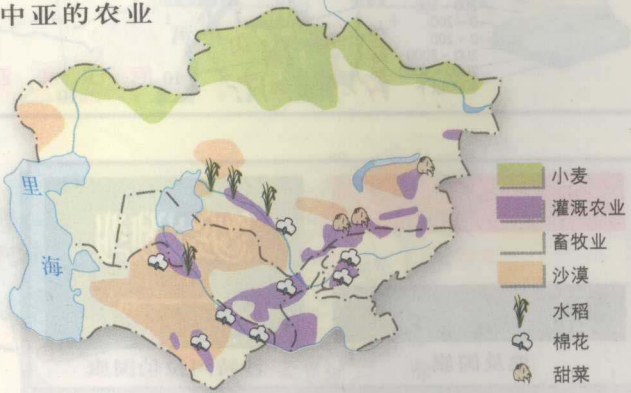
1:25 000 000

0 250 500千米



中亚的气候类型

中亚的农业

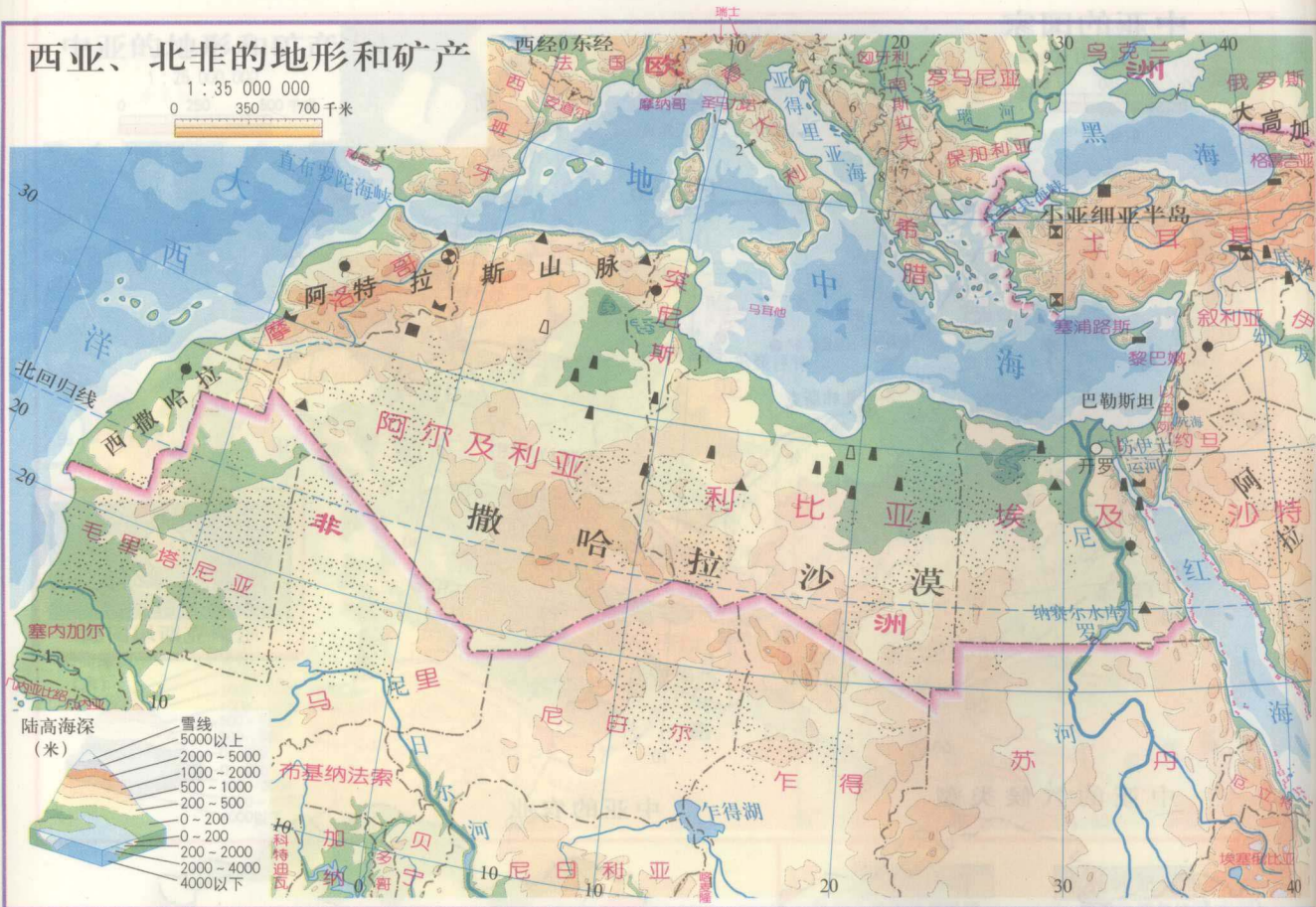


中亚的工业



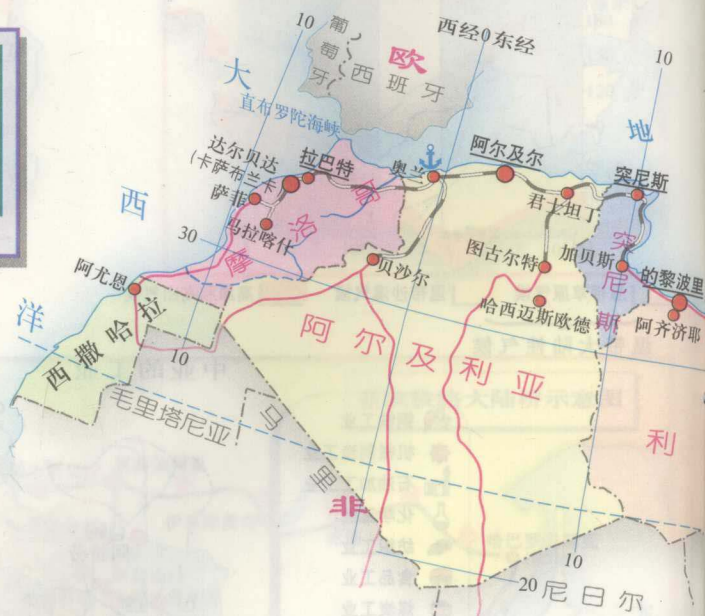
西亚和北非

西亚、北非的地形和矿产



埃及国旗

沙特阿拉伯国旗



西亚、北非的国家和地区

1:35 000 000
0 350 700千米

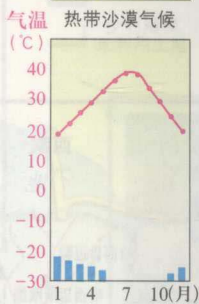


西亚和北非在世界上的位置

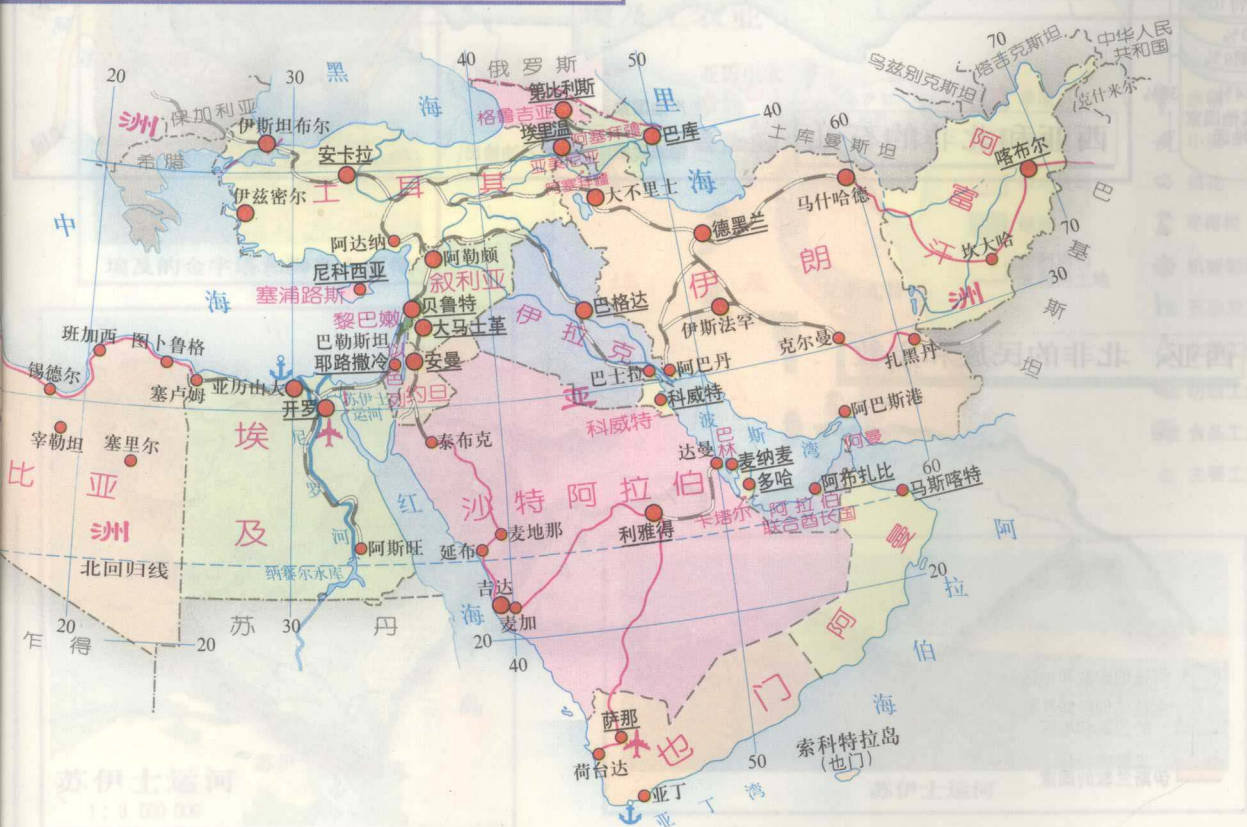
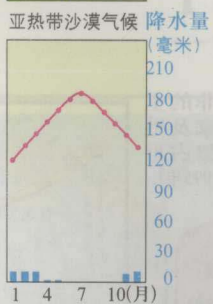
西亚和北非



利雅得



开罗

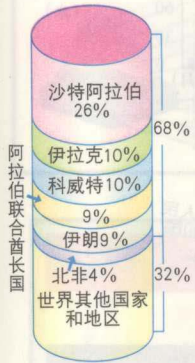


西亚和北非

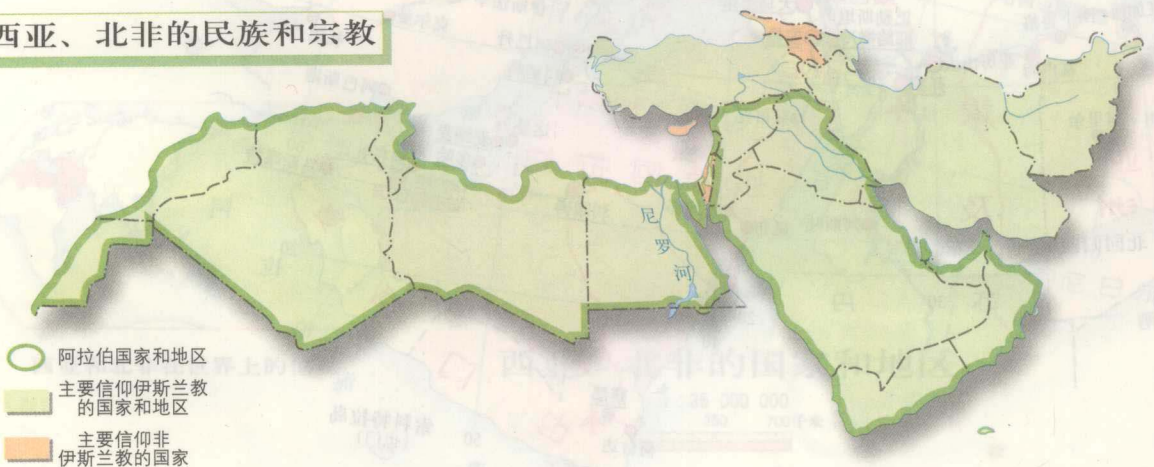
西亚、北非的畜牧业和灌溉农业



西亚和北非的主要产油国家及地区石油储量占世界的比重(1995年)




西亚、北非的民族和宗教



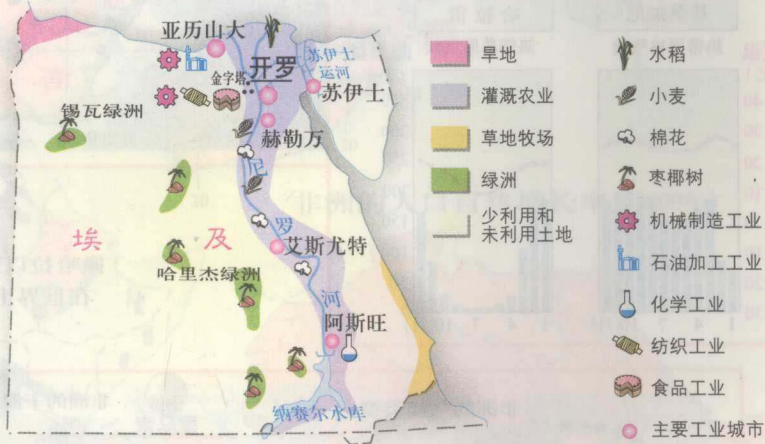
西亚和北非



沙特阿拉伯石油分布和灌溉农业

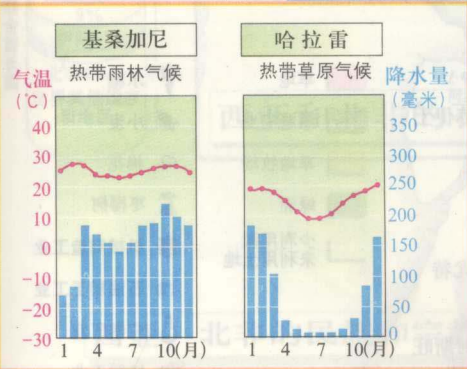
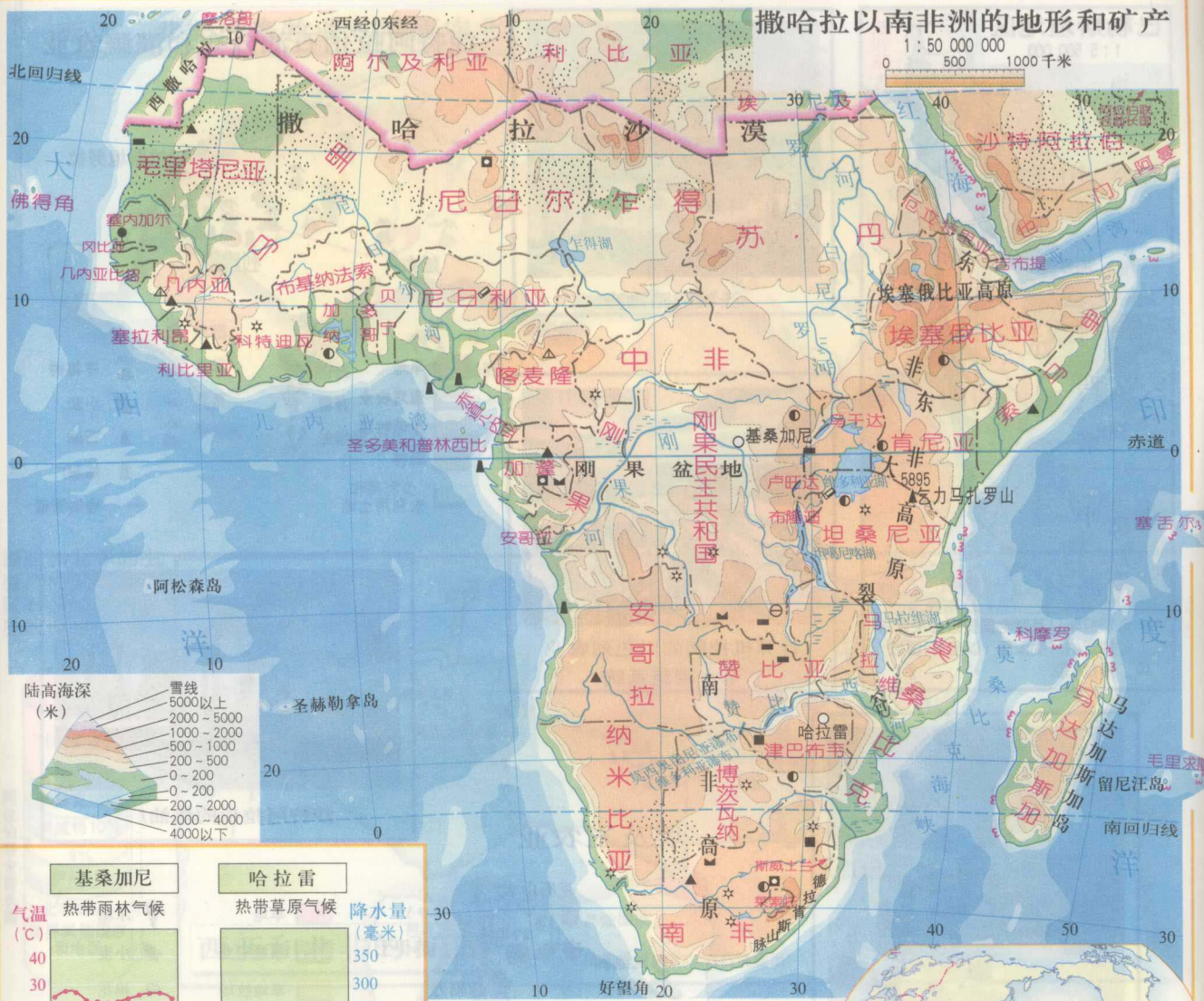


埃及工农业

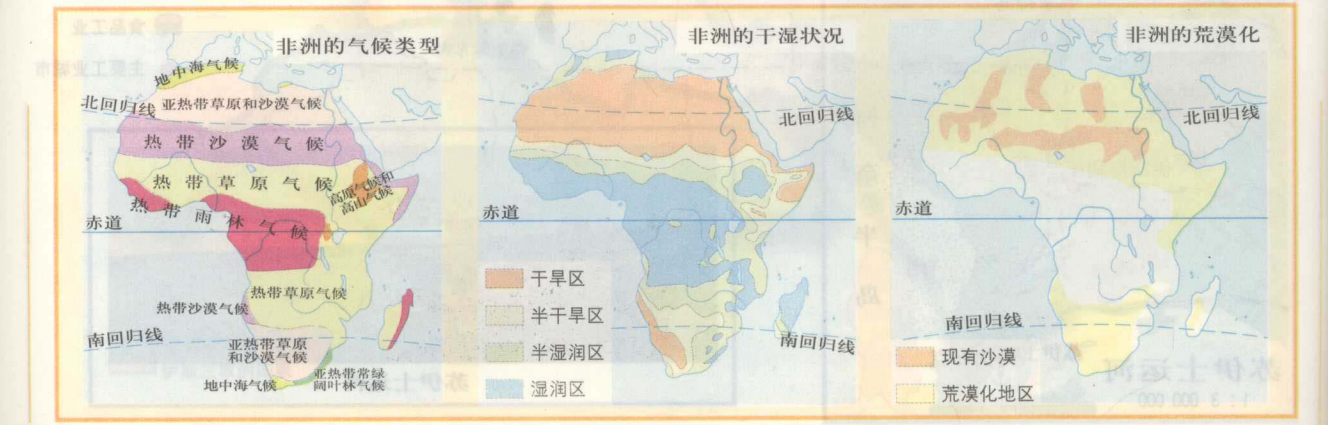


撒哈拉以南的非洲

撒哈拉以南非洲的地形和矿产

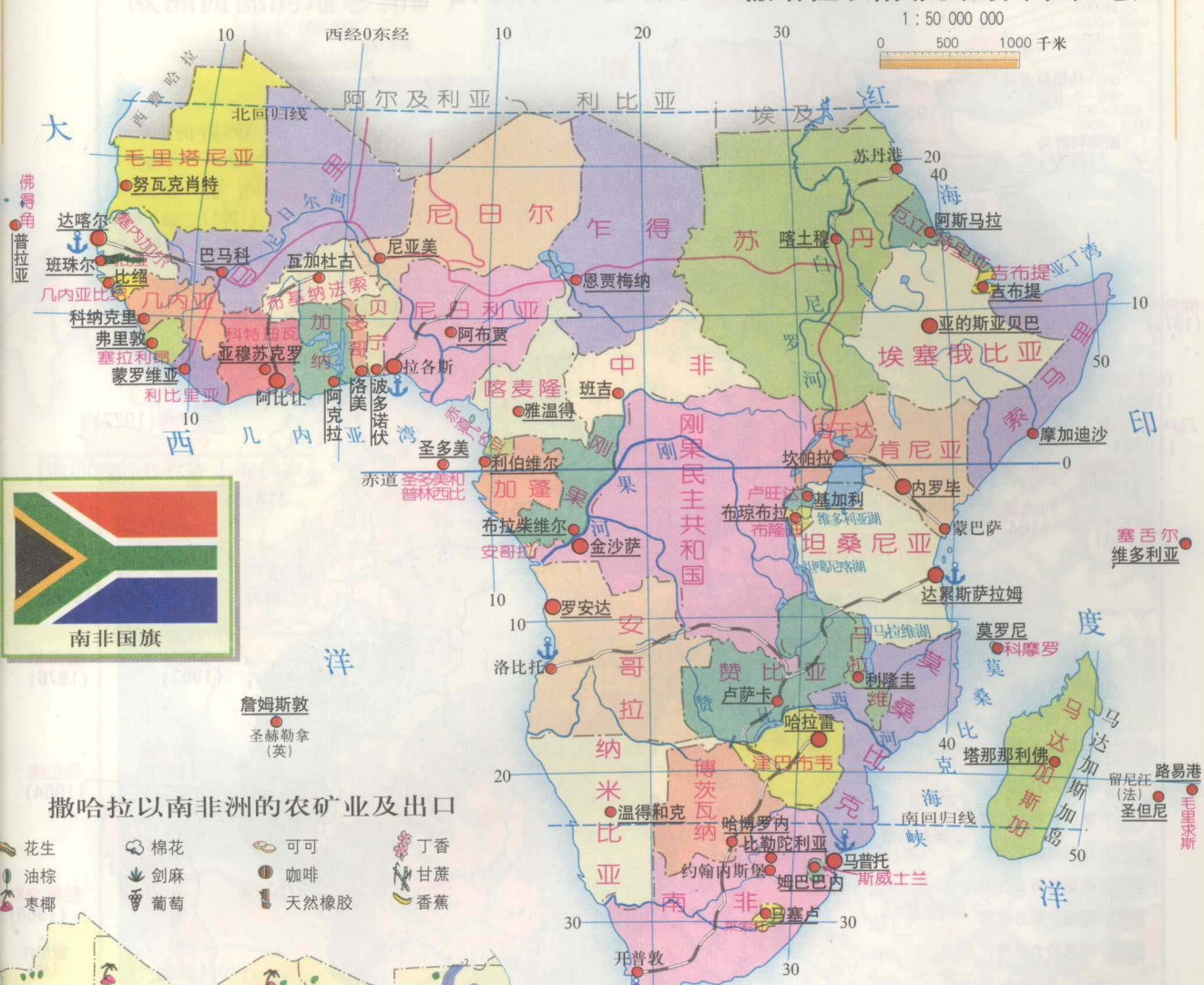


撒哈拉以南的非洲
在世界上的位置



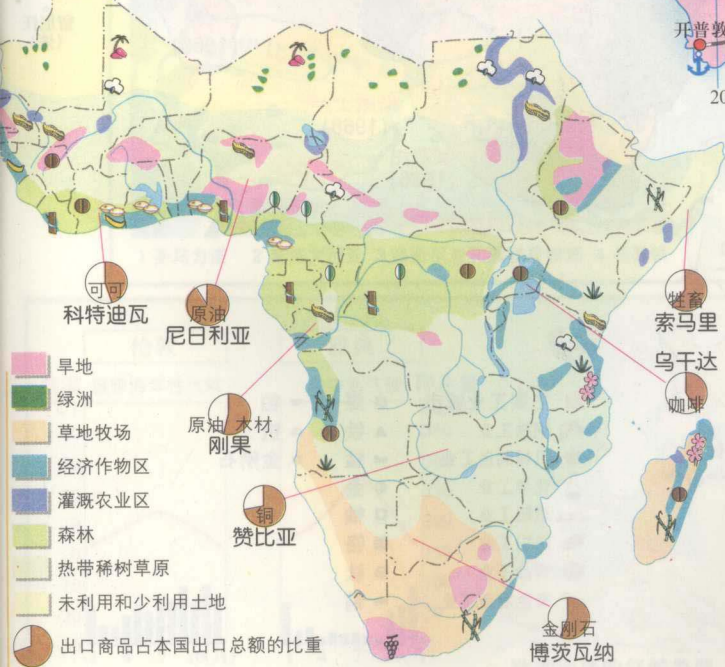
撒哈拉以南的非洲

撒哈拉以南非洲的国家和地区

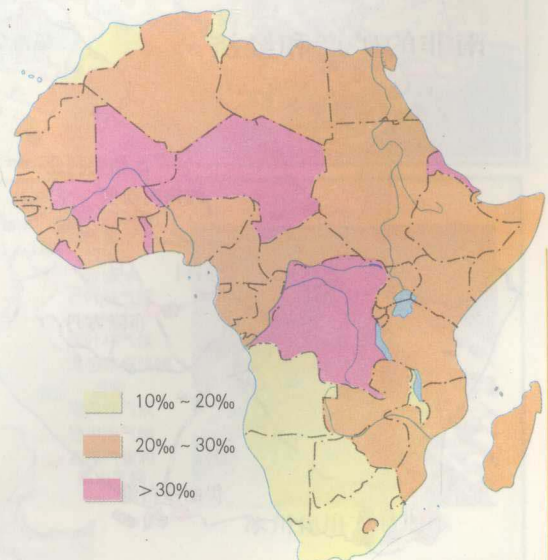


撒哈拉以南非洲的农矿业及出口

- 花生 棉花 可可 丁香
- 油棕 剑麻 咖啡 甘蔗
- 枣椰 葡萄 天然橡胶 香蕉

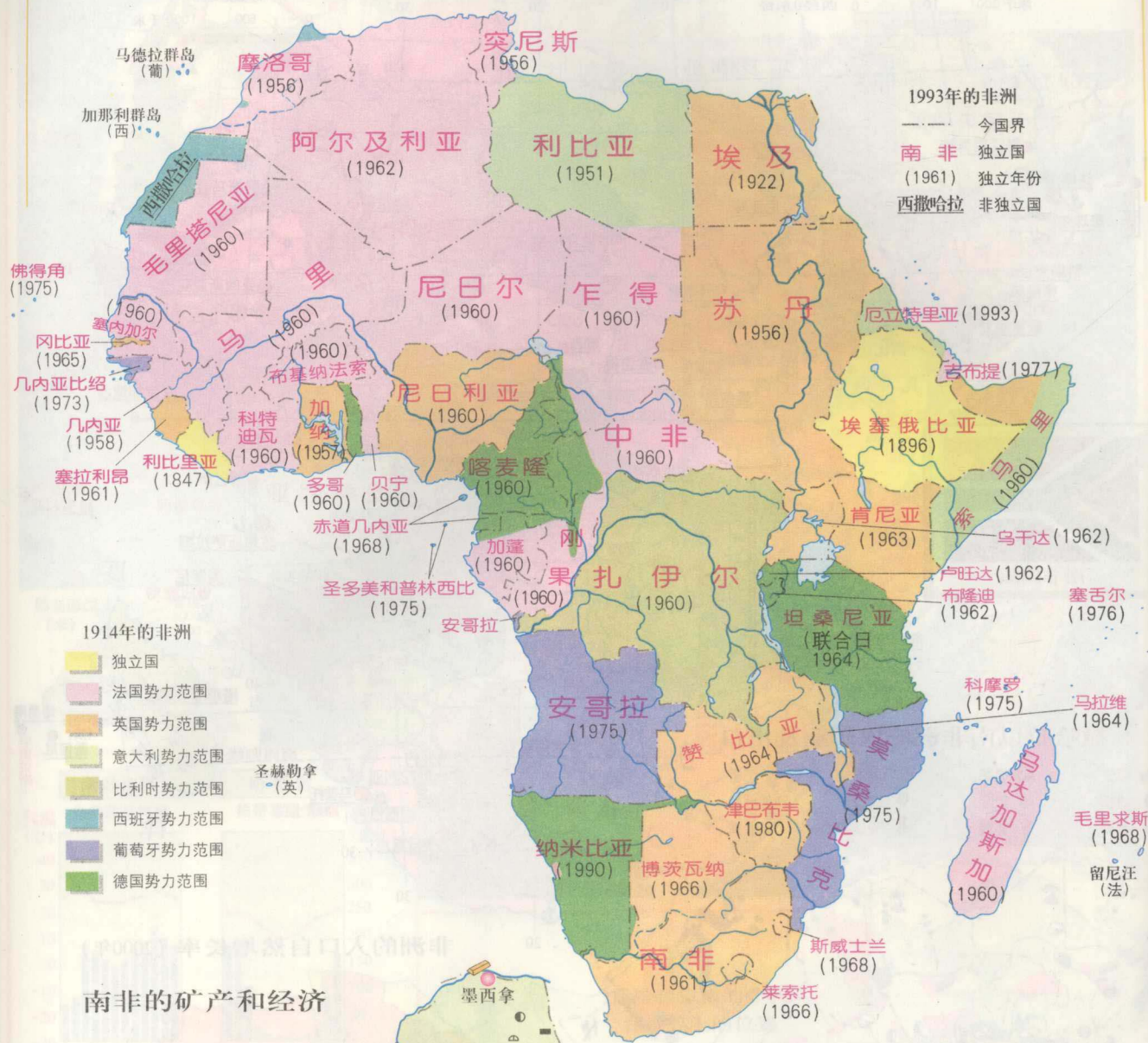


非洲的人口自然增长率 (2000年)



撒哈拉以南的非洲

非洲政治地图的变化



南非的矿产和经济

