

中共在广州湾活动史料



广东人民出版社

广东革命史料丛刊

中共在广州湾活动史料

(1926——1949)

中共湛江市委党史研究室编

广东人民出版社

粤新登字01号

责任编辑：卢 权

中共在广州湾活动史料

中共湛江市委党史研究室编

*

广东人民出版社出版发行

湛江日报社印刷厂印刷

厂址：湛江市赤坎康宁路17号

787×1092毫米 32开本 11.25印张 240,000字

1994年8月第1版 1994年8月第1次印刷


印数1—2500册

ISBN 7—218—01302—3/K·288

定价：6.00元


如发现印装质量问题，影响阅读，请与承印厂联系调换。


广州湾范围地形图。




↓ 图为一九三九年三月建立的中共广
州湾支部所在地及菜塘交通站旧址。

← 东海觉民小学旧址。






南路党组织在广州湾赤坎出版的刊物《南路堡垒》。




晨光小学旧址（现湛江市第六小学）。




↑ 图为一九四〇年五月中共南路特委在
广州湾赤坎近郊建立的半厚交通站旧址。

← 遂湾（遂溪、广州湾）联合抗日救亡
宣传工作团活动旧址——原遂溪县立第七小
学（现湛江市郊区麻章小学）。






益智中学旧址（现湛江市第一小学）。





1945年2月，中共南路特委在广州湾赤坎开办长发庄作为特委机关的主要联络站，特委领导人经常在此出入、住宿和开会。图中右起第四间为赤坎和平路39号长发庄旧址。



侵占雷州半島的日军代表渡部市藏中佐于1945年9月21日在湛江市赤坎签署投降书。



图为一九四六年三月中共南路特委在湛江市赤坎近郊建立的笃头交通站旧址。



↑ 图为一九四八年七月十日湛江袭击战中
被粤桂边区部队攻克的广东省保安第十团营地
——广荣升炮竹厂的残楼。
← 一九四九年十二月十九日，湛江市宣
告解放。图为中国人民解放军举行入城式。

↓ 湛江市解放时，解放军战士入城后
为不影响市民而露宿街头。

← 人民群众热烈欢呼湛江市解放，欢迎
解放军进城。





1950年元旦，湛江市各界隆重举行庆祝湛江解放暨元旦联欢大会。图为大会会场。

目 录

前 言	(1)
中国共产党广东省湛江市（广州湾）组织史资料	(7)
中共湛江市（广州湾）党史大事记	(40)
中共在湛江市（广州湾）的地下交通	(95)
袁塘交通站	陈以大 (119)
丰厚交通站	李家祥 (129)
笃头交通站	李树生 (137)
中共在湛江市（广州湾）的统战工作	(142)
勉七区张炎将军	《南路堡垒》社论 (159)
当前的斗争形势与工作指示	(163)
目前形势与任务的补充指示	(165)
对南路工作的批示	(166)
关于对各阶层的统线政策	(168)

关于华南党的工作问题的报告·····	方 方 (171)
三个月工作总结与今后任务·····	不 倒 (172)
一切为了抗战·····	许乃超 (175)
党的统一战线方针、政策在南 路的贯彻执行情况·····	温焯华 (179)
抓住日法矛盾、开展对陈学谈 亲法势力的统战工作·····	陈以大 (186)
湛江市民主同盟的筹建·····	黄其江 (192)
中共湛江市工委领导下的统战工作·····	黎 江 (197)
湛江市（广州湾）青年学生的抗日救亡运动	
·····	(204)
南路青年当前的紧急任务·····	杰 甫 (215)
汪派汉奸投降派对青年的进攻 与目前青年运动的斗争方向·····	光 芒 (222)
抗日救亡思想在觉民学校的传播·····	郑星燕 (231)
遂溪青抗会在广州湾的活动·····	陈其辉 (238)
“七·七”事变前后东海青年的 抗日救亡活动·····	黄明德 (242)
广州湾商会赈灾会救护队·····	廖晃欣 (245)
坪石露营与黄略反汪大会·····	王国强 (249)
益智学校的罢课斗争·····	林熙保 (252)
中共南强支部领导下的学生 抗日救亡活动·····	沈潜等 (255)
湛江袭击战 ·····	(259)

半年来的情势和斗争方针及各县

- 工作概况…………… 温焯华 (266)
- 第一次打入大城市…………… 金宗 (285)
- 新的任务…………… 叶汉生 (291)

国民党第六十二军直属部队起义…………… (299)

梁广就蒋军情况致中央并华南分局电…………… (307)

梁广就敌我情况致华中局并叶、方电…………… (309)

梁广就争取邱德明等起义致叶、方电…………… (311)

粤桂边区党委就蒋军起义经过致中央

 并转华南分局电…………… (312)

叶、方关于配合大军作战等问题

 致梁广并报中央电…………… (314)

胜利旗帜插遍边区

 进军湛江西营之役…………… 粤桂边区《人民报》(315)

国民党六二军残部在湛江起义…………… 《南方日报》(317)

党指引我投向光明…………… 邱德明 (318)

解放湛江市的战斗…………… (324)

广州湾解放…………… 《南方日报》(329)

湛江人民在黎明前的斗争…………… 周容 (330)

回忆解放湛江战斗…………… 沈以瑜 (332)

解放湛江市烈士墓碑文…………… (336)

编后记…………… (338)

前 言

(一)

湛江市旧称广州湾，位于雷州半岛的东北部。法国租借之前，广州湾本是高州府吴川县南三岛上的一个村坊。1661年（清朝康熙辛巳年），法船安菲特理德号在第二次航海来华时，遇台风而驶入广州湾避风，因船搁浅，船员们在此滞留六个月之久。他们目睹此湾湾面宽阔，水深浪静，外有东海、碇洲等岛屿环抱，是一天然良港，便私自探测水道，绘制地图，归国后将地图献给法国政府，引起了法国政府对广州湾的注意。

1898年3月（清光绪二十四年），法国政府借口英、俄、德等国在我国沿海均有租界为由，派使臣吕班向清政府递交照会，要清政府将广州湾租与法国作为停船趸煤之所。在法帝国主义的要挟下，清政府被迫答允。法帝国主义欺清政府软弱无能，得寸进尺，不待勘界和签约，1898年4月22日，竟派遣军舰“斯多噶”号、“袭击”号和“狮子”号，满载士兵，在法国远东舰队司令拉·比道里爱尔的指挥下，开到雷州府遂溪县东南沿海的要塞海头汛（现霞山海滨公园处），强行登陆，占领炮台，建筑兵营，并不断向遂溪县内地入侵，以武力扩大租界范围，但遭到遂溪人民的坚决抵抗。

1899年11月16日，清朝政府惧怕事态扩大，派广西边防提督苏元春为划界大臣，与法国水师提督高礼睿签订《广

州湾租界条约》，将原吴川县的坡头、乾塘、南三岛、碇洲岛和遂溪县属赤坎、海头港（现霞山）、太平、东海岛等地和附近港湾、海域划入租界，租期九十九年。租界范围定为北纬20度45分与21度17分，东经107度55分与108度16分之间，包括现在湛江市的赤坎、霞山、湖光、太平、东海、碇洲、南三、南二、调顺、坡头、乾塘等区镇和岛屿，面积约518平方公里，连海面积2000平方公里。法国把租借地统称为广州湾。

法军占领广州湾初期，兵营设在北挨、麻斜两地，后又西海岸的海头港设立兵营，故将东海岸的北挨、麻斜称为东营，西海岸的海头港称为西营。

法国侵略者为了加强对广州湾的统治，把它纳入法属印度支那联邦，归法国驻越南总督管辖。法国在广州湾驻有一个营的国防军（俗称“红带兵”）和由华人组成的一个营的保安队（俗称“蓝带兵”），在租界内设立行政机构。公使署（亦称公使堂）是法国在广州湾的最高行政机构，初设麻斜，继迁坡头。法广州湾公使署将租界划为四个行政区，即碇洲区、东海区、坡头区、赤坎区，区下设乡，各乡设公局，由地方人士推选华人当公局长。1911年，法广州湾公使署迁至西营，西营成为行政首府。同时，改区制为代表制，在坡头、淡水、铺仔、志满、太平、东山、三合窝等处派法代表一人治理，在赤坎和西营设市政厅，由法人分别担任市长，西营、赤坎和各繁荣圩镇仍设公局，为加强管理，后又设立广州湾总局，管辖各地公局。

第二次世界大战期间，法国贝当政府于1940年6月投降德国。日本为确保其南进计划，于1941年7月与法国签订