



环球风情 大洋洲风情

HUANQIUFENGQING NANYANGZHUYAZHOUFENGQING



王骞 编著
文昊 主编

新疆美术摄影出版社

环球风情

— 南美洲、大洋洲风情 —

王 骞 编

新疆美术摄影出版社

图书在版编目(CIP)数据

南美洲、大洋洲风情 / 王骞编著. - 乌鲁木齐 :
新疆美术摄影出版社, 2010.11
(环球风情 / 文昊主编)
ISBN 978-7-5469-1255-4

I. ①南… II. ①王… III. ①南美洲 - 概况②大洋洲
- 概况 IV. ①K977②K96

中国版本图书馆 CIP 数据核字(2010)第 210097 号

环球风情——南美洲、大洋洲风情

主 编 文 昊
编 者 王 骞
责任编辑 袁 焯
封面设计 钟灵工作室
版式设计 祝安静
出 版 新疆美术摄影出版社
地 址 乌鲁木齐市西北路 1085 号
邮 编 830000 电 话 0991-4523147
发 行 新华书店
印 刷 三河市燕华印装有限公司
开 本 710 mm × 960 mm 1/16
印 张 13
字 数 92 千字
版 次 2010 年 11 月第 1 版
印 次 2010 年 11 月第 1 次印刷
书 号 ISBN 978-7-5469-1255-4
定 价 25.80 元

目 录

南美洲概况 / 1

南美洲的名称及地理区域 / 1

南美洲的居民与自然环境 / 2

阿根廷共和国人文风情 / 8

阿根廷概况 / 8

阿根廷简史 / 12

阿根廷的风俗和禁忌 / 15

巴拉圭共和国人文风情 / 19

巴拉圭概况 / 19

巴拉圭简史 / 22

巴拉圭的风俗和禁忌 / 24

巴西联邦共和国人文风情 / 26

巴西概况 / 26

巴西简史 / 31

巴西的风俗和禁忌 / 35

玻利维亚共和国人文风情 / 39

玻利维亚概况 / 39

玻利维亚简史 / 42

玻利维亚的风俗和禁忌 / 45

厄瓜多尔人文风情 / 47

厄瓜多尔概况 / 47

厄瓜多尔简史 / 50

厄瓜多尔的风俗和禁忌 / 53

哥伦比亚共和国人文风情 / 55

哥伦比亚概况 / 55

哥伦比亚简史 / 58

哥伦比亚的风俗和禁忌 / 61

圭亚那共和国人文风情 / 64

圭亚那概况 / 64

圭亚那简史 / 65

圭亚那的风俗 / 66

秘鲁共和国人文风情 / 67

秘鲁概况 / 67

秘鲁简史 / 70

秘鲁的风俗和禁忌 / 72

苏里南共和国人文风情 / 76

苏里南概况 / 76

苏里南简史 / 79

苏里南的风俗和禁忌 / 80

委内瑞拉人文风情 / 82

委内瑞拉共和国概况 / 82

委内瑞拉简史 / 84

委内瑞拉的生活礼仪习俗 / 85

乌拉圭东岸人文风情 / 88

乌拉圭东岸共和国概况 / 88

乌拉圭东岸简史 / 92

乌拉圭东岸的风俗和禁忌 / 94

智利人文风情 / 97

智利共和国概况 / 97

智利简史 / 100

智利的风俗和禁忌 / 101

大洋洲概况 / 104

大洋洲的名称及地理区域 / 104

大洋洲的居民与自然环境 / 105

澳大利亚人文风情 / 110

澳大利亚联邦概况 / 110

澳大利亚简史 / 114

澳大利亚的风俗和禁忌 / 115

巴布亚新几内亚人文风情 / 123

巴布亚新几内亚概况 / 123

巴布亚新几内亚简史 / 125

巴布亚新几内亚的风俗和禁忌 / 127

斐济人文风情 / 133

斐济共和国概况 / 133

斐济简史 / 135

斐济的风俗和禁忌 / 136

基里巴斯人文风情 / 139

基里巴斯共和国概况 / 139

基里巴斯简史 / 139

基里巴斯的风俗和禁忌 / 140

马绍尔群岛人文风情 / 142

马绍尔群岛共和国概况 / 142

马绍尔群岛简史 / 143

马绍尔群岛的风俗和禁忌 / 144

密克罗尼西亚人文风情 / 146

密克罗尼西亚共和国概况 / 146

密克罗尼西亚的风俗和禁忌 / 146

瑙鲁人文风情 / 149

瑙鲁共和国概况 / 149

瑙鲁简史 / 149

瑙鲁的风俗和禁忌 / 151

帕劳人文风情 / 153

帕劳共和国概况 / 153

帕劳简史 / 153

帕劳的风俗和禁忌 / 155

萨摩亚人文风情 / 159

萨摩亚独立国概况 / 159

萨摩亚简史 / 162

萨摩亚的风俗和禁忌 / 164

所罗门群岛人文风情 / 167

所罗门群岛概况 / 167

所罗门群岛简史 / 169

所罗门群岛的生活风俗 / 171

汤加王国人文风情 / 173

汤加王国概况 / 173

汤加简史 / 174

汤加的风俗和禁忌 / 176

图瓦卢人文风情 / 178

图瓦卢概况 / 178

图瓦卢简史 / 180

图瓦卢的风俗和禁忌 / 181

新西兰人文风情 / 183

新西兰概况 / 183

新西兰简史 / 188

新西兰的风俗和禁忌 / 189

参考文献 / 198

南美洲概况

南美洲的名称及地理区域


南美洲的名称

南美洲名称为南亚美利加洲,简称南美洲。

南美洲的位置及范围

南美洲位于西半球的南部,东濒大西洋,西临太平洋,北滨加勒比海,南隔德雷克海峡与南极洲相望。一般以巴拿马运河为界同北美洲相分。

南美洲的范围:大陆东至布朗库角(西经 34 度 46 分,南纬 7 度 09



安第斯山脉

分),南至弗罗厄德角(西经 71 度 18 分,南纬 53 度 54 分),西至帕里尼亚斯角(西经 81 度 20 分,南纬 4 度 41 分),北至加伊纳斯角(西经 71 度 40 分,北纬 12 度 28 分)。

南美洲的面积

南美洲的面积:约 1797 万平方千米(包括附近岛屿),约占世界陆地总面积的 12%。

南美洲地理区域

从地理区域上划分为:南美北部诸国,包括圭亚那、苏里南、法属圭亚那、委内瑞拉和哥伦比亚。安第斯山地中段诸国,包括厄瓜多尔、秘鲁和玻利维亚。南美南部诸国,包括智利、阿根廷、乌拉圭和巴拉圭。南美东部国家巴西,面积约占大陆总面积的一半。

南美洲的居民与自然环境

南美洲的居民

居 民

南美洲的人口为 3.3 亿,约占世界总人口的 5.6%。人口分布不平衡,西北部和东部沿海一带人口稠密,广大的亚马逊平原是世界人口密度最小的地区之一,每平方千米不到一人。人口分布的另一特点是人口高度集中在少数大城市。

民 族

南美洲民族成分比较复杂,有印第安人、白人、黑人及各种不同的混血型,其中以印欧混血型最多。在近 3 亿人口中,白人最多,其次是印欧混血型和印第安人,黑人最少。

语 言

印第安人用印第安语,巴西的官方语言为葡萄牙语,法属圭亚那官方语言为法语,圭亚那官方语言为英语,苏里南官方语言为荷兰语,其

他国家均以西班牙语为官方语言。

宗 教

居民绝大多数信天主教,少数信基督教。

南美洲的自然环境

海岸线与地形

海岸线:大陆海岸线长约 2.9 万千米,比较平直,多为与山脉走向一致的侵蚀海岸。缺少大半岛和大海湾。岛屿也不多,主要分布在大陆南部沿海地区。

地形:南美洲大陆地形可分为三个南北向纵列带。西部为狭长的安第斯山,东部为波状起伏的高原,中部为广阔平坦的平原低地。南美洲海拔 300 米以下的平原约占全洲面积的 60%,海拔 300~1000 米之间的



巴西高原

高原、丘陵和山地约占全洲面积的 33%，海拔 3 000 米以上的高原和山地约占全洲面积的 7%。全洲平均海拔 600 米。安第斯山脉由几条平行山岭组成，山体最宽处达 400 千米，全长约 9000 千米，大部分在海拔 3000 米以上，是世界上最长的山脉，也是世界最高大的山系之一。安第斯山脉有不少高峰在海拔 6000 米以上，其中阿空加瓜山海拔 6960 米，是南美洲最高峰。南美洲东部有宽广的巴西高原、圭亚那高原，其中巴西高原面积 500 多万平方千米，为世界上面积最大的高原。南部则有巴塔哥尼亚高原。南美洲平原自北而南有奥里诺科平原、亚马逊平原和拉普拉塔平原。其中亚马逊平原面积约 560 万平方千米，是世界上面积最大的冲积平原，地形坦荡，海拔多在 200 米以下。

火山与地震

南美洲是世界上火山较多、地震频繁且多强烈地震的一个洲。科迪勒拉山系是太平洋东岸火山带的主要组成部分，安第斯山脉北段有 16 座活火山，南段有 30 多座活火山。尤耶亚科火山海拔 6723 米，是世界上较高的活火山。地震以太平洋沿岸地区最为频繁。

气候

南美洲大部分地区属热带雨林和热带草原气候。气候特点是温暖湿润，以热带为主，大陆性不显著。全洲除山地外，冬季最冷月的平均气温均在 0℃ 以上，占大陆主要部分的热带地区，平均气温超过 20℃。冬季远比北美洲暖和。

大部分地区夏季最热月平均气温介于 26~28℃ 之间，远不及非洲和澳大利亚大陆的热带地区炎热。南美洲各地气温的年较差较小，不像亚洲、北美洲那样变化剧烈。全洲降水充沛，年降水量在 1000 毫米以上的

地区约占全洲面积的 70%以上,为各洲中沙漠面积较小的一洲。

水 系

南美洲水系以科迪勒拉山系的安第斯山为分水岭,东西分属于大西洋水系和太平洋水系。太平洋水系源短流急,且多独流入海。大西洋水系的河流大多源远流长、支流众多、水量丰富、流域面积广。其中,亚马逊河是世界上最长、流域面积最广、流量最大的河流之一,其支流超过 1000 千米的有 20 多条。南美洲水系内流水域很小,内流河主要分布在南美西中部的荒漠高原和阿根廷的西北部。南美洲除最南部外,河流终年不冻。南美洲多瀑布,安赫尔



安赫尔瀑布

瀑布落差达 979 米,为世界落差最大的瀑布。南美洲湖泊不多,安第斯山区的荒漠高原地区多构造湖,如的的喀喀湖、波波湖等;南部巴塔哥尼亚高原区多冰川湖;内流区多内陆盐沼。南美洲西北部的马拉开波湖是最大的湖泊。

南美洲的自然资源


矿产资源

矿物资源尚未很好勘探,目前已知现代化工业中所需要的 20 多种最重要的矿物原料大部分都有,且储量丰富。委内瑞拉的石油储量、巴西的铁矿储量居世界前列;天然气主要分布在委内瑞拉和阿根廷;煤主

要分布在哥伦比亚和巴西；铝土矿主要分布在苏里南；铜矿的金属储量在 1 亿吨以上，居各洲首位，智利的铜储量居世界第二位，秘鲁居第四位；铋、锑、银、硝石、铍和硫黄储量均居各洲前列；锡、锰、汞、铂、锂、铀、钒、锆、钽、金刚石等矿产也很丰富。

森林资源

森林面积约 9.2 亿公顷，占全洲总面积的 50% 以上，约占世界森林总面积的 23%，盛产红木、檀香木、铁树、木棉树、巴西木、香膏木、花梨木等贵重林木。草原面积约 4.4 亿公顷，约占全洲总面积的 25%，占世界草原总面积的 14% 多。



南美洲——伊瓜苏大瀑布(世界上最宽的瀑布)

水力资源

水力蕴藏量估计为 4.7 亿千瓦,约占世界水力蕴藏量的 16.9%;已开发的水力资源为 560 万千瓦,约占世界水力资源总开发量的 3.6%。

渔 业

智利北部沿海和巴西东南部沿海盛产金枪鱼,秘鲁沿海盛产鱼,智利沿海盛产沙丁鱼,鳕鱼和鲸。此外,巴西、阿根廷沿海还盛产鲈、鲑、鳗、鲭、鳕等鱼类。秘鲁沿海和巴西沿海为南美洲两大渔场。

阿根廷共和国人文风情

阿根廷概况

地理位置及气候

阿根廷地处南美洲东南部,东濒大西洋,南与南极洲隔海相望,北临玻利维亚、巴拉圭,西傍智利,东北与乌拉圭、巴西接壤。如果按地理学界“水半球”与“陆半球”的分类标准(以法国卢瓦尔河河口为中心的一半集中了绝大多数陆地,故称“陆半球”,而以太平洋中安蒂波迪斯群岛为中心的另一半 90%为海洋,故称“水半球”),阿根廷就是为数极少的“水半球”国家的主要成员。

人口、语言及宗教

阿根廷的面积为 376 万平方千米。人口为 3540 万人(1997 年)。通用西班牙语。欧洲人占 85%。信仰天主教和基督教新教。


首都——布宜诺斯艾利斯

阿根廷首都和政治、经济、文化中心,享有“南美洲巴黎”的盛名。在西班牙语中意为“好空气”。它东临拉普拉塔河,西靠“世界粮仓”潘帕斯大草原,风景秀美,气候宜人。海拔 25 米,地处南回归线以南,气候温暖,终年无雪。年平均气温 16.6℃左右。四季温差不大。年平均降水量

为 950 毫米。布宜诺斯艾利斯面积约 200 平方千米,人口近 300 万,若包括郊区,面积达 4326 平方千米,人口则有 1383 万人(2001 年)。

16 世纪前,这里居住着印第安部落。1536 年 1 月,西班牙宫廷大臣佩德罗·德·门多萨率领 1500 人组成的探险队到达拉普拉塔汀入海口木在河西岸,在河西岸潘帕斯草原的一个高地上建立居民点,并以水手保护神“圣玛丽亚·布宜诺斯艾利斯”的名字命名。布宜诺斯艾利斯由此得名。1880 年正式被定为首都。

布市享有“南美巴黎”的美誉。市内以街心公园、广场和纪念碑众多而著名。议会大厦前的议会广场,有纪念 1813 年制宪大会和 1816 年议会的“两议会纪念碑”,碑顶上手持花束的铜塑像是共和国的象征。其他各种青铜雕像和白石雕像难以胜计。城市建筑多受欧洲文化影响,至今



科隆大剧院——阿根廷首都著名建筑