

Global Scenery Collections

世界風華館 系列


見證地球的滄桑巨變 感悟自然的神奇華美



中南·西南


中國國家地理

〔黃金典藏版〕



《中國國家地理》編輯委員會 編著

中國國家地理： 中南、西南



作者 《中國國家地理》編輯委員會

發行人 林敬彬
主編 楊安瑜
編輯 吳瑞銀
內頁編排 Zoe Chen
封面構成 Zoe Chen

出版發行 大旗出版 行政院新聞局北市業字第1688號
大都會文化事業有限公司
110台北市信義區基隆路一段432號4樓之9
讀者服務專線：(02) 27235216
讀者服務傳真：(02) 27235220
電子郵件信箱：metro@ms21.hinet.net
網址：www.metrobook.com.tw

郵政劃撥 14050529 大都會文化事業有限公司
出版日期 2009年1月初版一刷
定價 250元

ISBN 978-957-8219-82-3
書號 Image-05

Metropolitan Culture Enterprise Co., Ltd
4F-9, Double Hero Bldg., 432, Keelung Rd., Sec. 1,
Taipei 110, Taiwan
Tel: +886-2-2723-5216 Fax: +886-2-2723-5220
E-mail: metro@ms21.hinet.net
Web-site: www.metrobook.com.tw

版權所有·翻印必究

◎本書由吉林出版集團有限責任公司授權繁體字版之出版發行

◎本書如有缺頁、破損、裝訂錯誤，請寄回本公司更換

Print in Taiwan. All rights reserved.



國家圖書館出版品預行編目資料

中國國家地理：中南、西南 / 《中國國家地理》
編輯委員會 編著。— 初版。— 臺北市：大旗出版
：大都會文化發行，2009. 1
面；公分 —（世界風華館；05）
ISBN 978-957-8219-82-3（平裝）

1. 中國地理 2. 通俗作品

660


97024405


中國國家地理

(黃金典藏版)

中南、西南







前言



FOREWORD

數萬年的滄海桑田譜寫出中華大地壯美的地理詩篇；數千年的繁衍生息激蕩出華夏文明恢弘的歷史圖卷。

冰雪長白山冷峻孤傲，卻以雄渾、博大的胸懷撫慰著世代的文明與哀愁；靈秀的西子湖嬌媚柔美，卻承載著水鄉兒女亙古的夢想與期盼。赤焰如火的塔克拉瑪干沙漠染紅天際，勾勒出無法逾越的生命禁區；古色古香的吊腳樓臨水而立，默默守候著鳳凰古城的絕世風華。三亞海濱遙處海南島最南端，椰林樹影、碧海藍天，宛若夢幻中的天堂……

本套書——《中國國家地理》（黃金典藏版），將中國分為華北、華東、東北、西北、中南、西南、港澳七大部分，內容涵蓋行政區劃、人口、民族、歷史文化、地貌、氣候、經濟和旅遊地理等各個層面。近2000幅精美絕倫的圖片和靈動流暢的文字相輔相成，將中國地理的秀美與壯闊濃縮到極至。這是一套傳遞地理哲學、追求科學精神的書，一套獻給熱愛生活、喜歡地理的讀者的普及讀物，也是一套講述自然和人文故事的圖書。由衷希望此書可以使每一位讀者打開心窗，感受陽光下的另一番天地，體味一份純粹與閱讀有關的樂趣。

中南



10 河南



10 | 行政區劃

鄭州市／洛陽市／開封市

12 | 人口、民族

12 | 歷史文化

裴李崗文化形成／大河村遺址／殷墟

13 | 地貌

桐柏山／伏牛山／南陽盆地

15 | 水系

三門峽／潁河

16 | 氣候

17 | 自然資源

鉬／華中山楂／金雕／獼猴

18 | 經濟

農業／工業／交通

19 | 旅遊地理

嵩山／中嶽廟／嵩陽書院／龍門石窟／嵩嶽寺塔／
王屋山／雲台山風景區／山陝會館／白馬寺／關林
／相國寺



24 湖北



24 | 行政區劃

武漢市／荊州市／宜昌市

25 | 人口、民族

26 | 歷史文化

諸葛亮出山／茶聖陸羽／武昌起義

27 | 地貌

大別山／江漢平原

28 | 水系

洪湖／清江

29 | 氣候

29 | 自然資源

珙桐／水杉／白冠長尾雉／大鯢

31 | 經濟


農業／工業／交通

32 | 旅遊地理

神農架／明顯陵／曾侯乙墓／荊州古城／歸元寺
／武漢長江大橋／黃鶴樓

36 | 武當山





38 湖南

38 | 行政區劃

長沙市／岳陽市／瀏陽市

39 | 人口、民族

土家族

40 | 歷史文化

馬王堆漢墓／蔡倫／毛澤東

41 | 地貌

武陵山／雪峰山

43 | 水系

湘江／洞庭湖

44 | 氣候

45 | 自然資源

斑竹／金錢松／紅花木蓮／白鱘豚／穿山甲／華南虎

47 | 經濟

農業／工業／交通

49 | 旅遊地理

岳陽樓／九疑山／衡山／武陵源／猛峒河

52 | 鳳凰古城

54 廣東

54 | 行政區劃

廣州市／深圳市／珠海市

56 | 人口、民族

客家

56 | 歷史文化

六祖創南宗／海上絲綢之路／冼夫人／孫中山

59 | 地貌

雷州半島／珠江三角洲／丹霞地貌

61 | 水系

珠江

62 | 氣候

颱風

63 | 自然資源

增城掛綠荔枝／觀光木／南方紅豆杉／金錢豹／海馬／眼鏡蛇／水鹿

65 | 經濟

農業／工業／交通

67 | 旅遊地理

開平碉樓／斑石／肇慶星湖／虎門炮台／光孝寺／南越王墓／陳家祠

72 廣西

72 | 行政區劃

南寧市／桂林市／柳州市

73 | 人口、民族

瑤族／京族／壯族／僮佬族

75 | 歷史文化

史祿開鑿靈渠／柳宗元／瓦氏夫人／金田村起義

77 | 地貌

十萬大山／大瑤山

78 | 水系

鬱江／紅水河

79 | 氣候

79 | 自然資源

金花茶／瑤山鱷蜥／黑葉猴／白頭葉猴

80 | 經濟

農業／工業／交通

82 | 旅遊地理

陽朔／花橋／經略台真武閣／黃姚古鎮

86 | 桂林灘江



88 海南

88 | 行政區劃

海口市／三亞市

89 | 人口、民族

黎族

90 | 歷史文化

海瑞

91 | 地貌

五指山/南沙群島

94 | 水系

萬泉河/百花嶺

95 | 氣候

95 | 自然資源

見血封喉樹/石斑魚/孔雀雉/海南坡鹿

96 | 經濟

農業/工業/交通

97 | 旅遊地理

天涯海角/亞龍灣/東郊椰林/白石嶺/南灣猴島

100 | 熱帶海底世界

西南

104 重慶

104 | 行政區劃

渝中區/涪陵區/江津區/萬州區

106 | 人口、民族

106 | 歷史文化

白帝城托孤/釣魚城保衛戰/重慶談判

108 | 地貌

小寨天坑/天井峽地縫

109 | 水系

嘉陵江/磨灘瀑布

110 | 氣候

110 | 自然資源

紅腹錦雞

111 | 經濟

農業/工業/交通

112 | 旅遊地理

豐都鬼城/芙蓉洞/大足石刻/嘉陵江小三峽/
三峽棧道/懸棺

118 | 三峽

120

四川

120 | 行政區劃

成都市/廣元市/自貢市/攀枝花市

121 | 人口、民族

羌族

122 | 歷史文化

三星堆/李冰修築都江堰/湖廣填四川

123 | 地貌

四川盆地/貢嘎山/四姑娘山

126 | 水系

岷江/大渡河

126 | 氣候

127 | 自然資源

獼皮杜鵑/小熊貓/大熊貓

128 | 經濟

農業/工業/交通

129 | 旅遊地理

黃龍/樂山大佛/峨眉山/蜀南竹海/青城山/理塘/
稻城

136 | 九寨溝

138

貴州

138 | 行政區劃

貴陽市/遵義市/安順市

140 | 人口、民族

苗族/布依族/侗族

141 | 歷史文化

雛文化/奢香/陽明心學的開創/遵義會議

143 | 地貌

大婁山/烏蒙山

144 | 水系

烏江/草海

144 | 氣候

145 | 自然資源

灰鶴/馬尾樹/黑頸鶴/黔金絲猴



146 | 經濟

農業／工業／交通

148 | 旅遊地理

梵淨山／黔靈山／織金洞／天星橋／文昌閣／安順龍宮

152 | 黃果樹瀑布群



154

雲南



154 | 行政區劃

昆明市／大理市／楚雄市

155 | 人口、民族

彝族／白族／哈尼族／傣族／怒族／傣族／拉祜族／納西族

159 | 歷史文化

元謀人／天寶戰爭

160 | 地貌

梅里雪山／哀牢山

161 | 水系

滇池／金沙江

162 | 氣候

163 | 自然資源

砵碧蓮／蜂猴／望天樹／鐵樹／亞洲象／綠孔雀／滇金絲猴

164 | 經濟

農業／工業／交通

165 | 旅遊地理

崇聖寺／蝴蝶泉／石林風景區／燕子洞／西雙版納／蒼山洱海／麗江古城／玉龍雪山

170 | 香格里拉

172

西藏



172 | 行政區劃

拉薩市／日喀則市

173 | 人口、民族

藏族／門巴族／珞巴族

174 | 歷史文化

松贊干布／唐蕃和親／唐蕃會盟／五世達賴喇嘛

176 | 地貌

喜馬拉雅山脈／岡底斯山脈／珠穆朗瑪峰（聖母峰）／橫斷山脈／唐古喇山脈

180 | 水系

雅魯藏布江／納木錯／瑪旁雍錯

182 | 氣候

182 | 自然資源

銘鐵礦／羊八井「地熱博物館」／黃花杓蘭／苞葉雪蓮／犛牛／藏羚羊



184 | 經濟


農業／工業／交通

186 | 旅遊地理

布達拉宮／大昭寺／哲蚌寺／甘丹寺／札什倫布寺／色拉寺／白居寺壁畫







中南

中南

河南



行政區劃

河南省簡稱豫。因歷代轄境大部分在黃河以南，故名「河南」；古代居九州之中，又有「中州」、「中原」之稱，是華夏民族的發祥地之一。省境介於東經 $110^{\circ} 21' \sim 116^{\circ} 39'$ 、北緯 $31^{\circ} 23' \sim 36^{\circ} 22'$ 之間。河南地處黃河中下游，周邊與山西、河北、山東、安徽、湖北、陝西等6省接壤。面積16萬多平方公里，轄17個地級市和1個省直轄縣級單位。省會鄭州市。

鄭州市

鄭州市為河南省省會。位於省境中部偏北，黃河南側。面積7446平方公里，轄6區1縣，代管5個縣級市。全市有人口724.3萬，以漢族人數居多，還有回、滿、壯、蒙古、朝鮮等42個少數民族。西周時鄭州古地為管國，春秋為管邑，屬鄭。1948年置鄭州市，屬河南省轄市。1954年河南省人民政府由開封市遷駐鄭州市。全市地貌由西向東遞次為高山山地、低山、黃土丘陵、山前平原、黃河沖積平原。鄭州市屬暖溫帶亞濕潤氣候。礦藏有煤、鋁礬土、鐵、耐火黏土、石棉等。工業以輕紡工業為主。農業主要生產小麥、大豆、花生等。鄭州的特產主要有金銀花、大棗、黃河鯉魚等。鄭州是中國的鐵路交通樞紐之一，京廣、隴海兩鐵路在此交會，京深高速公路、107國道、310國道交會過境。市內名勝古蹟較多，著名的有少林寺、石窟寺、嵩山、黃河遊覽區等。

洛陽市

洛陽市簡稱洛，河南省轄市，歷史文化名城，中國七大古都之一。洛陽市位於省境西



洛陽牡丹。



✦ 位於開封市中山路北段的宋都御街是一條仿宋商業街，是來開封旅遊購物的好去處。街北端的樊樓，相傳曾為宋徽宗與李師師的幽會之所，目前已開闢為仿宋遊樂中心。

候。市內工業主要有毛紡、日用化工等。農業以生產小麥、棉花為主。開封市內的名勝及紀念地有相國寺、鐵塔、龍亭大殿、禹王台、山陝甘會館。歷史名人有秦國大臣尉繚，秦末農民起義軍首領張耳、陳餘，東漢經學家鄭興、鄭眾，北魏書法家鄭道召等。



✦ 開封鐵塔。

部，地處豫西盆地。面積15208平方公里，轄6區8縣，代管1個縣級市。人口646萬。東周、東漢、三國魏、西晉、北魏和後梁等先後定都於此，建都時間長達934年，是中國歷史上建都時間最長的城市。東漢、魏、晉、隋、唐時這裡是中國乃至全亞洲的經濟、文化中心，又是中國佛學、理學、經學興盛之地，五代以後逐漸衰落。1955年設洛陽市。境內主要河流有黃河、洛河、伊河、澗河、汝河等。洛陽市屬暖溫帶季風氣候。市內主要礦藏有煤、黃鐵、鋁礬土、石灰石、石英、金、銅、鉬、鎢、鉛等。工業以機械工業為主體。農業以生產小麥、棉花、蘋果為主。牡丹為洛陽市市花，自古有「洛陽牡丹甲天下」之說。市內的風景遊覽地有王城

公園、牡丹公園、白雲山、花果山等。

開封市

開封市簡稱汴，河南省轄市，中國七大古都之一。位於省境東部，面積6444平方公里，轄5區5縣。全市人口480萬，以漢族居多，有回、滿、蒙古等21個少數民族。開封一名始於春秋時期，鄭莊公在今開封城南築倉城，取開拓封疆之意，距今已有2700餘年。因開封地理位置優越，水陸交通便利，戰國魏，五代梁、晉、漢、周，北宋及金朝均建都於此，有「七朝古都」之稱。開封地處黃河沖積扇，地勢由西北向東南傾斜。市內主要河流有黃河、賈魯河、渦河、惠濟河。開封氣候濕潤，四季分明，屬暖溫帶大陸性季風氣

人口、民族

河南歷史上就是人口分布較為稠密的地區之一。中華人民共和國成立以來，河南全省人口占全國總人口的比例大體保持在7.3%左右。據統計，河南省人口總數為9820萬人（2006），高居全國第一位。從人口統計資料看，河南的人口密度每平方公里在500人以上，是全國平均人口密度的4倍以上，僅低於上海、北京、天津、江蘇和山東，居全國第六位。河南全省人口主要分布在平原、盆地、河流兩岸和交通沿線兩側，山地、丘陵地區則地廣人稀。隨著外出人口的增多，偏僻山區人口逐漸減少，甚至無人居住。全省人口除漢族外，還有回、蒙古、滿、朝鮮、壯等42個少數民族。少數民族人數不多，但分布較廣，如回族分布遍及全省百餘縣市，滿、蒙古、朝鮮等少數民族多分布在鐵路沿線城市。



裴李崗刻符石柄形器。

豫北女紅文化

豫北（指河南省黃河以北的安陽、焦作、鶴壁、濮陽、新鄉和洛源六個市）自古以來就把女紅作為衡量女子德、才的標準，男子擇偶，婆婆擇媳，目光都集中在纖細的十指之間。女孩子長到七八歲，就開始學習女紅。新房的門簾、帳沿、床圍、被子、枕套、嫁衣、繡鞋等一切結婚用品，都是婦女用雙手繡出來的。這些繡品表現了吉祥美好、子孫繁衍的永恆主題。這些細膩、多情、多意的繡品，始終延續著華夏民族的信仰。



大河村仰韶文化遺址出土的陶碗。

歷史文化

河南先民在中原這塊古老的土地上繁衍生息，他們在與大自然對抗的同時，也創造了光輝燦爛的中國古代文化，為後人留下了豐厚的文化遺產。中州大地上遺存的古城廓、古陵墓、古建築、古石刻星羅棋布。這些優秀的古代文化遺存，猶如鑲嵌在中州大地上的一顆顆璀璨的明珠，折射出中華民族古代文明的光彩。中原是一座真正的華夏民族歷史的博物館，在這片古老的土地上有距今約有8000年歷史的新鄭裴李崗原始聚落遺址和具有五六千年歷史的澗池仰韶村文化遺址及鄭州大河村文化遺址。河南的先民在創造了物質和精神財富的同時，也形成了淳樸的民風民俗。

裴李崗文化形成

裴李崗文化於1977年在河南新鄭的裴李崗發現，是目

前所知的華北地區最早的新石器文化。主要分布在河南中部地帶，以裴李崗出土文物為代

大河村遺址

大河村遺址位於鄭州市北12公里處，於1964年秋發現，

面積約有30萬平方公尺。1972年～1980年鄭州博物館曾進行11次發掘，發現了大量墓葬、灰坑、房基等遺跡和遺物。從發掘的資料看，這是一處中原地區仰紹文化的典型遺址，規模龐大，發展序列完整。其文化層深達4公尺～7公尺，最引人注目的是居住房屋的留存。其中一號房基的牆壁高達1公

尺，為目前國內該時期房基中所僅有。大河村遺址距今已約5000年，屬新石器時代仰紹文化晚期。出土的文物主要有紅陶黑彩、白衣彩陶。彩陶片上描有各種天文圖像，如太陽紋、月亮紋、日珥紋等。這一發現，對研究仰紹文化的農業與古代天文學的關係具有重要意義。



✦ 仰紹文化白衣彩陶鉢。

殷墟

殷墟位於安陽市西北約2公里處，西元前14世紀盤庚遷都於此，稱殷。周滅殷後，這裡漸趨荒蕪，故稱殷墟。殷墟於1928年開始科學發掘，總面積約有24平方公里，東西長約6公里，南北寬約4公里，分布著大量的文化遺址。其中有宮殿建築遺址、大型陵墓、祭祀坑、車馬坑等，還出土了10萬多片記載有3000年前古文字的甲骨、重875公斤的稀世珍寶司母戊青銅大鼎以及象牙杯等珍貴文物。殷墟是中國重點文物保護單位之一，現建有殷墟博物院。



✦ 殷墟婦好墓出土的夔足方鼎。

豫劇

豫劇也稱「河南梆子」、「河南高調」，是中國地方戲中很有特色的一個劇種，它遍布全國各地，特別在河南、山西、陝西等省尤為盛行。它的曲調高亢婉轉，節奏鮮明，係明代山陝梆子傳入河南後，同當地民歌小調結合而成。表演時以梆子擊節，板胡為主要伴奏樂器，代表劇碼有《花木蘭》、《穆桂英掛帥》等，現代戲有《朝陽溝》等。

地貌

河南全省地形複雜。西北部邊境有太行山脈，秦嶺山脈在省境西部分成4條支脈向東伸延，構成面積廣大的豫西山地。北支崑崙山，餘脈沿黃河南岸延伸，通稱邙山；中間兩支為熊耳山和外方山，外方山東北端的嵩山聳立於低山丘陵之間，為中國「五嶽」之一，號稱「中嶽」。在南部邊境還分布有桐柏山、大別山等。南陽盆地位於豫西山地與豫南山地之間，為省境的伏牛、桐柏和湖北的大洪、武當等山環抱。中部為漢江支流唐河、白河沖積所形成的沖積平原。東部平原是華北平原的一部分，主要由黃、淮、衛三大河流沖積而成，黃河古沖積扇是其核心部分。在豫東以花園口——東壩頭的黃河河段為脊軸，形成範圍廣闊的沖積扇形平原，地勢平坦，地下水豐富，是河南主要農業區。

桐柏山

桐柏山在淮陽山脈的西部，位於河南、湖北兩省邊境，主脊北側大部分在河南省境內。桐柏山西北起自南陽盆地東緣，東南止於武勝關並與大別山相接，西南至湖北省棗陽、廣水一線，東北界大致在洪儀河、桐柏、淮河店、董家河至潭家河一帶，全長120餘公里。山區岩層主要由上元古界的片麻岩、片岩和多期花崗岩體組成。山體在河南省境內分兩段，出山以西為西段，放馬嶺東南為東段。西段是桐柏山主體，北側因受西北—東南向大斷裂影響，山體邊界整齊，山坡陡峻，山峰尖峭林立，海拔多在一千公尺以上。主峰太白頂海拔1140公尺，是淮河源地，河流多呈橫向切割，形成深切的河谷和橫向山嶺。此外東段最高峰四望山海拔906.2公尺，東北面丘陵連綿，與南灣水庫為鄰，已成為遊覽區。

✦ 河南境內的太行山系屬於整個太行山脈西南段的尾闈部分，也是河南、山西兩省的天然分界線。



✦ 桐柏山。

伏牛山

伏牛山位於河南省西南部，是秦嶺東段的重要山脈，為伊河、浙川、白河源地。它還是黃河、淮河、長江三大水系的分水嶺，主脊為中國暖溫帶與北亞熱帶的分界線。伏牛山呈西北—東南走向，西北接熊耳山，南界南陽盆地，東南遙接桐柏山，全長400多公里。

西北段山體寬闊完整，山勢高峻雄偉，由此向東南分支解體，山勢也逐漸低緩。分水嶺主脊尖峭，山峰林立，海拔多在1500公尺以上，其中老君山海拔2192.1公尺，玉皇頂海拔2211.6公尺，位於其西北的雞角尖海拔2212.5公尺，是伏牛山最高峰。



南陽盆地

南陽盆地是河南省主要農業區，是一個向南開口的扇形盆地。南陽盆地位於河南省境西南部，三面環山，北為伏牛山地，東為桐柏山地，西為丹江和唐白河間的分水嶺。盆地邊緣分布有波狀起伏崗地，崗頂平緩寬闊，崗地間隔以淺而平緩的河谷凹地，呈和緩波狀起伏，形成「起崗不見崗，走凹不見凹」。盆地中部為沖積洪積和沖積湖積平原。盆地內有唐河、白河等主要河流，流域面積較大。氣候溫和，雨量充沛，土壤肥沃，適宜農耕。



✦ 南陽盆地是範圍廣闊的沖積扇形平原，地勢平坦，地下水豐富，為河南省主要農業區。



✦ 1957年在三門峽建起高106公尺，長875公尺的攔河大壩，使高峽變成了平湖。

三門峽

三門峽是黃河中游著名峽谷，位於河南省三門峽市和山西省平陸縣間。舊時峽谷中有兩座堅硬的岩石島兀立河中。鬼島位於右岸側，呈彎弓形；神島位於左岸側，呈魚形；順河稍下，左岸有半島切入河中，稱為「人門島」。三門峽谷兩岸，壁立千仞，兩石島自右岸至左岸將水道分成鬼門、神門、人門三股急流：鬼門河和神門河水勢殊險；人門河水勢稍緩，但也水深流急，舟楫

水系

河南省河流眾多，大多發源於西部山地，分屬黃河、淮河、衛河、漢水四大流域，順地勢向北、東、南呈輻射狀分流。黃河自陝、晉邊境折向東流入河南，橫貫省境北部，以湍急之勢流經著名的三門峽。淮河發源於桐柏山區，橫貫省境東南部，是全省最大的河流。南側支流河短流急，常稱「三水」；北側支流坡平彎多，稱「坡水」。衛河是豫北大河，向東北流入海河。省境西南部屬漢水流域，有唐河、白河、丹江等。全省湖泊很少，但地下水豐富，沿山麓多自流井和噴泉，便於開發利用。豫西山區和太行山南端還有地下熱水資源，省內較大的溫泉有30多處。

難行。河水流過三門後又被兩岸半島巨石東合為一，水流在7000多公尺長、400多公尺寬的峽谷中經一分一合後，濁浪排空，吼聲巨大，形成古來即馳名的「三門天險」。

潁河

潁河是淮河最大支流，上游為沙河，故又稱沙潁河。潁河位於淮河北岸，河南省東部與安徽省西北部。主幹發源於河南省嵩縣伏牛山脈摩天嶺東麓，東南流經魯山、平頂山、葉縣、漯河、周口、項城、沈

丘等縣市，至界首市城關鎮附近進入安徽省，往下經太和、阜陽，於潁上縣沫河口入淮河。潁河全長619公里，流域地處平原地區，河流眾多，河網密度大，河流水量主要由雨水補給，徑流年內分配不均。歷史上潁河流域是一個旱澇災害嚴重的地區。現今在潁河幹流建有馬灣、周口、沈丘、阜陽和潁上5個梯級水利樞紐，其中阜陽配建了船閘，水利狀況得到較大改善。潁河歷來是豫皖間重要的水運線。