

江口县志

JIANG KOU XIAN ZHI

1986—2005

江口县地方志编纂委员会 编



方志出版社
Publishing House of Local Records

江口县志

JIANG KOU XIAN ZHI

1986—2005

江口县地方志编纂委员会 编



方志出版社

Publishing House of Local Records

图书在版编目 (C I P) 数据

江口县志: 1986—2005 / 江口县地方志编纂委员会
编. — 北京: 方志出版社, 2014.5
ISBN 978-7-5144-1278-9

I. ①江… II. ①江… III. ①江口县—地方志—
1986—2005 IV. ①K297.34

中国版本图书馆 CIP 数据核字(2014) 第 090757 号

江口县志 (1986—2005)

编 者: 江口县地方志编纂委员会

责任编辑: 罗 滔

出 版 人: 冀祥德

出 版 者: 方志出版社

地址 北京市朝阳区潘家园东里 9 号 (国家方志馆四层)

邮编 100021

网址 [http:// www.fzph.org](http://www.fzph.org)

发 行: 方志出版社发行中心

(010) 67110500

经 销: 各地新华书店

法律顾问: 北京高文律师事务所

印 刷: 精一印刷 (深圳) 有限公司

设计制作: 四川省天隆文化传播有限公司

开 本: 889×1194 1/16

印 张: 54

字 数: 1481 千字

版 次: 2014 年 5 月第 1 版 2014 年 5 月第 1 次印刷

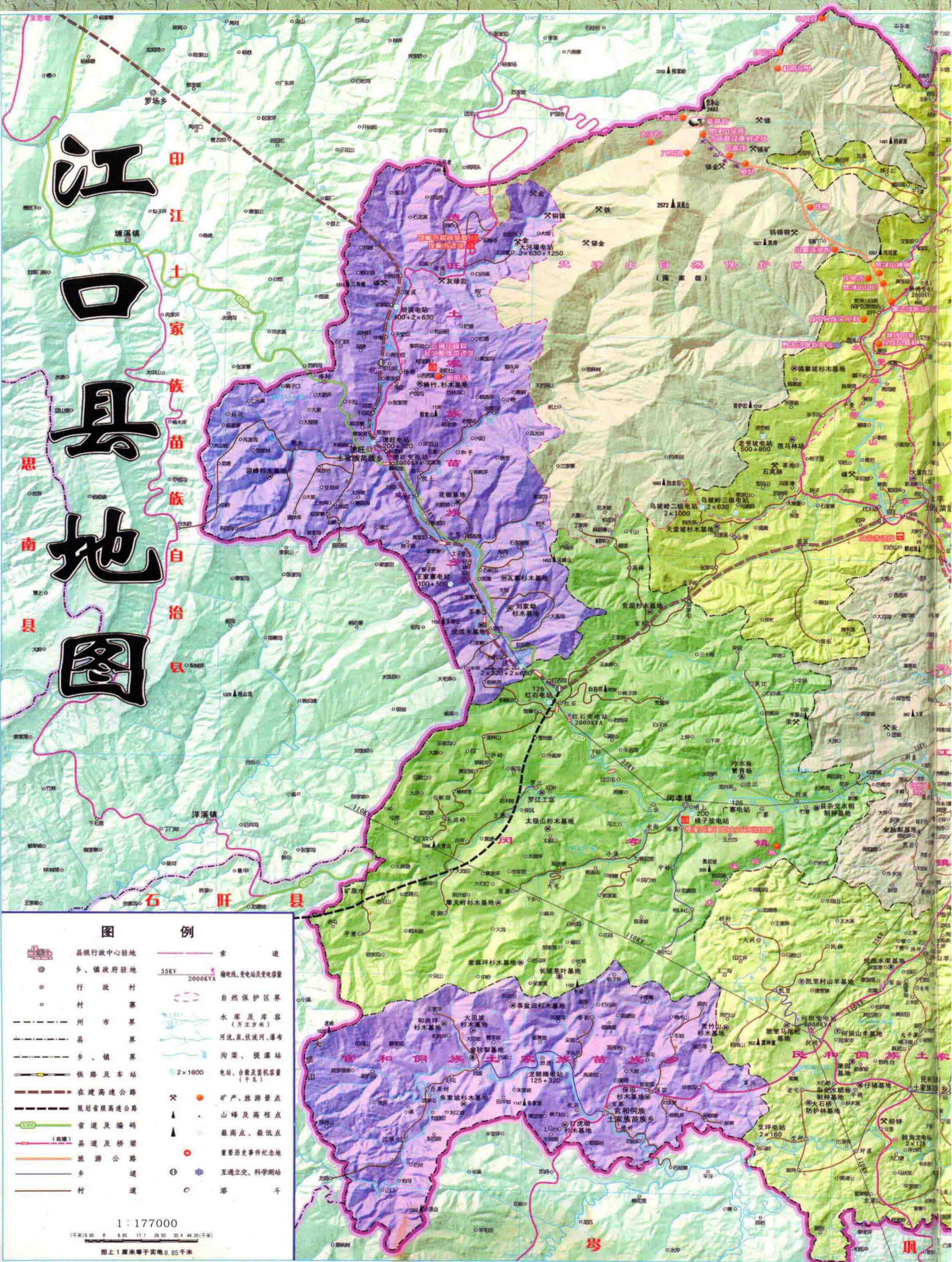
印 数: 0001~2000 册

ISBN 978-7-5144-1278-9/K · 1042

定价: 560.00 元

· 版权所有 翻印必究 ·

江口县地图



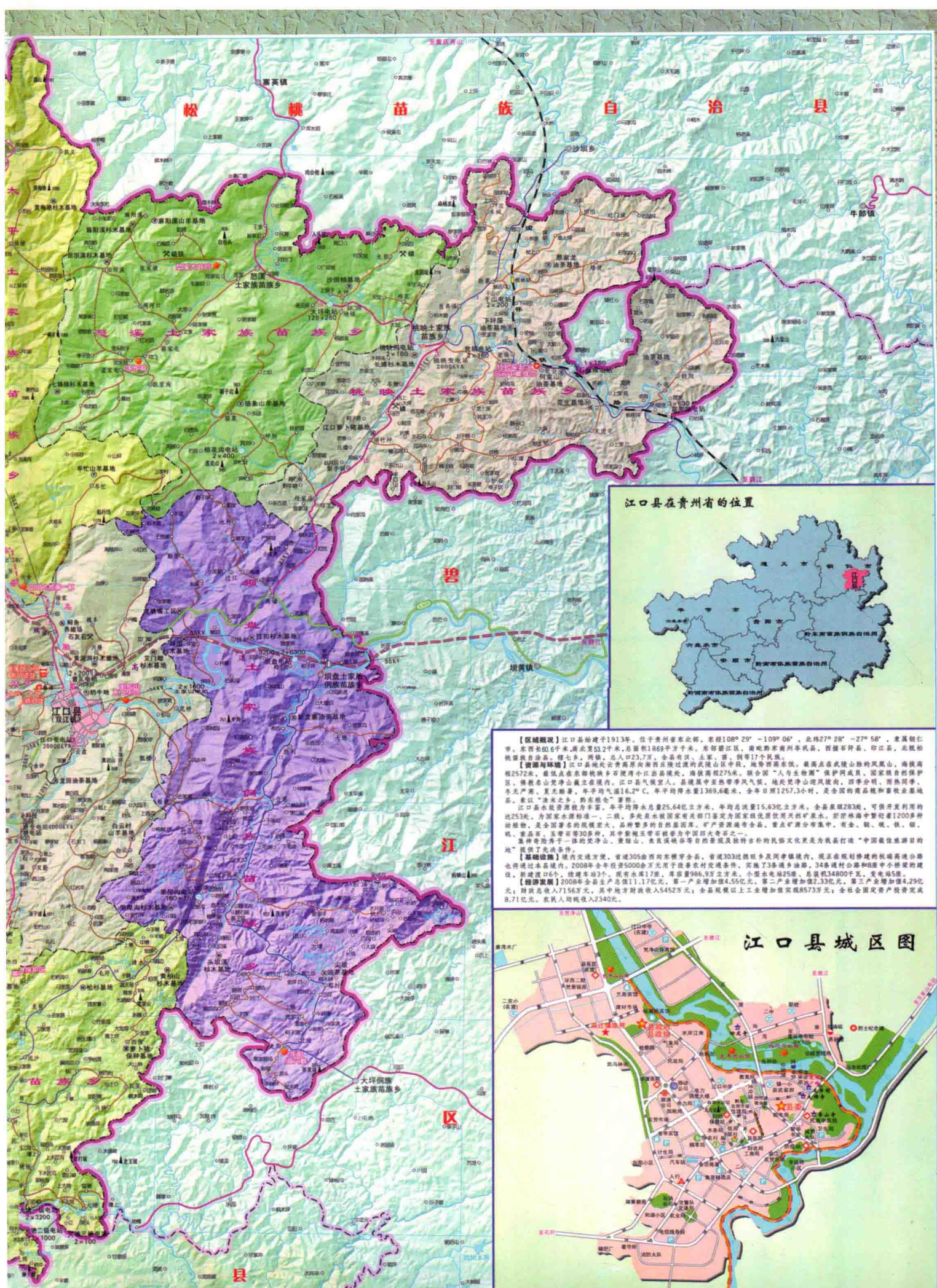
图例

- | | | | |
|--|-----------------|--|-------------------------|
| | 县级行政中心驻地 | | 乡、镇政府驻地 |
| | 行政村 | | 村寨 |
| | 县市界 | | 县、镇界 |
| | 铁路及车站 | | 在建高速公路 |
| | 规划在建高速公路 | | 省道及编号 |
| | 县道及桥梁 | | 旅游公路 |
| | 乡道 | | 村道 |
| | 索道 | | 35KV 2000KV 输电、变电站及变电容量 |
| | 自然保护区界 | | 水库及库容 (万立方米) |
| | 河流、原伏流河、瀑布 | | 沟渠、提灌站 |
| | 电站、台架及装机容量 (千瓦) | | 矿产、旅游景点 |
| | 山峰及高程点 | | 最高点、最低点 |
| | 重要历史事件纪念地 | | 互通立交、科学测站 |
| | 水井 | | |

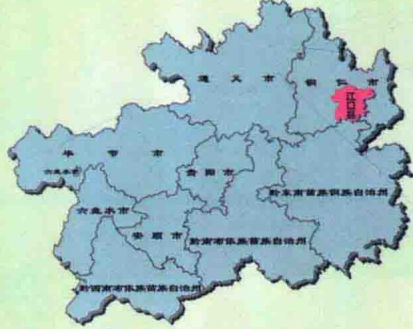
1:177000

(千米) 1 8 8.8 17.7 26.55 35.4 44.25 (千米)

图上1厘米等于实地8.85千米



江口县在贵州省的位置



【区域概况】江口县始建于1913年，位于贵州省东北部，东经108°29′—109°06′，北纬27°28′—27°58′，隶属铜仁市。东西长60.8千米，南北宽53.2千米，总面积1869平方千米。东邻铜仁市，南毗黔西南州普安县，西接石阡县、印江县，北抵松桃苗族自治县。辖七乡、两镇，总人口23.7万，全县有汉、土家、苗、侗等17个民族。

【资源与环境】江口县地处云贵高原向湘西丘陵过渡的武陵山区中段，地势西高东低，最高点在武陵山脉的风凰山，海拔高程2572米，最低点在东部桃映乡摆湾小江出县境处，海拔高程275米。联合国“人与生物圈”保护网成员、国家级自然保护区、佛教名山梵净山麓坐落在境内。江口县气候宜人，属暖湿亚热带季风气候，地处梵净山迎风坡向，四季分明，雨热同季，冬无严寒，夏无酷暑，年平均气温16.2℃，年平均降水量1369.6毫米，全年日照1257.3小时，是全国的商品粮和畜牧业基地县。素有“森林王国、黔东明珠”美誉。

江口县森林资源极为丰富，年平均降水总量25.64亿立方米，年平均径流量1.63亿立方米，全县森林283处，可供开发利用的达253处，为国家水源标准一、二类，多处泉水被国家有关部门鉴定为国家优质原饮用天然矿泉水。梵净林海中共繁衍着1200多种动植物，是全国著名的珍稀动植物、品种繁多的自然基因库。矿产资源遍布全县，重点矿产资源有金、铜、铁、铝、硅、重晶石、玉带石等30多种，其中紫袍玉带石被誉为中国四大奇石之一。这种奇珍异石于一体的梵净山、黄杉山、焦溪峡谷等自然景观及独特古朴的民族文化艺术更为我县打造“中国最佳旅游目的地”提供了良好条件。

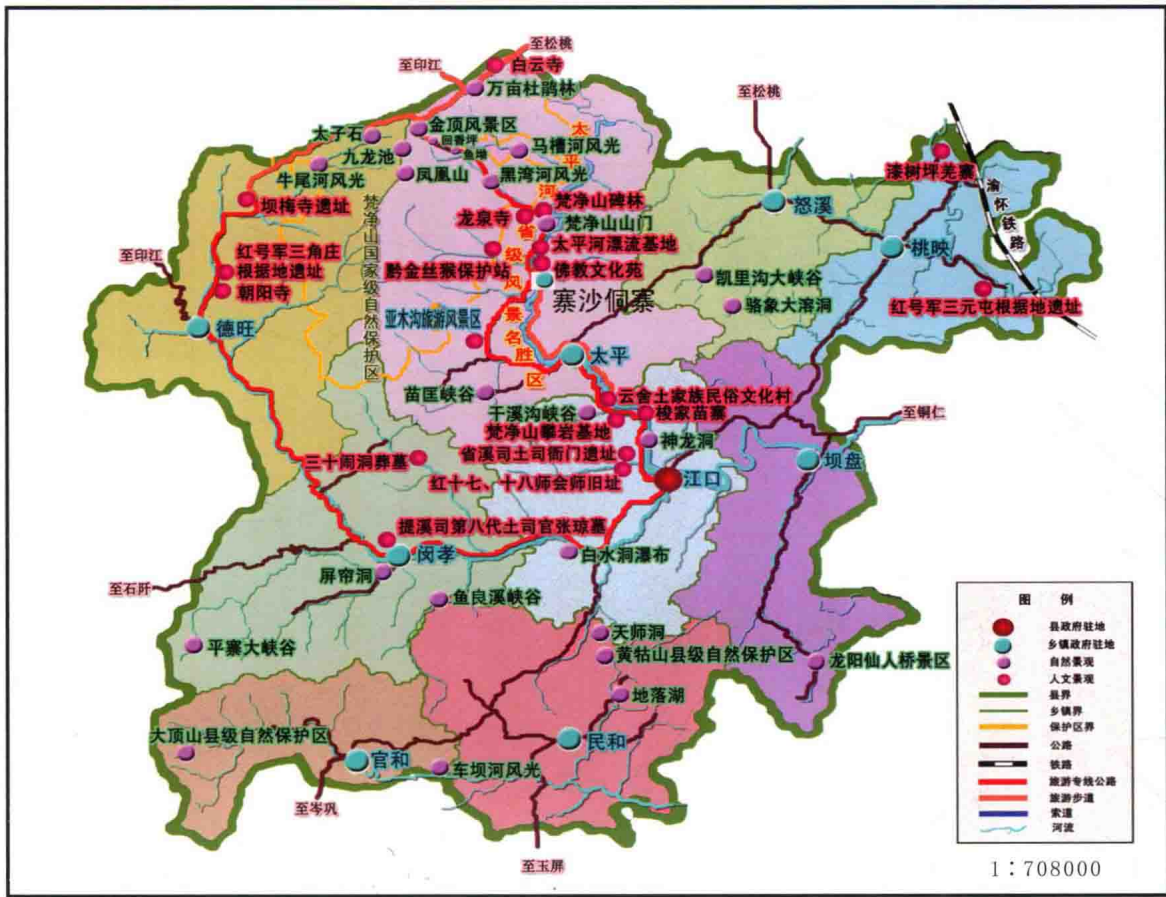
【基础设施】境内交通方便，省道305由西向东贯穿全县，省道303沿梵净山及同德镇境内，现在规划建设的高速公路将经过本县境内，2008年全年投资5000余万元用于改善农村交通条件，实施73条通乡油路，34条通村公路和8座中小桥的建设，新建渡口6个，续建车站3个。现有水库17座，库容986.9万立方米，小型水电站25座，总装机容量34800千瓦，变电站5座。

【经济发展】2008年全县生产总值11.17亿元，第一产业增加值4.55亿元，第二产业增加值2.33亿元，第三产业增加值4.29亿元；财政收入7156万元，其中地方财政收入5452万元；全县规模以上工业增加值实现8573万元；全社会固定资产投资完成8.71亿元，农民人均纯收入2340元。

江口县城区图




江口县景区景点分布图



江口县旅游规划图







县城全景（2004年摄）



2003年2月8日，国家旅游局局长邵琪伟（前排左二）在太平乡老街为国家旅游局投资50万元的兴旅希望小学奠基



2009年5月5日，国务院扶贫办主任范小建（前排中）调研江口武陵山区扶贫开发工作



2012年6月29日，水利部部长陈雷（右二）到江口考察工作



2007年7月11日，贵州省委书记石宗源（右四）到江口县福利院看望孤儿



2006年9月12日，贵州省省长林树森（中）在江口县考察养殖小区



2010年9月15日，贵州省省长赵克志（左三）在江口检查社会治安及平安村寨创建工作



2012年3月28日，铜仁市委书记廖国勋（左三）到江口县闵孝镇指导工作



2012年9月2日，铜仁市委书记刘奇凡（前排中）调研江口县农业产业发展



2011年5月，铜仁市市长夏庆丰（右二）考察江口凯德特色产业园区



2013年4月18日，江口县委书记袁刚（右二）到寨沙侗寨考察文化旅游产业



2014年5月12日，江口县县长黄霞（左三）到民和镇调研农业产业结构调整情况



2011年12月29日，江口县人大常委会主任李燎原（前排中）在民和乡何坝村考察通组公路建设

2013年3月25日，江口县政协主席涂晓华（中）到怒溪镇骆象村考察茶叶产业





2008年1月，县委、县政府在德旺苗王坡组织开展抗凝冻保民生工作



2004年5月，团委组织志愿者在太平河河畔开展“保护母亲河”行动



2008年1月，县民政局干部在德旺苗王坡为滞留旅客发放救援物资



2009年12月4日，在县城举行“12·4”法制宣传日宣传活动



民警在县城区域巡逻（2011年4月摄）



2000年5月，江口县人社局举办劳动就业培训



2010年3月7日，县妇联庆“三八”趣味性体育活动现场



2010年5月29日，计划生育奖励扶助金首发式



2002年5月1日，江口县庆“五一”工会法知识竞赛颁奖仪式