



插图本中国古代史料集成

(第一輯)

五四

线装书局




欽定大清會典圖卷一百四十一

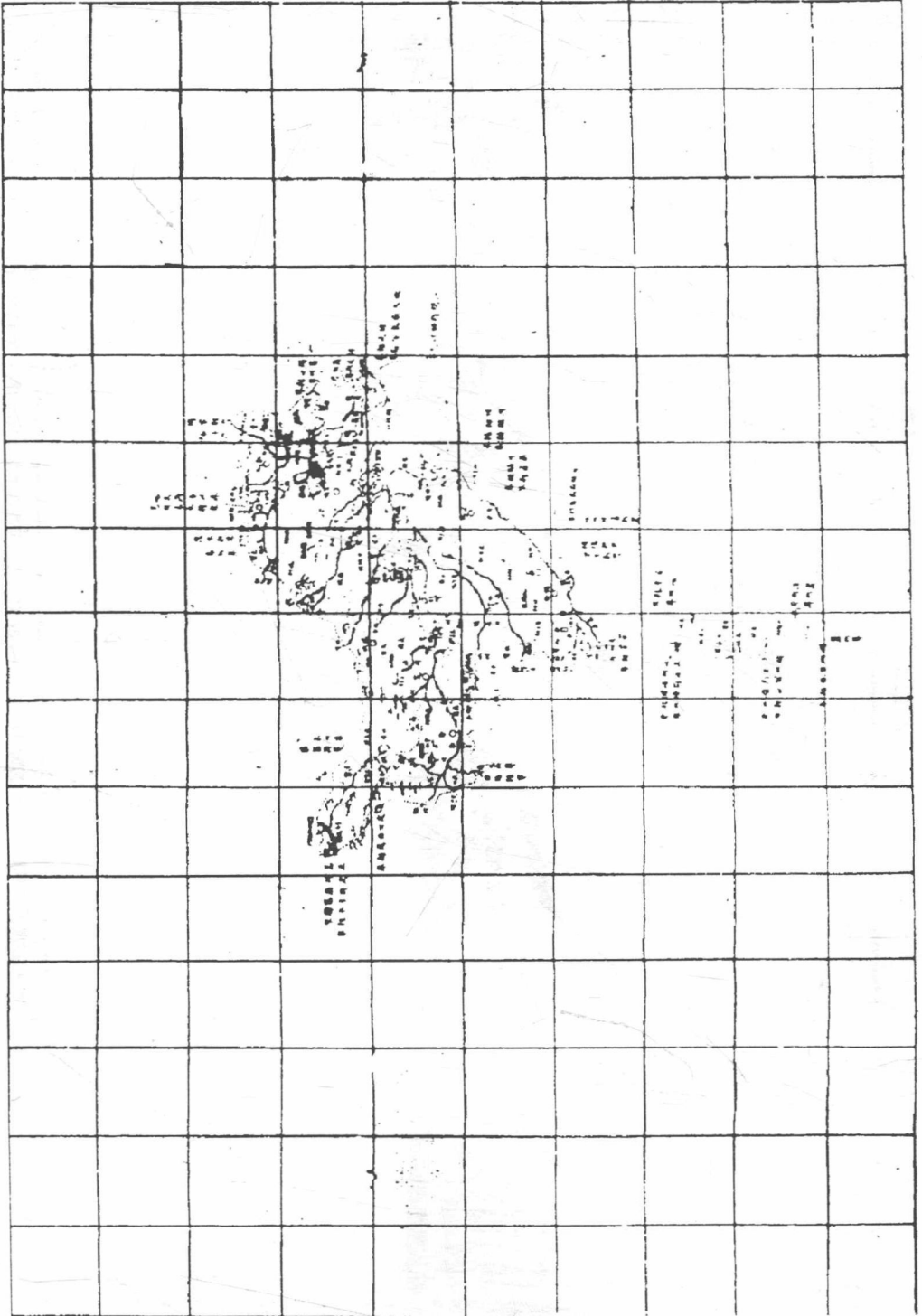
輿地三

保定府圖

承德府圖



保定府圖



保定府為直隸省治。至

京師三百三十里。領州二縣十四。治清苑。東安州。  
南蠡縣。東南高陽。西南完縣。唐縣。望都。祁州。博  
野。東鹿。西北滿城。東北安肅。容城。定興。新城。雄  
縣。西淀。在府東。匪境內諸水東出為大清河。即  
會同河。入順天府保定縣界。唐河即滏河。自易  
州。唐昌縣入界。經唐縣西北。倒馬關。曲折東南  
流。右納鴻上水。左納倒流河水。又南恆河自易  
州。曲陽縣來東流注之。又經伏城村。馬婆河亦  
自曲陽縣來注之。又南支渠東出為廣利渠。經



縣南及完縣南會祁河。其正渠南流，錯入定州界，分二支。南支由祁州南入豬龍河，北支東流，復經望都縣南，府治南，蠡縣北，高陽縣西，至安州西南，陽城河出，望都縣西北，九龍泉經縣南，府治南，東流注之。又東北經安州西，會府河。河即清苑河，出滿城縣南一畝泉，東南流環府治北，通徐河。又東流，祁河出完縣西，伊祁山合放水河，廣利渠、蒲河經滿城縣南，歧為二，為金綫河，為白草溝，並東北流注之。又東會唐河，唐河又東北流，經安州西北，曹河上游曰徐河，自易

州東南流入界經滿城縣北安肅縣南東南流注之折東流經州北為依城河又東受雹河河自易州東南流入界經安肅縣西北右納曲村水又經縣治西支津東南出經治南安州北注雜淀正渠東經縣北雞爪泉出定興縣西南南流注之又東經容城縣西折南經安州西北支津東出為新河合萍水及大澱淀水東南流匯西淀正渠穿雜淀東南流注依城河依城河又東環新安鎮北通大澱淀又東會緒龍河水瀦為西淀又東經雄縣南東流為大清河會白溝

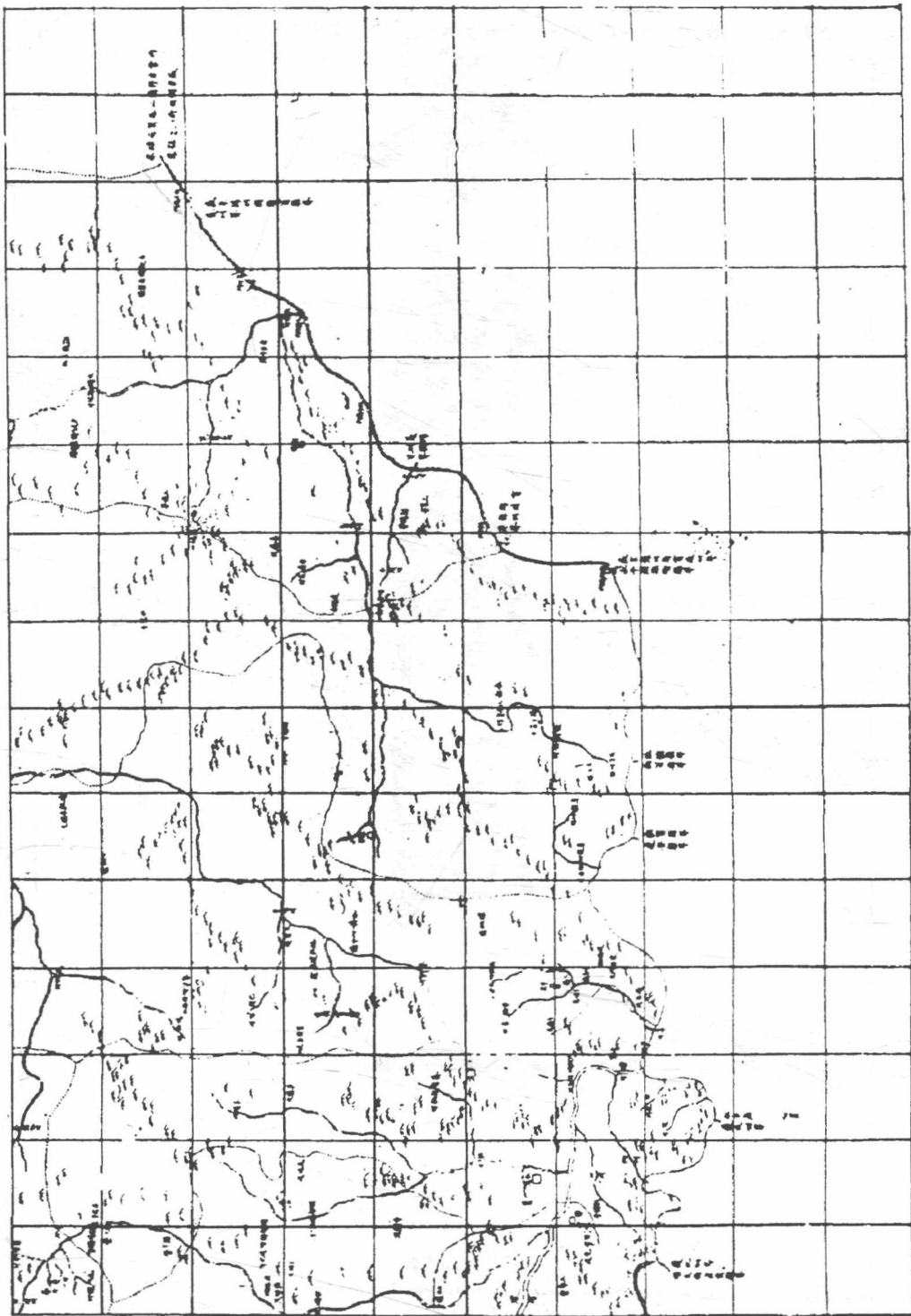
河東北流入順天府保定縣界。其由西淀分支而東北出者為趙王河，亦入保定縣界。滏河南支及沙河、滋河三水並由定州東流入界。經祁州南三岔口匯為豬龍河，東北流經博野縣蓋縣、高陽縣東南，至安州東匯於西淀。白溝河上源為拒馬河，自易州涑水縣東南流入界。經定興縣西，易水、白澗河並自易州東南流來會。又東南左納馬村河，又東南經容城縣北，又東經新城縣南，白溝河鎮其支。津自順天府固安縣來，經新城縣東十九堡南出，為盧僧引河，又西

南合斗門河來會。是為白溝河。東南流經容城。縣東雄縣西。至王克橋。東出為王克橋。引河合。盧僧引河。東南流亦入保定縣界。正渠折東。經縣南。又東會大清河。府東及東北界。順天府南界。深州西界。定州北界。易州東南界。河間府西南界。正定府趙州冀州西北亦界正定府。



承德府圖  
一

中



承德府圖  
二  
右中



