

嘉兴

城市地图集


Jiaxing Chengshi Dituji



中国地图出版社
中华地图学社

嘉兴 城市地图集

Jiaxing Chengshi Dituji



图书在版编目 (C I P) 数据

嘉兴城市地图集 / 嘉兴市城乡规划建设管理委员会,
浙江省第一测绘院编制. —上海: 中华地图学社, 2017. 6
ISBN 978-7-80031-989-1

I. ①嘉… II. ①嘉… ②浙… III. ①城市图—嘉兴—
—地图集 IV. ①K992.5

中国版本图书馆CIP数据核字(2017)第093940号

编 制	嘉兴市城乡规划建设管理委员会 浙 江 省 第 一 测 绘 院		
出 版	中国地图出版社、中华地图学社		
社 址	上海市武宁路419号A座6楼	邮政编码	200063
网 址	www.diyiditu.com		
印刷装订	中煤地西安地图制印有限公司	经 销	新华书店
成品规格	210毫米×285毫米	印 张	12
版 次	2017年6月第1版	印 次	2017年6月第1次印刷
印 数	0001—5000	定 价	128.00元
书 号	ISBN 978-7-80031-989-1		
审 图 号	浙S (2017) 59号		

本图集基础地理底图数据由浙江省测绘与地理信息局和
嘉兴市测绘与地理信息局提供, 本图集界线不作划界依据。

编辑说明

《嘉兴城市地图集》(以下简称《图集》)是一部全面、直观、形象地反映嘉兴自然地理、人文历史、社会经济现状与未来发展的综合性城市地图集,在显示城市自然、经济等概貌的基础上,着重反映城市街道、地名和文化,是嘉兴市测绘与地理信息部门的重要地图文化项目,创嘉兴地图集编制出版之先河。《图集》作为展示城市灵魂的语言,有一览无余之工和一目了然之妙。

《图集》由市域总览、历史印记、城市新貌、印象之旅、未来发展和索引六个单元组成。全书以市域总览为统领,起导言与总述的作用;以城市历史沿革为中枢,分门别类,综览悠久的历史演变与人文社会的发展;以城区分幅地图为主体,承载基础地理信息,详述城市发展现状;同时扩展幅面,介绍市域境内乡土地理与地域风情;以未来展望为结尾,展现嘉兴社会经济各领域的重点规划,畅想嘉兴未来发展前景;并加以地图索引,方便读图检索。《图集》以图系文,突出嘉兴作为经济强市和文化名市的特质,它不仅是一张嘉兴城市文化的名片,还是当地百姓的生活指南和大众了解城市的窗口,更是一项重要的测绘地理信息文化产品,为嘉兴城市的深厚底蕴刻画了完美的印记。

《图集》的地理底图分为历史版图、浙江地图、嘉兴市域图、城区地图和仿真三维景区图五大类,其中历史版图、浙江地图和嘉兴市域图利用浙江省测绘与地理信息局基础数据进行编绘,城区地图和仿真三维景区图利用嘉兴市测绘与地理信息局的基础数据进行编绘。浙江地图的比例尺为1:850000,嘉兴市域图比例尺为1:330000,城区地图分幅表示,采用了1:7500、1:15000和1:30000三种比例尺。其他图不设固定比例尺,按照表示内容、范围和具体版面进行编辑设计。《图集》所选统计、文字和图片资料由嘉兴市相关部门和单位提供。《图集》内嘉兴市县级及以上行政区域界线均按照勘界成果资料描绘。《图集》资料截至2016年12月。

《图集》中的省市图以及专题地图系列的地理底图采用双标准纬线正轴等面积圆锥投影,克拉索夫斯基椭球体,中央经线为 $\lambda=120^{\circ}30'$,标准纬线为 $\phi_1=28^{\circ}00'$ 、 $\phi_2=30^{\circ}30'$ 。城区图均采用高斯-克吕格(等角横切圆柱)投影,克拉索夫斯基椭球体,3°分带,中央经线为 120° 。

《图集》的编纂工作得到了嘉兴市相关领导的高度重视,嘉兴市城乡规划建设管理委员会的牵头组织,浙江省第一测绘院负责具体编辑工作,各参编单位的通力合作和大力支持,并得到了数位专家的悉心指导和帮助,凝聚了大家的智慧和汗水,在此对他们表示衷心的感谢。

由于《图集》涉及内容多、信息广,工作量巨大,加之编制时间紧促,总会留下不足和疏漏之处,敬请广大读者批评指正。

《嘉兴城市地图集》编辑部

2017年6月

《嘉兴城市地图集》编辑部

- 主 编 张仁贵
- 副 主 编 蔡山林 李国明
- 成 员 林 海 张建英 何足奇 甘 昱 龙 彬 黄慧艳
- 执行主编 占攀峰
- 编 辑 占攀峰 魏 轶 吴晓华 陈三妹 王孝禄 王慧娟
徐晓红 付 帅
- 制 图 魏 轶 王孝禄 王慧娟 徐晓红 陈林华 司茂盛
潘玲燕 董 潇 李舒昉 曹晨煦 贺 晋 安耀华
俞书茵 沈双双 孙 瑾 缪晨宇 陈佳媚 韩红芳
- 检 校 占攀峰 甘 昱 陈三妹 魏 轶 王孝禄 吴道光
吴红丽 谢 娟 唐金琴 李水英 尚卫强
- 责任编辑 张保林
- 美术编辑 王宏建 陈 璋
- 出版审订 张向阳

提供资料及地图审订单位

中共嘉兴市委宣传部

嘉兴市发展和改革委员会

嘉兴市经济和信息化委员会

嘉兴市教育局

嘉兴市民政局

嘉兴市环境保护局

嘉兴市城乡规划建设管理委员会

嘉兴市交通运输局

嘉兴市文化广电新闻出版局

嘉兴市卫生和计划生育委员会

嘉兴市统计局

嘉兴市旅游委员会

嘉兴市人民政府国有资产监督管理委员会

嘉兴经济技术开发区管委会








嘉兴市档案局


南湖区政府

秀洲区政府

秀洲国家高新区管委会

图例

	设区市行政中心		高架路
	县（市、区）行政中心		一级街道
	乡（镇、街道）		二级街道
	行政村、社区		三级街道
	自然村		四级街道
	省界		渠道、水库、湖泊
	设区市界		河流
	县（市、区）界		汽车站
	乡（镇、街道）界		港口 码头
	铁路及车站		学校
	高速公路及互通		医院 药店



宾馆、大厦 特色餐饮



商场、超市 银行



事业单位 企业单位



影剧院 茶楼



博物馆 书店



咖啡馆 酒吧



游泳池 网球场



健身场馆 运动场所



农贸市场 教堂



汽修 加油站



停车场 公厕



公交车站 公共自行车点



寺庙 故居



塔 亭



碑 墓



一般景点



体育场



绿地



林地



灌木



经济林



旱地



水田



其他

目 录

市域总览

地理位置	3
行政区划	5
人口	7
交通	9
经济	11
文化	13
教育	15
生态环境	17

历史印记

江南名城(一)	21
江南名城(二)	23
人文之邦	25
城垣变迁(一)	27
城垣变迁(二)	29

城区新貌

市区分幅索引	33
市政府	35
建设街道	37
南湖街道	39
南湖区	41
植物园	43
长水街道	45
嘉兴经济技术开发区	47
嘉兴学院	49

秀洲区	51
嘉北街道	53
新嘉街道	55
解放街道	57
嘉兴东站	59
下塘路(老东栅)	61
南湖新区	63
高中园区	65
嘉兴汽车商贸园	67
嘉兴科技城	69
湘都公寓	71
半墩	73
湘家荡	75
塘汇工业园区	77
塘汇街道	79
穆湖森林公园	81
王江泾工业园区	83
新塍镇东	85
新塍镇	87
秀洲国家高新区(秀湖板块)	89
秀洲国家高新区(工业园区板块)	91
洪合镇	93
王店镇	95
余新镇	97
嘉兴南站	99
凤桥镇	101
凤桥镇北	103
新丰镇	105

大桥镇	107
大桥镇北	109
七星街道东	111
嘉兴国家农业科技园区	113
七星街道	115
油车港镇	117
王江泾镇	119
莲泗荡	121
梅家荡	123
天花荡	125
新塍镇北	127
秀洲国家高新区(光伏小镇、高家桥板块)	129
嘉兴毛衫业科技创业园	131
王店镇西	133
嘉兴汽车客运中心	135
王店互通	137
凤桥镇南	139
凤桥互通	141
新丰镇北	143
步云枢纽	145

印象之旅

南湖	149
西南湖	151
梅湾	153
月河	155
芦苇汇	157

湘家荡	159
节庆观览	161
风味特产	163

未来发展

城市发展战略规划	167
城市总体规划	169
历史文化名城保护规划	171
城市快速路系统规划	173
海绵城市发展规划	175

地图索引

索引(一)	179
索引(二)	181

市域总览

SHI YU ZONG LAN



嘉兴市在长江三角洲地区位置图



地理

嘉兴市地处浙江省东北部、杭嘉湖平原腹地地带，是浙江省和上海市、江苏省之间的重要节点，市境介于北纬 $30^{\circ}21' \sim 31^{\circ}02'$ 与东经 $120^{\circ}18' \sim 121^{\circ}16'$ 之间，东临杭州湾，南濒钱塘江，北倚太湖，西接天目苕溪，全境隔杭州湾呼应宁波、绍兴、舟山，京杭大运河贯穿境内。城市处于江、湖、河交汇之位，扼太湖南走廊之咽喉，东接上海，北邻苏州，西通湖州，南连杭州，相距均不到100千米，区位优势明显。

全市陆域东西长92千米，南北宽76千米。陆地面积约3915平方千米，其中平原面积3477平方千米，水域面积328平方千米，丘陵山地面积40平方千米。海域面积约4650平方千米。境内沿杭州湾北岸岸线长121千米。

杭嘉湖平原 浙江省内最大的堆积平原，地处太湖流域上中游，东接黄浦江，南临钱塘江、杭州湾，西以东苕溪导流港为界，北濒太湖，是长江三角洲的组成部分。平原区内河网密布，有京杭运河等大小河流通过，密度为全国之冠。杭嘉湖平原是全国商品粮基地，自六朝以来便是国家和军队用粮的主要来源地。

地势

嘉兴市境地势低平，平均海拔2米~2.2米（黄海高程），其中秀洲区 and 嘉善县北部较为低洼，其地面高程一般在1.57米~1.97米之间，部分最低处在1.17米~1.37米之间。全市有山丘200余座，零散分布在钱塘江杭州湾北岸，海拔大多在200米以下，市境最高点是位于海盐县与海宁市交界处的高阳山。市境为太湖边的浅碟形洼地，地势大致呈东南向西北倾斜，平原被纵横交错的塘、浦、河、渠所分割，田、地、水交错分布，形成“六田一水三分地”（旱地栽桑、水田种粮、湖荡养鱼）的地形结构，人工地貌明显，水乡特色浓郁。

气候

嘉兴市处于暖（中）亚热带向冷（北）亚热带的过渡地带。气候温和，雨水充沛，日照充足，四季分明。年平均气温 $15.5^{\circ}\text{C} \sim 15.8^{\circ}\text{C}$ 。最热月（7月）平均气温 $28.1^{\circ}\text{C} \sim 28.4^{\circ}\text{C}$ ；最冷月（1月）平均气温 $2.7^{\circ}\text{C} \sim 3.3^{\circ}\text{C}$ 。无霜期230天左右。年平均降水量1100毫米~1200毫米，年日照时数2000小时~2100小时。春、秋季较短，冬、夏季较长，属典型的亚热带季风气候。





图 例

⊙ 省级行政中心	—— 铁路
⊙ 设区市行政中心	—— 铁路客运专线
⊙ 县级行政中心	—— 高速公路
○ 乡(镇、街道)	—— 国道
✈ 机场	—— 省、直辖市界
▲ 山峰	—— 设区市界

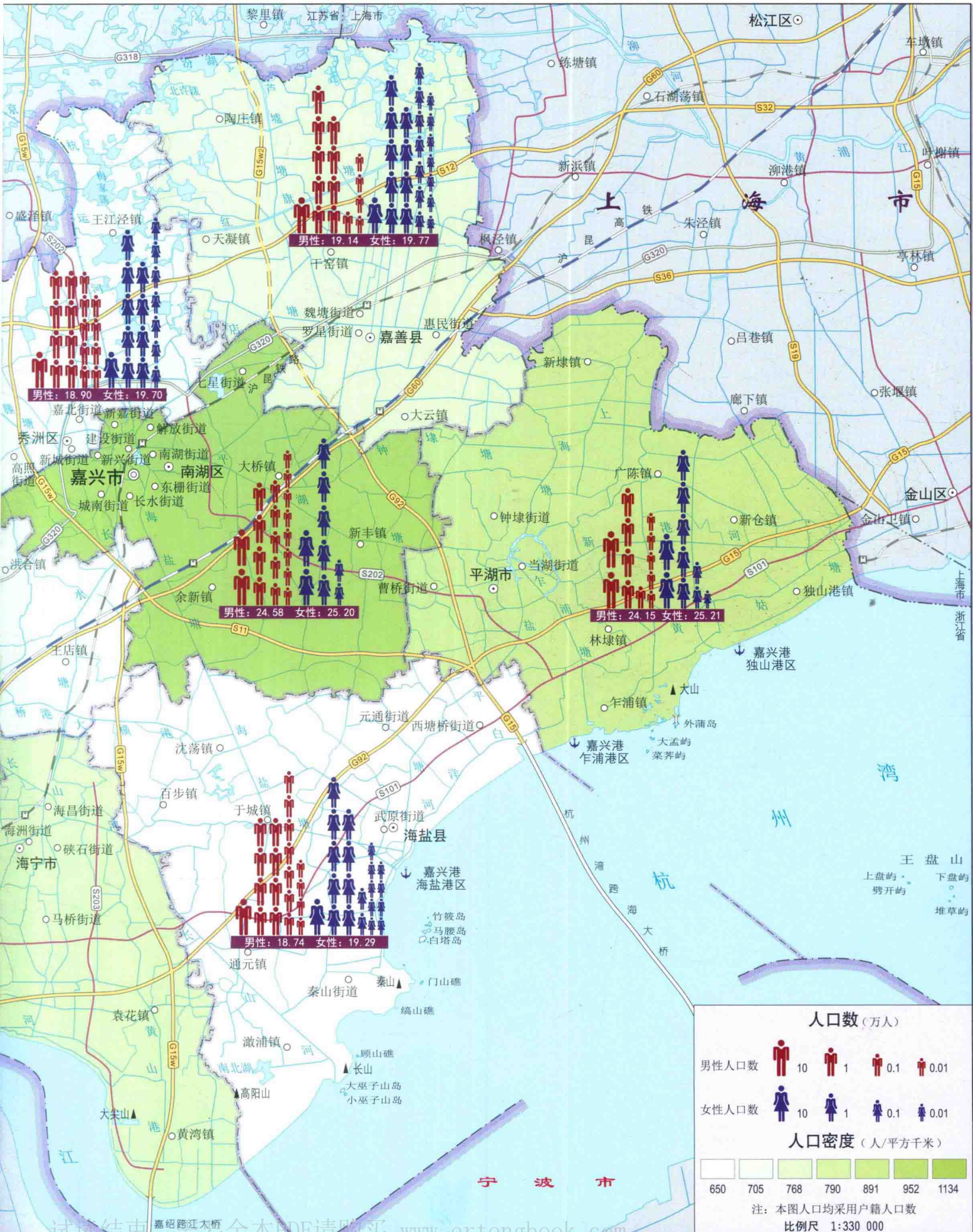
比例尺 1:1 850 000



图例

◎ 设区市行政中心	—+— 铁路客运专线及车站
○ 县级行政中心	—+— 铁路及车站
○ 镇政府 街道办事处	—G60— 高速公路及编号
○ 行政村、社区	—+— 在建高速公路
— · — · — 省、直辖市界	—G320— 国道及编号
— · — 设区市界	—S101— 省道及编号
— · — 县(市、区)界	▲ 山峰
— · — 河流、湖泊	↓ 港口

比例尺 1:330 000



男性: 19.14 女性: 19.77

男性: 18.90 女性: 19.70

男性: 24.58 女性: 25.20

男性: 24.15 女性: 25.21

男性: 18.74 女性: 19.29