

岭南地志·村史（广东省和平县）

ZENGGONG CUNZHI

# 增公村志

陈振耀 黄金章 卢国祥◎编著



中山大學出版社  
SUN YAT-SEN UNIVERSITY PRESS

岭南地志·村史(广东省和平县)

—— ZENGGONG CUNZHI ——

# 增公村志

陈振耀 黄金章 卢国祥◎编著



中山大學出版社  
SUN YAT-SEN UNIVERSITY PRESS

· 广州 ·



版权所有 翻印必究

图书在版编目 (CIP) 数据

增公村志/陈振耀, 黄金章, 卢国祥编著. —广州: 中山大学出版社, 2018. 1

[岭南地志·村史 (广东省和平县)]

ISBN 978 - 7 - 306 - 06260 - 4

I. ①增… II. ①陈… ②黄… ③卢… III. ①村史—和平县 IV. ①K296.55

中国版本图书馆 CIP 数据核字 (2017) 第 309909 号

---

出版人: 徐 劲

策划编辑: 钟永源

责任编辑: 钟永源

封面设计: 曾 斌

责任校对: 杨文泉

责任技编: 何雅涛

出版发行: 中山大学出版社

电 话: 编辑部 020 - 84110771, 84113349, 84111997, 84110779

发行部 020 - 84111998, 84111981, 84111160

地 址: 广州市新港西路 135 号

邮 编: 510275 传 真: 020 - 84036565

网 址: <http://www.zsup.com.cn> E-mail: [zdebs@mail.sysu.edu.cn](mailto:zdebs@mail.sysu.edu.cn)

印 刷 者: 广州家联印刷有限公司

规 格: 889mm × 1230mm 1/32 5 印张 138 千字

版次印次: 2018 年 1 月第 1 版 2018 年 1 月第 1 次印刷

定 价: 50.00 元

---

如发现本书因印装质量影响阅读, 请与出版社发行部联系调换

## 《增公村志》编委会

主任	黄金章			
副主任	陈振耀	卢金荣	陈桂贤	卢桂达
委员	卢林茂	黄平安	卢国祥	卢国建

## 《增公村志》财务小组

组长	卢林茂			
副组长	陈国栋	陈月发		
成员	陈金志	卢康定	黄金生	卢创明
	陈胜春	陈仕彦		

## 前 言

本书定名为《增公村志》，似乎有牵强之感，因增公村地方面积小，只有9.5平方公里，是一个四面环山的小山村，人口为2000多人。笔者知其甚少，虽生在增公，少年时便离乡背井到汤湖坝“大同一小”读书，中学阶段远走县城就读，对家乡的了解甚为浅薄，尤其是从明清到民国的几百年历史，脑子里对此更是一片空白。目前，既无文史资料可查，又无知情人可询，所以，本书与一部资料齐全的地方志有很大差距。“麻雀虽小，五脏俱全”，增公乃属和平县上陵镇辖的一个村委会建置。编著者反复研究，确定用《增公村志》书名。期望本志能成为引玉之砖。

在2016年国庆节期间，我的老师（表叔）黄金章同志回乡探亲，巧遇本村原党支部书记卢国祥同志，谈及编写增公村志之事，国祥还做了具体安排。章叔回穗后与我通了电话。我们三人都有一致看法：完成这件事很有意义，如果我们这一代七八十岁的人不花点时间与精力将其写出来，以后就更难完成了；但难度很大，其涉及的面太广，上至天文，下至地理，大至村民的衣食住行，小到草蜢蚊子。国祥的原意是他花两三年的时间写出初稿给我们俩过目修改，



因此，我拟了一份编写提纲给他。国祥感到有难处，认为自己只有初中文化水平，又缺乏写作经验。我经再三考虑，向国祥提出我来执笔写作，所需相关资料由他提供，我争取在半年内写出初稿。自2016年10月下旬开始，我每天写作5小时，连续写了三个半月。春节那几天，格外安静，我在办公室里工作效率更高，终于在正月初十基本完稿。当然，初稿离出版要求还有一段距离，待国祥将资料收集后交我再做补充修改，然后，由章叔修改审定。

《增公村志》由陈振耀执笔，黄金章修改审定，卢国祥提供主要相关资料，三人通力协作完成，当然，背后还有一大批支持者的帮助。因历史原因，中华人民共和国成立前几百年的相关资料欠缺，中华人民共和国成立后半半个多世纪以来本村（乡、大队）的基础资料也不够完善，因此，《增公村志》的编写就有“无米之炊”之困。从历史的角度看，《增公村志》谈不上资料完整。编写者认为，有些不清楚的历史问题，宁缺毋滥，以免贻误后人。不足之处，恳请县和镇相关部门领导、广大村民和读者批评指正。

2017年3月25日，本志编著者3人在中山大学举行了一次碰头会，对《增公村志》的编写事宜进行了较深入的讨论。

2017年5月中旬，我们曾将《增公村志》第一稿印发给增公籍相关同志，包括县委原常委卢金荣，县林业局原副局长陈桂贤，增公小学原校长陈颖林、陈月发，县政府退休办干部陈胜春，上陵镇原镇干部

卢伟俊和省地质局高级工程师黄平安，恳请修改补充。依据反馈意见，于7月上旬写出第二稿。7月13～16日，章叔、平安和我回乡，再次征集各方意见。

7月14日上午，在增公村委会由村党支部书记、村委会主任卢桂达同志召集“二委”（党支部委员和村民委员会委员）、老干部及各村代表出席的有关《增公村志》定稿会，对第二稿进行了审议。同时，对村志的出版费进行了认真讨论，并成立了《增公村志》财务小组，负责筹集出版费。出席定稿会的有卢桂达、陈原泽、王俊达、欧阳永兰、王东水、王胜桥、陈颖林、陈丙南、陈章练、黄金生、黄增环、卢增胜、黄锦松、陈仕彦、卢运兴、卢国祥以及黄金章、黄平安、陈振耀等19人。

7月16日上午，在和平县城由县委原常委卢金荣同志召集驻县城的增公籍退休和在职干部举行有关《增公村志》定稿会，与会者有卢金荣、陈金志、卢创明、陈国栋、卢林茂、卢国煌、卢洪迈、卢国祥、卢胜春、陈胜春、黄增浓、陈月发、陈国民以及黄金章、黄佛清、黄平安、陈振耀等17人。与会者对村志编写的前期工作给予肯定，并勉励编著者继续努力，完成编写出版工作，为增公村做好这件有益的事。

2017年12月19日，编著者和黄平安在中山大学再次举行碰头会，对《增公村志》第三校清样进行了最终的审校，并对出版费筹集情况进行了交流。

编著者感谢两次有关《增公村志》定稿与会者



的热情勉励，并善始善终，努力把编写出版工作完成。

在本志编写过程中，中山大学中文系傅雨贤教授提供有关资料；黄平安高级工程师曾两次专程回乡拍摄相关照片，尤其在8月中旬，他与和平县精神病医院院长卢林茂医生及卢创明校长翻山越岭，走遍了各个村落，拍摄了许多有历史意义的照片；中山大学生命科学学院林碧欣老师打印文稿；中山大学出版社相关同志鼎力支持，谨一并致谢。

本书插图和图版所用照片除署名外，均为黄平安高级工程师2017年拍摄。

另外，本书责任编辑钟永源老师说，为保留本村志涉及客家本土的方言与习俗记载和表述的原汁原味，而出现一些古体字、异体字、自造字的词汇及称谓，对出版物的规范用字有小小不足，敬请读者原谅。

陈振耀

2017年12月20日



## 目 录

一、村名溯源	1
二、位置、面积和建置沿革	5
三、自然环境	10
(一) 地貌与地质	10
(二) 河流	12
(三) 气象	14
(四) 土壤植被	14
(五) 自然灾害	19
四、村民与村落	25
(一) 人口与民风	25
(二) 村落与姓氏	31
(三) 危害村民的重要传染病	40
(四) 人祸	41
五、农业	44
(一) 中华人民共和国成立前的概况	44
(二) 中华人民共和国成立后的概况	45
(三) 农作物品种	47
(四) 农作物的病虫害及其防治	51
(五) 畜禽饲养	51
(六) 农具	53



六、林业 .....	55
七、手工业 .....	60
(一) 土纸制造业 .....	60
(二) 土法榨油 .....	69
(三) 竹器编织 .....	72
八、交通 .....	73
九、电力、水力与邮电 .....	77
十、教育与文化 .....	79
(一) 教育 .....	79
(二) 文化 .....	85
十一、方言与习俗 .....	86
(一) 方言 .....	86
(二) 习俗 .....	107
参考文献 .....	110
后记 .....	111

## 一、村名溯源

在400多年前，明朝万历年间（1573—1620）有一位名为曾弓的男士首先来到增公，落基水口自然村赤竹垵园背。此处在20世纪20年代由卢卫珍开垦菜园种菜，1960年人民公社体制下放时，此地已树木成林，杂草丛生，社员陈庚兰再度垦殖种番薯，至今仍为其子孙耕种。目前，在原增公小学的大沙学校背的曾弓墓地尚完好。在水口陈屋沙龙有一座社爷，又称曾公老人，是为纪念入山开辟增公坑鼻祖曾弓而建的。后人依据本村的地貌地形特征，为纪念他，将本村命名为“曾公坑”。中华人民共和国成立初期，时任曾公乡长的卢桂福认为，曾弓独自一人，是无后代的孤寡老人，将本村地名命名为“曾公坑”不太适宜，于是将原来人名化的村名“曾公”改为地名化的“增公”。经查，民国时期“和平县全图”所标示，增公村的地名是“曾公坑”。而1990年《广东省县图集》采用“增公坑”，1995年的“和平县政区图”也采用“增公”。可见，增公村村名的“增”字确实由“曾”演变而来（图1-1、图1-2、图1-3）。

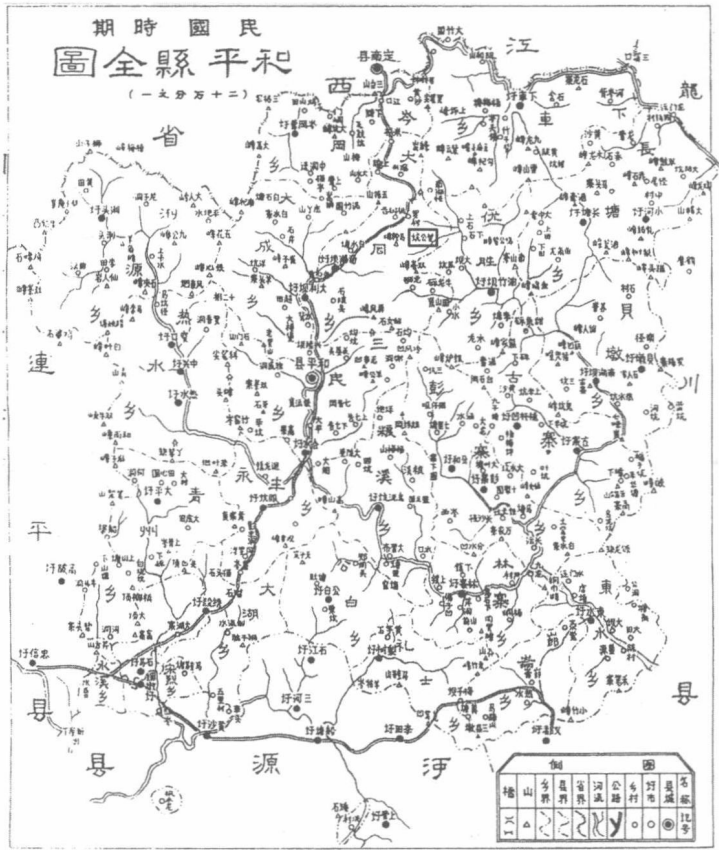


图 1-1 民国时期和平县全图 (据《和平县志》，1999)

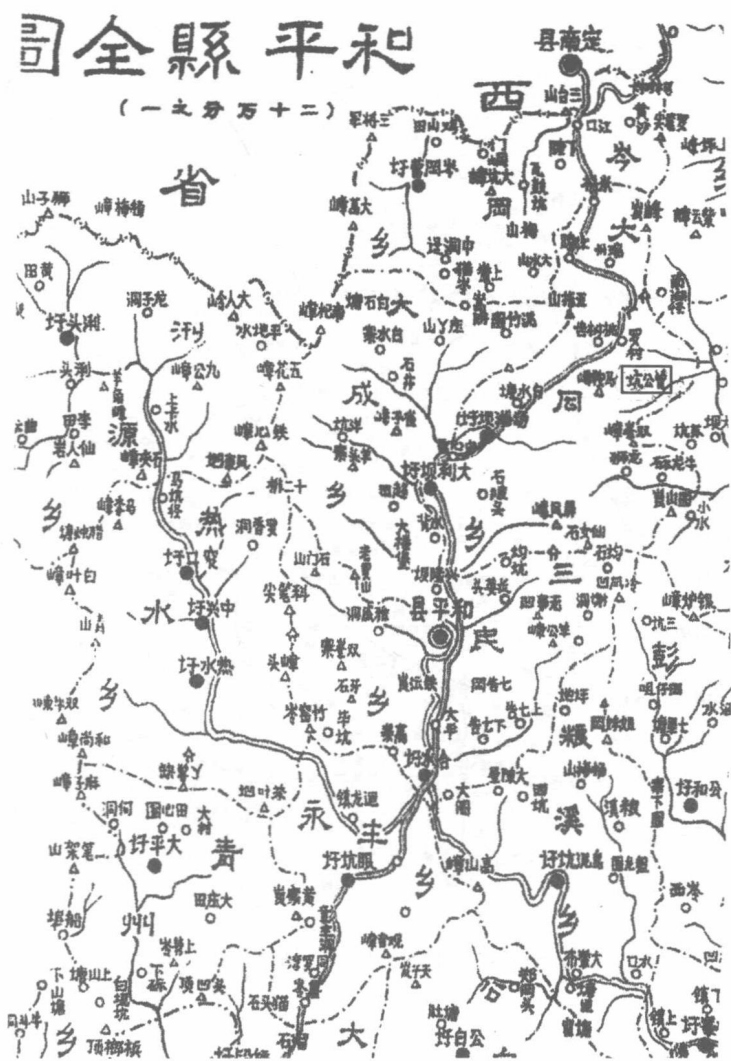


图 1-2 民国时期和平县全图 (局部, 据《和平县志》, 1999)

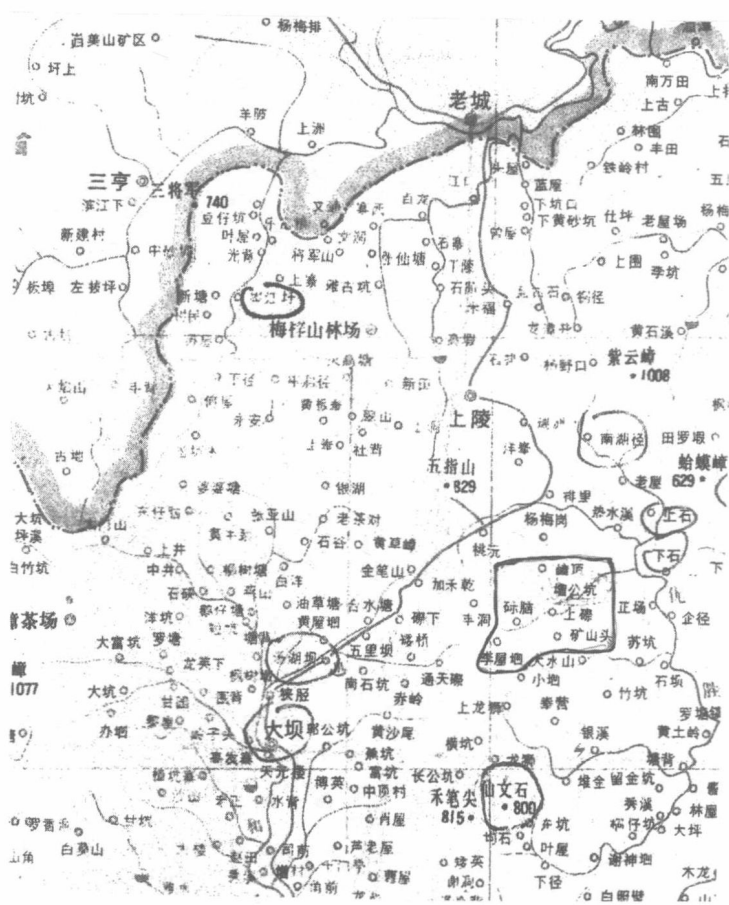


图1-3 广东省图集，和平县（局部，据《广东省县图集》，1990）

## 二、位置、面积和建置沿革

增公村位于和平县的东北部，隶属上陵镇，在镇政府南部（图2-1）。本村西北部与本镇的桃源、杨梅岗相连，东邻优胜镇的下石，东南为优胜镇的苏坑和大水山，南与大坝镇的小垵为邻，西与大坝镇的丰洞、通天礫接壤（图3-3）。

增公村面积9.5平方公里。据上陵区1986年资料，增公村耕地690亩，其中水田570亩。

在民国时期的1941年至1949年6月，和平县曾公坑归属大同乡，当时实行保甲建置。中华人民共和国成立后由附城区大同乡管辖，同时废除保甲建置。1957年12月撤区并乡，增公并入附城乡。1958年10月，撤乡成立人民公社，实行政社合一的建置，本村归属东山人民公社管辖，为增公生产大队。1960年东山人民公社分为附城、大坝、合水、城镇及桃源（1960年冬改上陵）等5个人民公社，增公为上陵公社的一个大队。1983年实行区乡建置，本村由大队改为乡。1987年至今，撤区改乡（镇）下设村民委员会建置，增公为上陵镇增公村民委员会（图版Ⅲ，2）。增公村于1956年9月成立党支部，党员只有陈胜中、黄桂森、陈金铭等3人，党支部书记黄宪章是大坝人，由上级委派。中

中华人民共和国成立后本村历届党支部书记、村（乡、大队）村委会主任及村干部，见表 2-1。

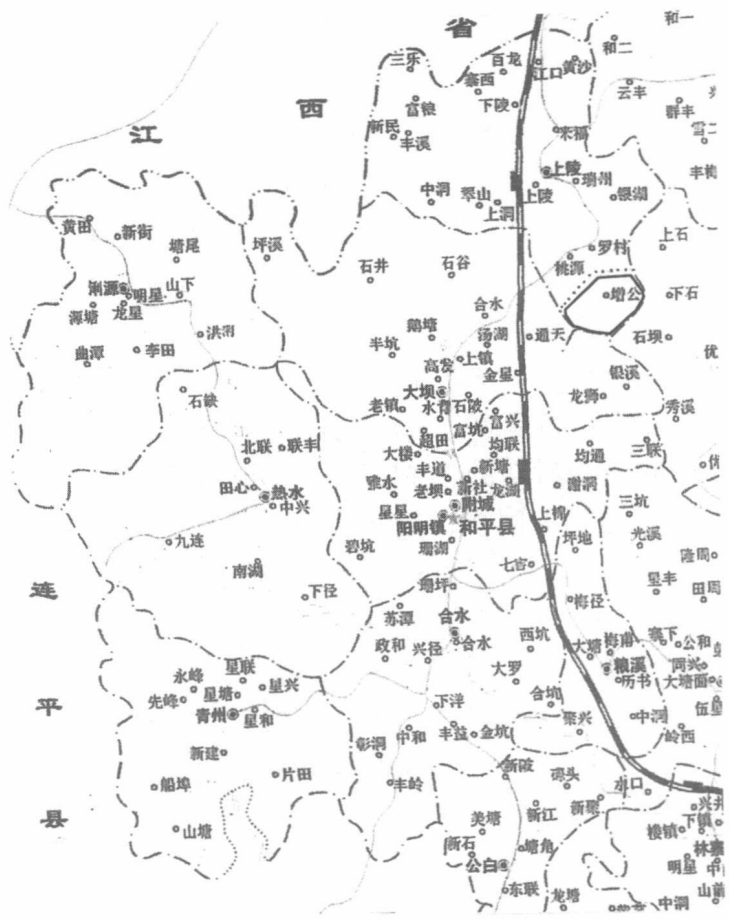


图 2-1 和平县政区图（局部，据《和平县志》，1995）



表 2-1 中华人民共和国成立后建置变更和历届党支部书记及村（乡、大队）干部名录（编著者，2017 年）

年份	建置名称	党支部书记	村（乡、大队）委员会主任	其他干部
1949	—	—	村长 陈胜发	副村长黄月成
1950—1952	和平县第一区曾公乡农民协会	—	主席 陈丙胜	会长袁坤济
1953—1957	和平县第一区增公乡人民政府	黄宪章 (1956)	乡长 卢桂福	文书卢桂浓（先）、 卢运兴（后）
1957—1958	和平县附城乡增公民兵营	黄宪章 (先) 叶梧楨 (后)	卢桂福	文书卢运兴
1959	和平县东山人民公社龙狮管理区	朱水扬	卢桂福	副支书陈文钦、 周根，文书卢运兴， 民兵队长黄李春
1960	和平县东山公社增公大队	陈文钦	卢焕新	文书卢运兴
1961	和平县东山公社上礫大队	陈胜中	陈佛健	文书王胜桥， 会计李房新
1961	和平县东山公社增公大队	卢桂福	卢焕新	文书黄胜强， 会计卢运兴
1962—1963	和平县东山公社增公大队	陈文钦	卢焕新	文书卢运兴
1964—1966	和平县上陵人民公社增公大队	陈佛健	卢焕新	副书记黄金昌， 民政王金声， 民兵营长袁相庆， 治保主任卢国祥