

我们的中国

手绘版

写给孩子的中国地理

洋洋兔 作品



 北京理工大学出版社
BEIJING INSTITUTE OF TECHNOLOGY PRESS

版权专有 侵权必究

图书在版编目 (CIP) 数据

我们的中国 / 洋洋兔编绘. — 北京 : 北京理工大学出版社, 2018.5
ISBN 978-7-5682-5561-5

I. ①我… II. ①洋… III. ①儿童故事 - 图画故事 - 中国 - 当代 IV. ①I287.8

中国版本图书馆CIP数据核字(2018)第071994号

出版发行 / 北京理工大学出版社有限责任公司

责任编辑 / 陈 竑

文案编辑 / 陈 竑

责任校对 / 周瑞红

责任印制 / 边心超

策划编辑 / 卢艳霄

封面设计 / 冯伟佳

社 址 / 北京市海淀区中关村南大街5号

邮 编 / 100081

电 话 / (010)68914775 (总编室)

(010)82562903 (教材售后服务热线)

(010)68948351 (其他图书服务热线)

网 址 / <http://www.bitpress.com.cn>

经 销 / 全国各地新华书店

印 刷 / 北京朗翔印刷有限公司

装 订 / 北京联兴盛业印刷股份有限公司

开 本 / 787毫米 × 1092毫米 1/12

印 张 / 4

字 数 / 100千字

版 次 / 2018年5月第1版 2018年5月第1次印刷

书 号 / ISBN 978-7-5682-5561-5

审 图 号 / GS (2018) 1716号

定 价 / 38.00元

监 制 / 孙元伟 创作组成员 / 冯梦宇 齐蕾 何俊潇 马丽娜 张云

图书出现印装质量问题, 请拨打售后服务热线, 本社负责调换

目录



18 西北地区——古丝绸之路经过的地方

20 高个子的西南地区

那座山有多高？ 22

看那河流有多长？ 24

大自然的守卫者——勇敢的植被 26

珍稀动物在哪里？ 28

为什么南方热，北方冷？ 30

五十六个民族，五十六朵花 32

16 四季常绿的华南地区





白山黑水的东北地区 10

华北地区——“心脏”所在的地方 8

华东地区——春来江水绿如蓝 12

贯通南北的华中地区 14

住房的艺术——民居 34

你乘坐过这样的交通工具吗？ 36

令人欲罢不能的中国美食 38

传统节日知多少？ 40

文化的宝藏——非物质文化遗产 42

寻找文化、自然遗产之旅 44





洋洋兔公众号
每天学一点



更多精彩
尽在“萌学堂”

写给孩子的 中国地理

开启环游祖国的

探索之旅




ISBN 978-7-5682-5561-5



定价：38.00元

GS(2018)1716号

与书同行
探索未知世界



我们的中国

手绘版

写给孩子的中国地理

洋洋兔 作品



北京理工大学出版社
BEIJING INSTITUTE OF TECHNOLOGY PRESS

目录



18 西北地区——古丝绸之路经过的地方

20 高个子的西南地区

那座山有多高？ 22

看那河流有多长？ 24

大自然的守卫者——勇敢的植被 26

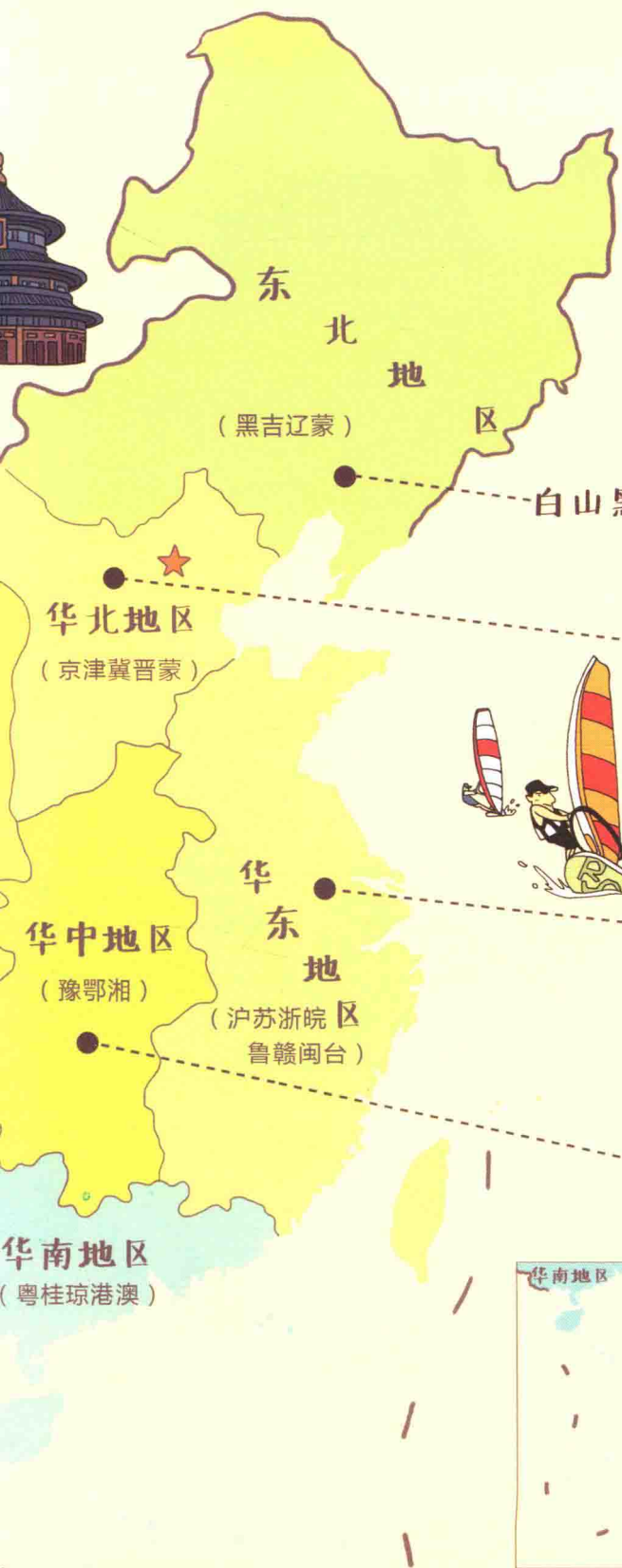
珍稀动物在哪里？ 28

为什么南方热，北方冷？ 30

五十六个民族，五十六朵花 32

16 四季常绿的华南地区





住房的艺术——民居 34

你乘坐过这样的交通工具吗？ 36

令人欲罢不能的中国美食 38

传统节日知多少？ 40

文化的宝藏——非物质文化遗产 42

寻找文化、自然遗产之旅 44


白山黑水的东北地区 10

华北地区——“心脏”所在的地方 8



华东地区——春来江水绿如蓝 12

贯通南北的华中地区 14






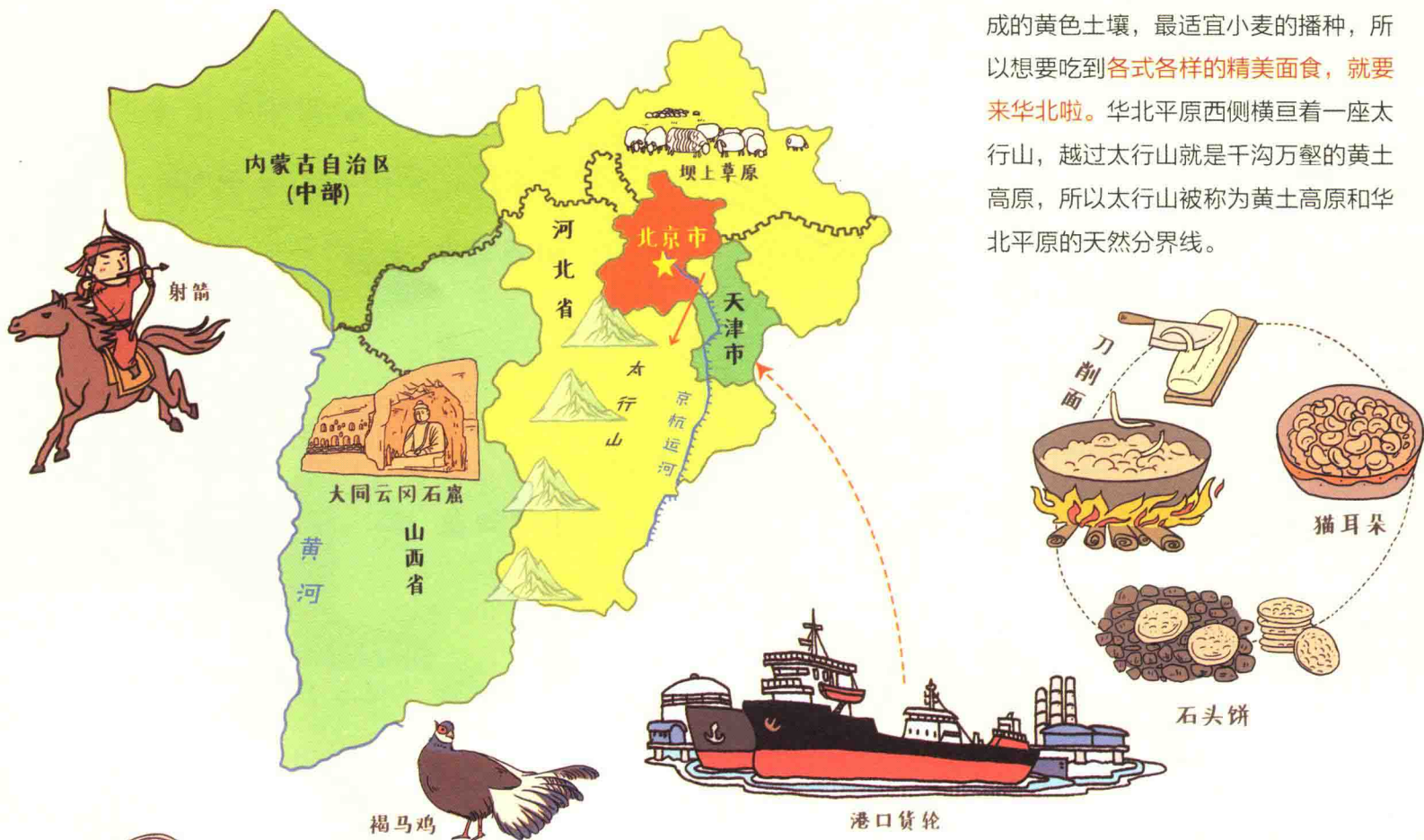
故宫到底有多大？

第24届冬季奥林匹克运动会在哪里举办呢？

华北地区——“心脏”所在的地方


从东北一路南下，进了山海关，就是华北地区，它包括首都北京市、天津市、河北省、山西省和内蒙古自治区中部。

一马平川的华北平原上是河流冲击成的黄色土壤，最适宜小麦的播种，所以想要吃到**各式各样的精美面食**，就来华北啦。华北平原西侧横亘着一座太行山，越过太行山就是千沟万壑的黄土高原，所以太行山被称为黄土高原和华北平原的天然分界线。



美食角

别以为这里只有面食哦



北京烤鸭



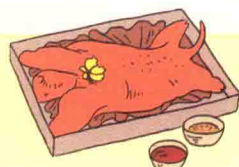
狗不理包子



牛肉罩火烧

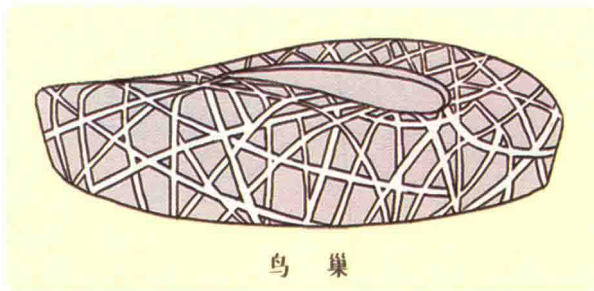


烩菜



烤全羊

华北地区是最靠近祖国心脏的地方，因为首都北京就在这里，河北省和天津市围绕着它。北京是一座有着三千多年历史的古都，可追溯到西周时期，后来渐渐地变成了国家的都城，尤其是元明清三大王朝。2008年，北京成功举行了第29届夏季奥林匹克运动会，2022年又将携手张家口举行第24届冬季奥林匹克运动会。




鸟巢




冰上速滑

因而华北地区蕴藏着雄厚的文化宝藏。从山海关开始，在明长城上跑，也许能跑到甘肃的嘉峪关。炎热的夏季，不用去海边，这里有消暑胜地——避暑山庄。世界上规模最大的明清皇家宫殿——故宫，占地72万平方米，有9990多房间，一天住一间要20多年才能住完。



故宫



避暑山庄



煤矿

石油

除了文化宝藏，华北地区还蕴藏着丰富的煤炭和石油资源，所以这里建成了我国北方最大的综合型工业基地，是发展钢铁、石油工业的重要地区。

民俗角

最特色的传统文化



吹糖人



京剧



相声



泥人张彩塑



吴桥杂技



“东北三宝”是哪三宝？
什么是“白山黑水”？

白山黑水的东北地区

东北地区是指山海关以东的地区，所以也叫关东，包括黑龙江、吉林和辽宁三省，以及内蒙古自治区东部。



这里是中国最北和最东的地区，冬季寒冷漫长，过了12月，平均温度大约为 -20°C ，最北端的漠河最低气温的记录是 -52.3°C ，所以东北地区是全国最适合观赏冰雕的地方。每年的圣诞节前后，哈尔滨都会举办冰雪大世界，大家到那儿看冰雕、做冰上运动。



美食角

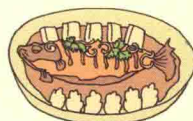
美食诱惑，看看你都吃过些什么



东北大拉皮



油爆海螺



得莫利炖鱼




朝鲜冷面

如此冻人的东北地区却是山环水绕、沃野千里。黑龙江、松花江、嫩江和辽河冲击成了三江平原、松嫩平原和辽河平原三大平原，其中还纵横着大小兴安岭、长白山和辽东、辽西丘陵。黑龙江和长白山合起来就是我们经常说的“白山黑水”，后来人们就用“白山黑水”指代东北地区。

“白山黑水”中可埋藏着不少宝贝。听说过东北三宝吗？人参、貂皮、乌拉草，还有一种说法是人参、貂皮和鹿茸。人参是非常名贵的中药材。貂皮和鹿茸出自动物身上，貂皮是紫貂的皮毛，非常保暖；鹿茸是鹿角，入药后能延年益寿，但是小朋友们，保护野生动物人人有责哦。乌拉草是一种野草，塞到鞋子里保暖效果很好。




除了三宝，这里还有世界上最大的猫科动物——东北虎、江里出生海里成长的大马哈鱼、坚硬得能替代金属的铁桦树以及三大名贵木材——水曲柳、核桃楸和黄檗。



大马哈鱼

东北也是少数民族的聚居地，比如朝鲜族、赫哲族、满族、鄂伦春族等，他们与汉族一起种田，一起喝酒，一起举行各种节日庆典，于是“北大荒”变成了“北大仓”。



解放汽车



东北虎



朝鲜族

满族



鄂伦春族

赫哲族

东北的矿产资源种类多，储量大，特别是煤、铁、石油等，最早的重工业基地建设在这里。吉林省长春市可是中国汽车之都，新中国第一辆汽车就在那里诞生。




· 瞭望台 ·

美丽而有特色的景观

北极村的极光：极光是高纬度地区发生的发光现象，中国只有在最北端的村庄——北极村见到。



雾凇：雾凇是一种奇特的自然景观。冬天，空气中的饱和水汽遇冷在树枝上凝结成冰。






“鱼米之乡”在哪里呢？

京杭大运河贯通了几大水系呢？

华东地区——春来江水绿如蓝

白居易有词云：“日出江花红胜火，春来江水绿如蓝，能不忆江南？”江南在哪里？大抵在我国的华东地区。

华东地区包括山东省、江苏省、安徽省、浙江省、江西省、福建省、台湾省和上海市这七省一市，是囊括行政单位最多的地区，也是面向太平洋，拥有较长海岸线的地区。海上丝绸之路从这里开始，两千多年来将丝绸、瓷器与茶叶源源不断地输送到海外，把东方文化的清风吹向了世界。




釉里红瓷




青花瓷



临海各省风景自成一统。去山东看泰山之巅上的日出；到江苏赏苏州园林；浙江有“人间天堂”，也有江南小镇、气势磅礴的钱塘江潮；江苏和浙江之间还夹着一颗宝珠——上海市，它是一座国际大都市，十分发达；浙江再往南，就是依山傍水的福建；和福建隔海相望的是中国最大的岛屿——台湾岛，日月潭和夜市小吃是它的标志；不临海的就是安徽和江西啦，那里有什么？“天下第一奇山”黄山和景德镇的精美瓷器。



台式卤肉饭



凤梨酥



日月潭