

新疆维吾尔自治区 长城资源调查报告

下册

新疆维吾尔自治区文物局 编著

文物出版社

新疆维吾尔自治区 长城资源调查报告

新疆维吾尔自治区文物局 编著

下 册

文物出版社

叁 | 清代军事设施遗址

清朝定都北京后，统治北方草原的漠南、漠北、漠西蒙古各部相继向清朝称臣纳贡，表示归附。17世纪初，漠西蒙古四部之一的准噶尔部在其首领巴图尔浑台吉（台吉、浑台吉是蒙古贵族的称号）统治时期，势力逐渐扩大。康熙十年（1671年），巴图尔浑台吉的第六子噶尔丹夺取了统治权后，不断武力进攻天山南北、蒙古等地，俘掠人口，抢劫牲畜。为维护边疆稳定，清王朝组织大军，经过多次征战，打败了噶尔丹军，平定了叛乱。此后，噶尔丹侄子策妄阿拉布坦继任准噶尔部台吉后，准噶尔部又逐渐强大起来，和清朝再次发生矛盾冲突。双方在青海、西藏、新疆等地均有交战。为彻底安定西北边疆，自乾隆二十年（1755年）起，清政府开始新的军事行动。出兵伊犁，在格登山大败准噶尔部叛军并勒铭记功。乾隆二十四年（1759年）八月，清军在喀什噶尔平定了支持阿睦尔撒纳作乱的大小和卓叛乱。自此，清朝完全控制天山南北地区，并于乾隆二十七（1762年）年设立伊犁将军（今霍城县境内），代表清朝政府管辖天山南北，巴尔喀什湖以东、以南的广大地区。在伊犁将军以下设乌鲁木齐都统、塔尔巴哈台参赞大臣、伊犁参赞大臣等各级军政机构；针对新疆民族分布特点，因地制宜实行郡县制、伯克制、札萨克制、八旗制等多种管理制度；经济上屯垦开发，以边养边；军事上驻扎大军，屯兵驻防。并在交通要道沿途修建军台、驿站，在边境地区修筑卡伦等军事设施。通过政治、经济、军事的多项措施，有效管理广大的新疆地区。

清军在平定准噶尔、大小和卓叛

乱过程中，修建有大量的烽火台。经调查发现，在新疆有清代烽火台70余座，主要分布在北疆的哈密地区、乌鲁木齐市、昌吉回族自治州和南疆的喀什地区、和田地区、克孜勒苏柯尔克孜自治州等地，其中以哈密地区分布最为集中。哈密地区作为新疆的门户，清政府将这里作为平叛基地，成为清军和准噶尔叛军争夺的咽喉要地。为加强这里的军事防御力量，清军在巴里坤县修筑有屯兵驻扎的满、汉兵城。以两城为中心，在东、西、北三面修筑了许多烽火台，形成了严密的军事防御体系。同时，为记述清军在哈密地区的平叛经历，还铭刻有众多的记功石碑，如“富宁安碑”，刻于康熙五十八年（1719年），记载了当时准噶尔部策妄阿拉布坦侵扰哈密，劫掠巴里坤，清政府派靖逆将军富宁安统兵巴里坤，准备进讨叛乱的事情；“田峻碑”，刻于清雍正元年（1723年），该碑记录了田峻带领满汉官兵，随靖逆将军富宁安征讨准噶尔，并将巴里坤作为讨伐准噶尔叛乱的重要驻地这一历史事实；“巴里坤南山运道记碑”，主要记录了雍正十一年（1733年），宁远大将军岳钟琪命兵部员外郎阿炳安修哈密至巴里坤的天山运道之事；“灵泉碑”，记载了乾隆二十二年（1757年），为征讨准噶尔部阿睦尔撒纳叛乱，时任陕甘总督的黄廷桂命安西提督刘顺事先勘察沿途水源，在格子烟墩凿井得泉一事。另外在边境地区还发现有20余处卡伦遗址。其中以伊犁将军所辖的霍城、察布查尔县发现最多，保存最好。卡伦内驻守军队，定期巡查，守卫边疆安宁。

鸦片战争后，西方列强步步加紧

清军在平定准噶尔、大小和卓叛乱过程中，修建有大量的烽火台。经调查发现，在新疆有清代烽火台70余座，主要分布在北疆的哈密地区、乌鲁木齐市、昌吉回族自治州和南疆的喀什地区、和田地区、克孜勒苏柯尔克孜自治州等地，其中以哈密地区分布最为集中。

对中国的侵略。同治初，天山南北爆发了各族人民武装起义风潮，清朝在新疆的统治濒临崩毁。同治三年(1864年)，浩罕军官阿古柏率军入侵南疆。同治十年(1871年)，沙俄军队分两路攻入伊犁，实行军事占领，使新疆的危急形势达到顶点。由于新疆“东捍长城，北蔽蒙古，南连卫芷，西倚葱岭……居神州大陆之脊，势若高屋建瓴”，是保卫蒙古、护卫京师的屏障，地理位置举足

轻重。清政府于光绪三年(1877年)派左宗棠收复南疆，光绪十年(1884年)收复伊犁后，果断地决定在新疆建省，新疆与内地其他省份一样，直接隶属中央管辖。从此对新疆的统治历史进入新的一页。随着近现代工业革命的兴起，光绪十九年(1893年)，肃州(今酒泉市)至迪化(今乌鲁木齐市)的电报线路开通后，传统的烽火、邮驿制度逐渐没落而废弃不用。

清军在平定准噶尔、大小和卓叛乱过程中，修建了大量的烽火台。经调查发现，在新疆有清代烽火台之宏座，主要分布在北疆的哈密地区、乌鲁木齐市、昌吉回族自治州和南疆的喀什地区、和田地区、克孜勒苏柯尔克孜自治州等地，其中以哈密地区分布最为集中。

东池西烽火台

东池西烽火台位于新疆维吾尔自治区哈密地区哈密市南湖乡红旗村东南约20千米戈壁中的一片胡杨林中。四周无人居住，东侧为西气东输管线、约1.1千米为兰新铁路，西北0.6千米为吉格代布拉克烽火台。

烽火台因风雨侵蚀等自然因素破坏，部分坍塌。烽火台体积较小，呈覆斗形，土坯垒砌而成，仅存基础及部分台体，底部边长4、残高约2米。根据建筑形制及与其他烽火台的关系确定，该烽火台年代为清代。



南面



东南面

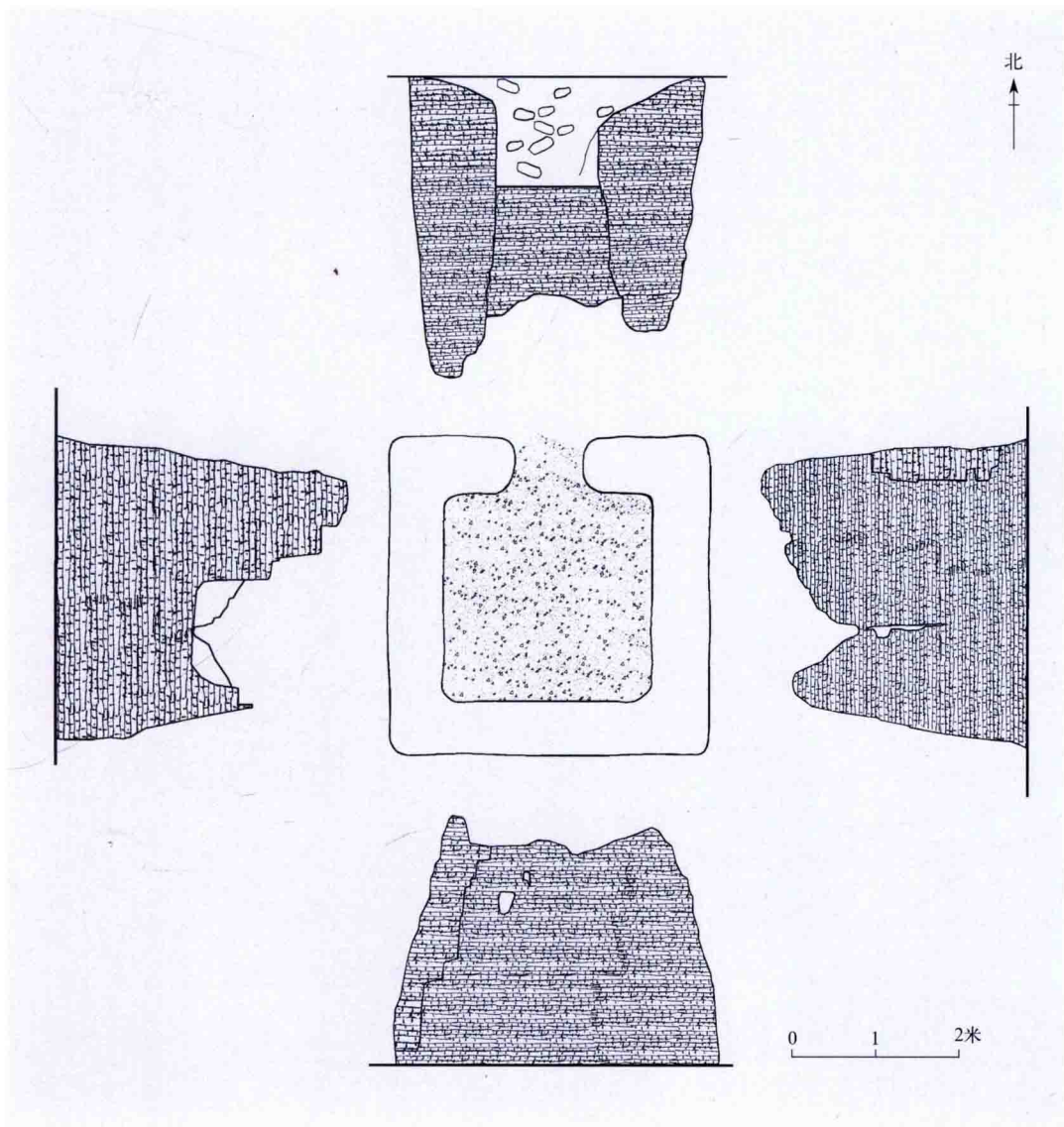
清军在平定准噶尔、大小和卓叛乱过程中，修建了大量的烽火台。经调查发现，在新疆有清代烽火台遗址，主要分布在北疆的哈密地区、乌鲁木齐、昌吉回族自治州和南疆的喀什地区、和田地区、克孜勒苏柯尔克孜自治州等地，其中以哈密地区分布最为集中。

土孜墩烽火台位于新疆维吾尔自治区哈密地区哈密市南湖乡南湖村东约15千米、南湖乡与花园乡界碑处的戈壁滩中。四周地势平坦，地表为戈壁砾石覆盖，植被稀少，主要生长有骆驼刺、芦苇等植被。周围无人居住，南0.18千米处为原油管线及简易道路。

烽火台因风雨侵蚀和人为盗挖破坏

而损毁严重，顶部已经坍塌。烽火台体积较小，平面呈近正方形，北壁有一个门洞，中为空心，土坯垒砌而成。烽火台东西4、南北3.8、残高约3.6米。烽火台东南约0.1千米处发现房址，被盗扰过。地表散布有青砖、铜钱、青花瓷片等遗物。根据建筑形制和地表遗物，推测该烽火台年代为清代。

土孜墩烽火台平、立面示意图（立面图参照摄影资料绘制）



清军在平定准噶尔、大小和卓叛乱过程中，修建有大量的烽火台。经调查发现，在新疆有清代烽火台余座，主要分布在北疆的哈密地区、乌鲁木齐、昌吉回族自治州和南疆的喀什地区、和田地区、克孜勒苏柯尔克孜自治州等地，其中以哈密地区分布最为集中。

新疆维吾尔自治区长城资源调查报告

东面



东南面



清军在平定准噶尔、大小和卓叛乱过程中，修建了大量的烽火台。经调查发现，在新疆有清代烽火台之余座，主要分布在北疆的哈密地区、乌鲁木齐、昌吉回族自治州和南疆的喀什地区、和田地区、克孜勒苏柯尔克孜自治州等地，其中以哈密地区分布最为集中。

西面



北面



清军在平定准噶尔、大小和卓叛乱过程中，修建了大量的烽火台。经调查发现，在新疆有清代烽火台余座，主要分布在北疆的哈密地区、乌鲁木齐、昌吉回族自治州和南疆的喀什地区、和田地区、克孜勒苏柯尔克孜自治州等地，其中以哈密地区分布最为集中。

南面



地表遗物



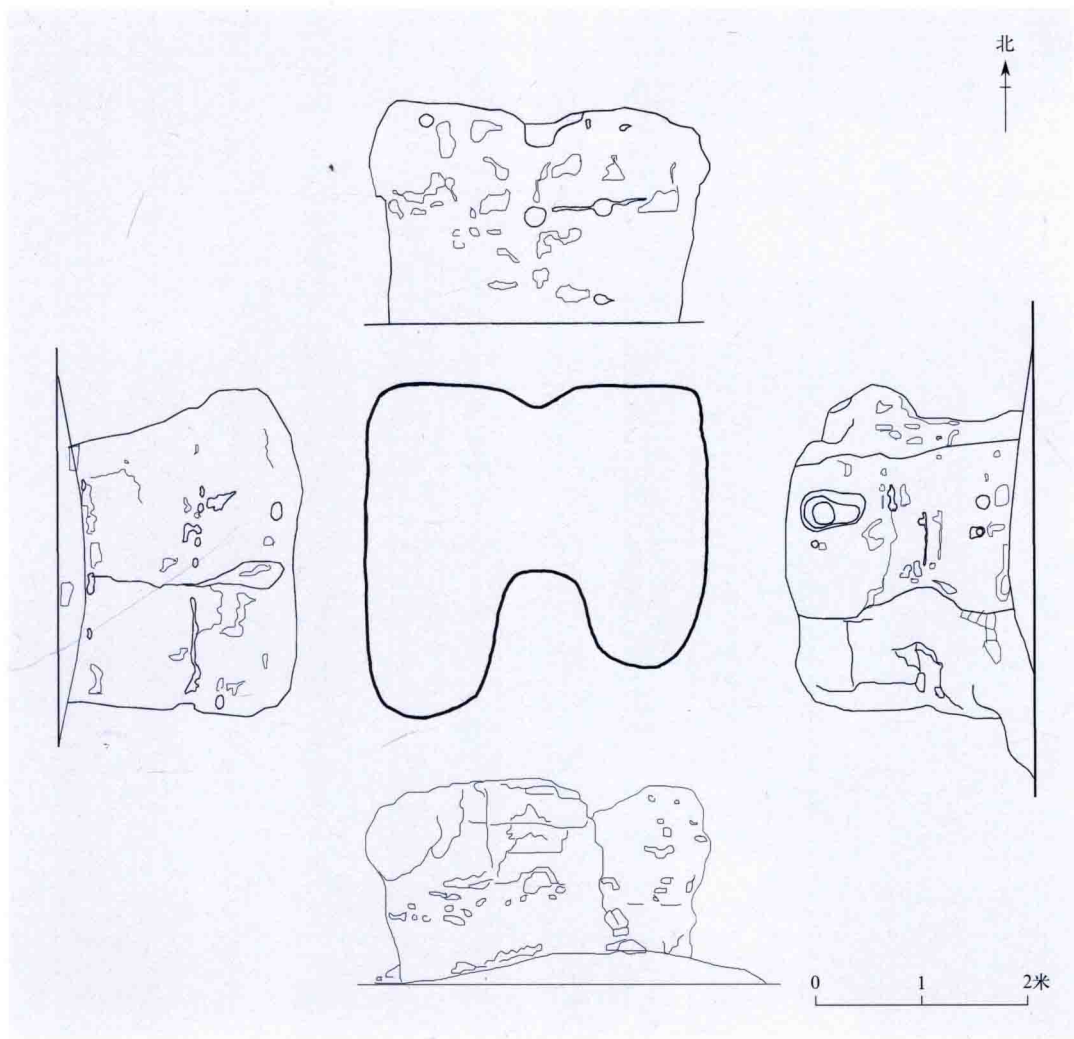
清军在平定准噶尔、大小和卓叛乱过程中，修建了大量的烽火台。经调查发现，在新疆有清代烽火台已余座，主要分布在北疆的哈密地区、乌鲁木齐、昌吉回族自治州和南疆的喀什地区、和田地区、克孜勒苏柯尔克孜自治州等地，其中以哈密地区分布最为集中。

3 小南湖烽火台

小南湖烽火台位于新疆维吾尔自治区哈密地区哈密市花园乡喀拉塔勒村西约0.5千米。地处东天山南麓平缓的戈壁绿洲中，地势平坦，开垦有很多农田，栽种有柳树、杏树等树木。南侧为现代穆斯林麻札，西50米为南北向的回城乡至南湖乡公路，北40米为通往小南湖村的乡村公路。

烽火台因风雨侵蚀破坏而损毁严重，保存较差。台体表面有许多小孔洞，四壁凸凹不平，顶部及东壁有雨水冲刷后形成的凹槽。烽火台平面呈近正方形，剖面呈梯形，边长3.8、残高约2米。烽火台用黄土夯筑而成，夯层厚0.06~0.1米。依据建筑形制及其与周围遗迹的关系判断，该烽火台年代为清代。

小南湖烽火台平、立面示意图（立面图参照摄影资料绘制）



清军在平定准噶尔、大小和卓叛乱过程中，修建有大量的烽火台。经调查发现，在新疆有清代烽火台已余座，主要分布在北疆的哈密地区、乌鲁木齐、昌吉回族自治州和南疆的喀什地区、和田地区、克孜勒苏柯尔克孜自治州等地，其中以哈密地区分布最为集中。

西面



东面



清军在平定准噶尔、大小和卓叛乱过程中，修建了大量的烽台。经调查发现，在新疆的清代烽火台之余座，主要分布在北疆的哈密地区、乌鲁木齐、昌吉回族自治州和南疆的喀什地区、和田地区、克孜勒苏柯尔克孜自治州等地，其中以哈密地区分布最为集中。

南面



北面



清军在平定准噶尔、大小和卓叛乱过程中，修建了大量的烽火台。经调查发现，在新疆有清代烽火台之余座，主要分布在北疆的哈密地区、乌鲁木齐、昌吉回族自治州和南疆的喀什地区、和田地区、克孜勒苏柯尔克孜自治州等地，其中以哈密地区分布最为集中。

诺尔依布拉克烽火台位于新疆维吾尔自治区哈密地区哈密市五堡乡博斯坦村东约6千米台地的边缘。地处东天山南麓戈壁滩上，周围地下水丰富，地表生长有骆驼刺、芦苇等植被，南15米为池塘。

烽火台受风雨侵蚀较为严重，大部

分坍塌。烽火台建在红色原生土台上，土台高1.6米。台体用黄土夯筑而成，呈不规则形，南北5.4、东西4.7、高1.5米。周边地表未见任何遗物，根据地理位置和建筑形制推测，该烽火台年代为清代。



西面

清军在平定准噶尔、大小和卓叛乱过程中，修建了大量的烽火台。经调查发现，在新疆有喀什地区、和田地区、克孜勒苏柯尔克孜自治州等地，其中以哈密地区分布最为集中。



南面



北面



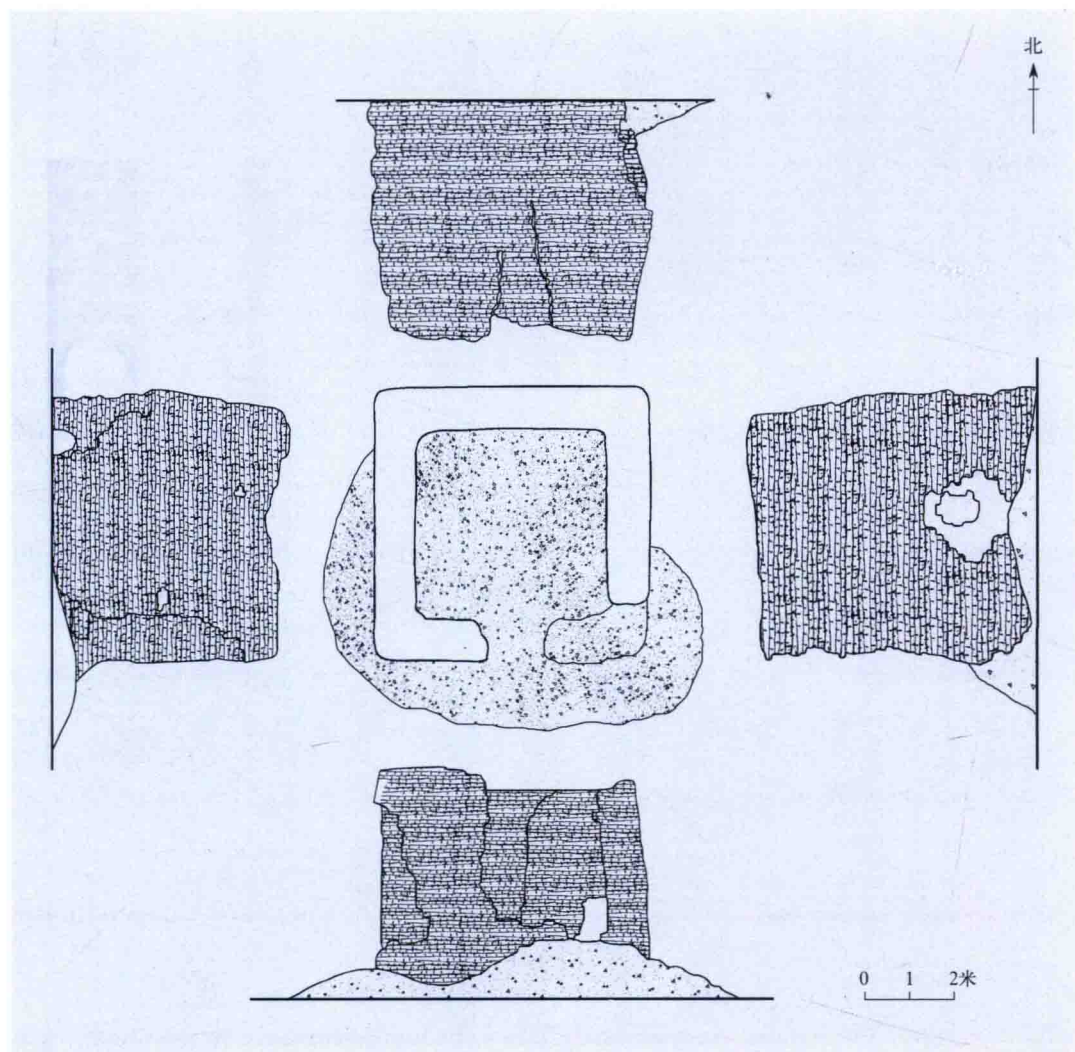
东面

清军在平定准噶尔、大小和卓叛乱过程中，修建有大量的烽火台。经调查发现，在新疆有清代烽火台之余座，主要分布在北疆的哈密地区、乌鲁木齐、昌吉回族自治州和南疆的喀什地区、和田地区、克孜勒苏柯尔克孜自治州等地，其中以哈密地区分布最为集中。

支边农场烽火台位于新疆维吾尔自治区哈密地区哈密市五堡乡塔勒吐尔农场村支边农场西南约3千米。地处东天山南麓平缓戈壁一座地势相对较高的山丘之上，山丘下有稀疏的植被。四周均为戈壁，无人居住。

烽火台因长期风雨侵蚀和人为盗挖破坏而受到一定程度的损坏。

烽火台整体呈近覆斗形，平面呈正方形，剖面大致呈梯形，土坯垒砌而成，边长6.4、残高5.1米，上小下大；土坯长30、宽15、厚5厘米。烽火台内部分4个小室，互相连通；东壁上及西壁西北、西南角有盗挖后形成的洞口。根据建筑形制及与其他烽火台的关系判断，该烽火台年代为清代。



清军在平定准噶尔、大小和卓叛乱过程中，修建有大量的烽火台。经调查发现，在新疆有清代烽火台之余座，主要分布在北疆的哈密地区、乌鲁木齐、昌吉回族自治州和南疆的喀什地区、和田地区、克孜勒苏柯尔克孜自治州等地，其中以哈密地区分布最为集中。

全景
(东南—西北)

南面



清军在平定准噶尔、大小和卓叛乱过程中，修建了大量的烽火台。经调查发现，在新疆有清代烽火台23余座，主要分布在北疆的哈密地区、乌鲁木齐、昌吉回族自治州和南疆的喀什地区、和田地区，克孜勒苏柯尔克孜自治州等地，其中以哈密地区分布最为集中。