

中国

# 地理百科

三 安徽 福建 江西

李金龙 © 编著




京华出版社



# 中国地理百科

“上知天文，下晓地理”，是中国人对学问渊博的人的常用赞语。以优美简练的语言，科学严谨而又生动地为我们讲述了丰富多彩的全球地理知识。神奇的水下世界、宏伟的都会名城、壮观的自然奇景、神秘的文化遗址、古老的人文胜迹。

ISBN 978-7-80724-931-3



9 787807 249313 >

定价：180.00元（全六册）



中国

# 地理百科

三 安徽 福建 江西

李金龙◎编著



京华出版社

## 图书在版编目 (CIP) 数据

中国地理百科 / 李金龙编著. —北京: 京华出版社, 2010. 7

ISBN 978-7-80724-931-3

I. ①中… II. ①李… III. ①地理—中国 IV. ①K92

中国版本图书馆 CIP 数据核字 (2010) 第 108654 号

## 中国地理百科 (三)

---

编 著 李金龙

出版发行 京华出版社

(北京市朝阳区安华西里一区 13 楼 2 层 100011)

(010) 64258473 64255036 84241642 (发行部)

(010) 64259577 (邮购、零售)

(010) 64251790 64258472 64255606 (编辑部)

E-mail: jinghuafaxing@sina.com

印 刷 北京昌平新兴胶印厂

开 本 787mm×960mm 1/16

字 数 220 千字

印 张 90 印张

印 数 1—5000

出版日期 2010 年 7 月第 1 版 第 1 次印刷

书 号 ISBN 978-7-80724-931-3

定 价 180.00 元 (全 6 册)

---

京华版图书, 若有质量问题, 请与本社联系



行政区划

## 目 录

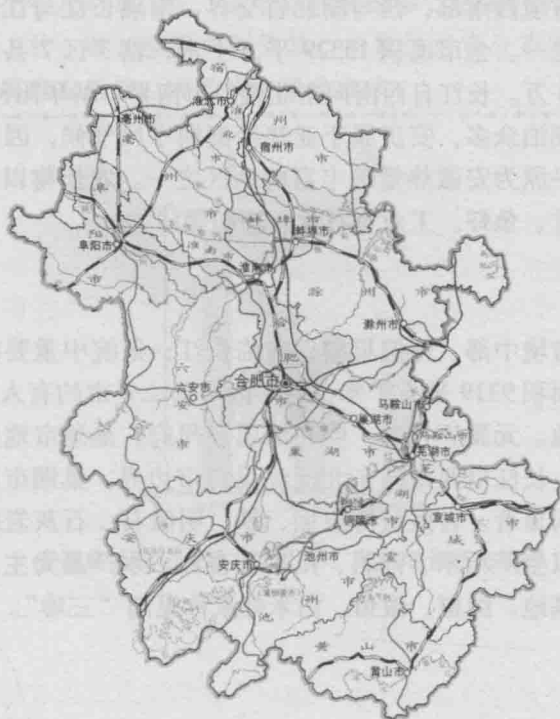
安 徽 .....	(1)
福 建 .....	(29)
江 西 .....	(60)
河 南 .....	(123)
湖 北 .....	(167)
湖 南 .....	(206)



# 安 徽

## 行政区划

安徽省简称皖。旧时取其境内的安庆、徽州两地的首字命名。位于中国东南部，地跨长江、淮河流域，境内地形多样，河湖交错，山川壮丽，是中国重要的粮棉产区和钢铁、煤炭生产基地。介于东经 $114^{\circ}54' \sim 119^{\circ}37'$ 、北纬 $29^{\circ}41' \sim 34^{\circ}38'$ 之间。安徽虽然是一个内陆省份，但距海很近，可以称它为一个内陆近海省，四周同江苏、浙江、江西、湖北、河南、山东6省毗邻。面积13万平方千米。安徽省辖17个地级市，44个市辖区，5个县级市，56个县。省会合肥市。





## 合肥市

合肥市为省府驻地，位于省境中部。面积 7386 平方千米，辖 4 区 3 县，人口 449 万。合肥古为淮夷地，商称虎方，秦统一中国后置合肥县。合肥市地处江淮丘陵分水岭地带，境内河流分别向南注入巢湖、向北注入淮河。合肥属亚热带季风气候，兼有南北过渡特点。在交通方面，淮南、合（肥）九（江）两条铁路在市区交会，同时亦为全省公路交通枢纽。水运经巢湖可达长江。南郊骆岗机场可起降大型客机。工业以机械、电子、冶金、化工为主。农作物有水稻、小麦、油菜、大豆等。

## 安庆市

安庆市位于省境西南部，西与湖北省交界，南隔长江与江西省相望，是长江沿岸港口城市之一。全市面积 15329 平方千米，辖 3 区 7 县，代管桐城 1 个县级市。人口 604 万。长江自西南向东北流经市南界，纳华阳河、皖河等支流，沿江地势低洼，湖泊众多，安庆属于亚热带湿润季风气候，因有大别山阻挡冷空气南下，沿江平原为安徽热量最丰富的地区之一。农作物以水稻、棉花、油料为主。盛产茶叶、鱼虾。工业有石化、轻纺等门类。

## 巢湖市

巢湖市位于省境中部，怀抱巢湖，南临长江，是皖中重要的旅游经济区和开放城市。全市面积 9319 平方千米，辖 1 区 4 县，全市约有人口 452 万。巢湖市秦时为九江郡地。元属庐州路，明、清属庐州府。巢湖市地处江淮丘陵和沿江平原结合地带。长江由西南向东北流经巢湖市边界。巢湖市属亚热带湿润季风气候，夏初梅雨显著。自然资源方面，铁、明矾石、石灰岩的储量在全省占重要地位。农业以生产稻米、油料、瓜菜和畜禽、水产品为主。是国家重点的粮、棉、油生产基地。绒蟹、银鱼、白米虾素称巢湖“三珍”。

## 芜湖市

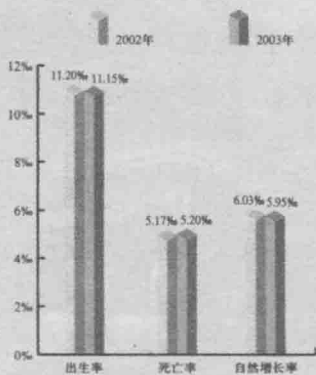
芜湖市位于省境东南部，北临长江，面积 3325 平方千米，辖 4 区 3 县，人口 222 万。汉武帝元封二年（前 109）在此设芜湖县。芜湖市地处长江下游平原，长江流经市境西北部，流程 70 余千米。漳河、青江、水阳江自南向北流贯平原，其间河湖交织，形成水网圩区。芜湖市属于亚热带湿润季风气候。境内矿藏有铁、铜、石灰岩等。工业以轻纺为主，还有机械、造船等门类。农业以种植水稻、油菜、棉花为主。芜湖港为长江五大港口之一。芜湖自 1992 年起被列为对外开放城市，成为沿江及皖南商品集散中心。





## 人口、民族

安徽地处长江下游地区，沿江地区经济较发达，改革开放带动了全省经济的发展，省内总人口和分布状况也随之发生了较大变化。全省人口总数为 6369 万（2003），每平方千米的人口平均密度为 400 人左右。其中沿江平原东部和皖北平原西部的人口密度较大，平均每平方千米多为 500 人~1000 人；皖西山区和皖南山区的人口密度较小，平均每平方千米仅有 150 人~250 人。居民中以汉族为主，占总人口的 99% 以上。其他民族人数较少，还不足全省人口的 1%，其中以回族最多，占总人口的 0.5% 左右，此外，还有满、壮、苗、畲等少数民族。少数民族多分布在全省各地，仅畲族聚居于宁国市东南部，并已成立了畲族乡。



安徽省人口出生率、死亡率、自然增长率比较图

## 历史文化

安徽省历史悠久，人杰地灵，英才辈出。有旧石器时代的“和县猿人”，春秋时期的钟离与伍子胥，战国时期的黄歇（春申君），还有秦汉相争、淝水之战以及太平天国抗清的战场等许多文化遗存和历史遗迹。歙县、寿县、亳州都列为中国历史文化古城。由于地处江淮之间，地区的差异和交通状况的不同，所以南北民俗风情丰富多彩。此外几千年的历史文化孕育了众多的文化瑰宝，如徽派建筑、徽墨歙砚、徽戏等，至今在中国的文化历史上熠熠生辉。



醉翁亭



## 醉翁亭

醉翁亭为中国古代四大名亭之一，位于滁州琅邪山半山腰，始建于北宋仁宗庆历年间，是琅邪寺主持智仙为贬谪至滁州的欧阳修所建，欧阳修亲为作记，即《醉翁亭记》，千古传诵。醉翁亭始建时仅一小亭，后不断扩建，惜乎多次遭毁，直至光绪七年（1881）才恢复原貌。其台榭建筑，独具一格，意趣盎然。亭东巨石横卧，上刻“醉翁亭”三字；亭西为宝宋斋，内藏高约2米、宽近1米的《醉翁亭记》石碑两块、石碑文字为苏东坡手书，号称“欧文苏字”。

## 徽商

徽商是唐末至民国初年千余年里中国封建社会中一个极为活跃并以家族为单位的商业团体。徽商的出现可以追溯到魏晋南北朝时期，但一般认为唐末农民战争造成的北方民族大量南迁徽州是徽商兴盛的开始，到宋高宗建都临安广兴土木时，由于徽州盛产竹木和漆等，徽州商人遂因此而富甲天下。在经历过元代的一度沉寂之后，明初之际，徽商一举而起，异常活跃，作为地方商业集团的徽商正式形成，成为一支中国社会上光彩夺目的商业力量。至清道光年间，由于种种原因，以盐商为主体的徽商开始没落，到民国时期，徽商集团几乎完全退出了中国商业舞台。在几千年来一直奉行重农轻商，甚至是抑商政策的中国封建社会里，徽商的存在，一直吸引着无数社会学家的注意力。山多地少、谷物自给不足是造成徽州人习惯外出经商谋生的自然条件；而太平天国之前徽州少经战火，大家族得以稳固发展，自然条件与宗族特性的结合，造就了一代徽商集体。不过，作为一个以儒家伦理道德为基础构架的社会的产物，徽商又与同时代西方出现的商人根本不同，这不仅仅是由于徽商具有强大的政治背景，更重要的是本身以商业谋生的徽商仍然是以儒家思想为正统，并不以从事商业为荣。

## 斗山古街

黄山市歙县的斗山街古色古香，时清时这里是徽商的聚居区。徽商在江淮各地赚了大钱后，回乡大兴土木，广建豪宅。这里的住宅建筑极富特色，古楼高峻，马头墙高耸，天井院张开了口，承接天上的雨水，当地称之为“四水归堂”，也就是“肥水不流外人家”的意思。斗山街徽商的住宅成群连片，屋宇高大，层层递进，木石结构该繁则繁，宜简则简，既豪华富丽又曲径通幽，门窗石壁屋檐下遍饰木、砖、石三雕，显示了徽派建筑的灵巧精致。斗山街如今已不似明清时期那样流金淌银、日进斗金了，但仍具有灿烂的文物价值。



## 屯溪老街

屯溪老街位于黄山市西南隅，是市内现存最完好的一条宋代商业长街，距今已有400多年历史，为全国所罕见。沿街房屋多为两层，间以三层，楼下开店，楼上为居室。沿街两侧有茶楼、酒店、书场、墨庄、商场等260多室，各色摊点200多个。门面多为单开门，宽3米~5米不等。入内则深邃，连续多进，内院华丽的天井相联结。一般是前店后库，前通街，后通江。老街货铺鳞次栉比，古色古香，故有现代“宋街”之誉。

## 潜口古居宅

徽州的古代建筑遗存在秀丽的山水之间，是徽派古代的积淀和展示。中外建筑学家站在徽派建筑的突出代表古民居前，往往难以置信其巧妙的建筑构思和精湛的工艺，徽派建筑的许多精髓思想甚至今天也难以企及。潜口古民宅主要集中在徽州区紫霞峰下，有民宅、祠堂七幢，山门一套，石桥路亭各一座。山庄背山面水，在住宅之间砌筑了中坪、巷街、石阶、石板路，还有一口垂柳婆娑的水塘。民宅大多是三间两进结构，以砖木为基础建筑材料，其中司谏第是江南现存明代建筑中历史最久的一座。在曹门厅、方文泰宅、苏雪痕宅等宅院中，进入天井，就能看到四面两层的砖墙木梁的楼宇，结构精巧而严密。古代徽州的寻常百姓人家的居宅也不同寻常，方观田宅就是明代普通民宅的代表。三间楼房，小青瓦、马头墙、引拱挑檐，别致精巧，独具韵味。

## 花木兰的传说

花木兰在我国民间传说中，是一位富有传奇色彩的女英雄。她爱国孝亲，代父从军，12年后，胜利还乡，又恢复女子面貌，她的故事在人民中间家喻户晓，老少皆知。亳州的魏国村就是她的故乡。唐人杜牧曾做一首《木兰诗》：“弯弓征战作男儿，梦里曾经为画眉；几度思归还把酒，云拂堆上祝明妃。”

## 华佗庵

华佗庵位于亳州市城区东北隅，乃纪念东汉名医华佗（？~208）的建筑物。相传曹操悔恨杀害同乡名医，始建此庵。现存建筑主体建于清嘉庆二年（1797）。1963年，地方医务界又集资修庵，并建华陀纪念馆。1981年再修庵堂。青砖小瓦，古亭窄巷，显得十分古朴。

## 亳州花戏楼

亳州花戏楼原名歌台，是一座300多年前的古戏院，位于亳州城关北隅咸



宁街，南依城郭，北临涡水。整个建筑建于清康熙十五年（1676），分为戏楼、钟楼、鼓楼、座楼和关帝大殿5个部分。是安徽省内保存比较完好的古代建筑群之一。

此山位于安徽省中部的长江沿岸，是皖东的名山。山势雄伟，风景秀丽。山上有许多名胜古迹，如关帝庙、关帝殿、关帝亭等。山脚下有著名的关帝庙，是供奉关公的场所。山上有许多古树名木，景色宜人。山上有许多石刻，记录了历史的变迁。山上有许多传说，增添了神秘色彩。山上有许多寺庙，是佛教徒的圣地。山上有许多洞穴，是探险者的乐园。山上有许多瀑布，景色壮观。山上有许多山峰，气势磅礴。山上有许多溪流，清澈见底。山上有许多湖泊，波光粼粼。山上有许多奇石，造型各异。山上有许多怪石，引人入胜。山上有许多奇石，造型各异。山上有许多怪石，引人入胜。

关帝庙位于安徽省中部的长江沿岸，是皖东的名山。山势雄伟，风景秀丽。山上有许多名胜古迹，如关帝庙、关帝殿、关帝亭等。山脚下有著名的关帝庙，是供奉关公的场所。山上有许多古树名木，景色宜人。山上有许多石刻，记录了历史的变迁。山上有许多传说，增添了神秘色彩。山上有许多寺庙，是佛教徒的圣地。山上有许多洞穴，是探险者的乐园。山上有许多瀑布，景色壮观。山上有许多山峰，气势磅礴。山上有许多溪流，清澈见底。山上有许多湖泊，波光粼粼。山上有许多奇石，造型各异。山上有许多怪石，引人入胜。

关帝庙位于安徽省中部的长江沿岸，是皖东的名山。山势雄伟，风景秀丽。山上有许多名胜古迹，如关帝庙、关帝殿、关帝亭等。山脚下有著名的关帝庙，是供奉关公的场所。山上有许多古树名木，景色宜人。山上有许多石刻，记录了历史的变迁。山上有许多传说，增添了神秘色彩。山上有许多寺庙，是佛教徒的圣地。山上有许多洞穴，是探险者的乐园。山上有许多瀑布，景色壮观。山上有许多山峰，气势磅礴。山上有许多溪流，清澈见底。山上有许多湖泊，波光粼粼。山上有许多奇石，造型各异。山上有许多怪石，引人入胜。

## 江淮平原

江淮平原是安徽省境内最大的平原，也是我国重要的农业生产基地。平原广阔，土地肥沃，水源充足，气候适宜，非常适合农作物的生长。平原上主要种植水稻、小麦、棉花等农作物。平原上还有许多城市，如合肥、蚌埠、淮南等，是安徽省的工业和交通中心。平原上还有许多湖泊，如巢湖、洪泽湖等，是安徽省的水产基地。平原上还有许多河流，如长江、淮河等，是安徽省的水运通道。平原上还有许多名胜古迹，如包公祠、李鸿章故居等，是安徽省的文化名城。平原上还有许多风景名胜，如黄山、九华山等，是安徽省的旅游胜地。平原上还有许多自然保护区，如安徽扬子鳄自然保护区，是安徽省的自然遗产。平原上还有许多珍稀动物，如扬子鳄、麝等，是安徽省的珍稀物种。平原上还有许多珍稀植物，如苏铁、银杏等，是安徽省的珍稀植物。平原上还有许多珍稀鸟类，如丹顶鹤、白鹤等，是安徽省的珍稀鸟类。平原上还有许多珍稀昆虫，如蝴蝶、蜜蜂等，是安徽省的珍稀昆虫。平原上还有许多珍稀鱼类，如中华鲟、长江鲟等，是安徽省的珍稀鱼类。平原上还有许多珍稀两栖动物，如大鲵、扬子鳄等，是安徽省的珍稀两栖动物。平原上还有许多珍稀爬行动物，如扬子鳄、蟒蛇等，是安徽省的珍稀爬行动物。平原上还有许多珍稀植物，如苏铁、银杏等，是安徽省的珍稀植物。平原上还有许多珍稀鸟类，如丹顶鹤、白鹤等，是安徽省的珍稀鸟类。平原上还有许多珍稀昆虫，如蝴蝶、蜜蜂等，是安徽省的珍稀昆虫。平原上还有许多珍稀鱼类，如中华鲟、长江鲟等，是安徽省的珍稀鱼类。平原上还有许多珍稀两栖动物，如大鲵、扬子鳄等，是安徽省的珍稀两栖动物。平原上还有许多珍稀爬行动物，如扬子鳄、蟒蛇等，是安徽省的珍稀爬行动物。

## 巢湖流域

巢湖流域是安徽省境内最大的湖泊，也是我国重要的淡水渔业基地。巢湖广阔，水质清澈，水草丰茂，非常适合鱼类的生长。巢湖上主要养殖鲫鱼、鳊鱼、鳊鱼等淡水鱼类。巢湖上还有许多城市，如合肥、巢湖、无为等，是安徽省的工业和交通中心。巢湖上还有许多湖泊，如淝河、南淝河等，是安徽省的水产基地。巢湖上还有许多河流，如长江、淮河等，是安徽省的水运通道。巢湖上还有许多名胜古迹，如包公祠、李鸿章故居等，是安徽省的文化名城。巢湖上还有许多风景名胜，如黄山、九华山等，是安徽省的旅游胜地。巢湖上还有许多自然保护区，如安徽扬子鳄自然保护区，是安徽省的自然遗产。巢湖上还有许多珍稀动物，如扬子鳄、麝等，是安徽省的珍稀物种。巢湖上还有许多珍稀植物，如苏铁、银杏等，是安徽省的珍稀植物。巢湖上还有许多珍稀鸟类，如丹顶鹤、白鹤等，是安徽省的珍稀鸟类。巢湖上还有许多珍稀昆虫，如蝴蝶、蜜蜂等，是安徽省的珍稀昆虫。巢湖上还有许多珍稀鱼类，如中华鲟、长江鲟等，是安徽省的珍稀鱼类。巢湖上还有许多珍稀两栖动物，如大鲵、扬子鳄等，是安徽省的珍稀两栖动物。巢湖上还有许多珍稀爬行动物，如扬子鳄、蟒蛇等，是安徽省的珍稀爬行动物。

## 地貌

安徽省地貌类型多样，以平原、丘陵和低山为主，平原面积占全省面积的31.3%。全省平原与丘陵、低山相间排列，地势南高北低，在纵向有两个起伏，自南至北为皖南山地、长江沿岸平原、江淮丘陵、淮北平原。黄山的莲花峰海拔1873米，为全省最高峰。长江沿岸平原是西狭东宽的长条形平原，湖泊众多，河渠丘陵包括西部的大别山和东部的江淮丘陵。东部的江淮丘陵分两列，其间为巢湖盆地。江淮山地丘陵以北统称淮北平原，是由黄河和淮河泥沙冲积而成的冲积平原。



安徽黟县的油菜花地



## 皖中沿江平原

皖中沿江平原位于安徽省中南部长江沿岸和巢湖附近。北界为扬州，滁州、合肥、舒城、桐城、潜山、太湖县一线，南界为句容、广德、青阳、东至一线。平原呈东北走向，河谷西侧有山地夹峙，山前有广大阶地发育。阶地上保留着古长江河床堆积的卵石层。今天长江还不断冲蚀阶地，扩大平原面积，地形包括河漫滩、阶地、湖泊、江心沙洲等。湖泊主要有巢湖、南漪湖、菜子湖、黄湖等。土地肥沃、气候温暖湿润，灌溉方便，成为全省著名的水稻产区。皖中沿江平原也是安徽省的最著名的鱼米之乡。

## 天柱山

天柱山雄踞于安徽潜山县西北5千米处，因其主峰深踞群山之中，故又名潜山；还因此地春秋为皖伯封地所在，又名皖山。天柱山之名皆因山峰突兀云天，峭拔如柱而得。天柱山的主峰天柱峰，海拔高达1488米，号称“中天一柱”。山中层峦叠嶂，千岩万壑，遍布苍松、翠竹、怪石、奇洞、飞瀑、深潭。有天柱、飞来等42峰，麒麟、熔药等16岩，霹雳、鸚鵡等53怪石，试心、千丈等47崖，宝公、司元等28洞；还有18岭、13井、7关、8池、48寨。山中佛寺道观并存，现已成为中国的道教名山之一。这里环境优美，生物资源丰富，其中还有不少名贵花木。

## 江南溶洞群

安徽的很多地区都有典型的岩溶地貌发育，江南水乡适宜的条件，形成了许多大大小小的溶洞。这里溶洞中的石钟乳发育形成各种不同的造型，加之洞底积水，构成一个个景色优美的旅游胜地。在这些溶洞群中，最为著名的有贵池城南的大王洞、蓬莱洞，石台的鱼龙洞等。

## 巢湖盆地

巢湖是安徽省境内最大的湖泊，是典型的浅水性湖泊，巢湖的四周是巢湖盆地。这个地区水资源丰富，光热条件适宜，气候条件很适合农作物的生长，而且土壤条件良好，对作物生长非常有利，使该区成为安徽省的农业生产基地，也是中国重要的粮油基地。



## 水系

安徽省地形复杂多样，长江、淮河由西向东流经省境，将全省分为淮北地区、江淮之间和江南三大片。省内的河流分属钱塘江、长江、淮河等水系。黄山、天目山以南的新安江属钱塘江水系；黄山与天目山以北，江淮丘陵北部以南属长江水系。长江在安徽省流长400千米，支流有青弋江和巢湖水系等。沿江多湖泊，以巢湖最大。北部为淮河水系，包括淮河干流在安徽省内长约370千米的河段，以及其支流颍河、西淝河、涡河、浍河、沱河和淠河等。



巢湖晚景





## 太平湖

太平湖位于黄山与九华山之间，是青弋江上游的一座大型人工水库，属高山峡谷型湖泊，也是安徽省最大的人工湖。此湖因位于泾县陈村，所以一开始叫做陈村水库，1979年才改成今名。太平湖东西长约48千米，南北最宽处大概只有4千米，最窄处还不到百米，总面积约88.6平方千米。平均水深40米，最深处达70米，可蓄水28亿立方米。太平湖水未遭污染，水质经国家认定为一级水质。湖中有大小不同、高低不等的岛屿，如鹿岛、猴岛、蛇岛、黄金岛等。

## 巢湖

巢湖位于安徽省境中部，环湖跨巢湖市和肥东、肥西、庐江3县，是中国五大淡水湖之一，安徽省境最大湖泊，也是典型的浅水性湖泊。因整个湖区酷似鸟巢而得名巢湖，湖区处于著名的郟（城）庐（江）断裂带上。湖盆由断层陷落而成，湖水较浅，岸线曲折，多湖湾和岬角。巢湖属长江左岸水系，各水流汇入巢湖后，又从东部出口，经裕溪河注入长江。巢湖可灌溉沿湖地区农田，为合肥工业和生活用水水源。航运可通沿湖各重要城镇，并可北通合肥，南入长江。

## 芜湖

芜湖位于皖南青弋江汇入长江处。地处江南水乡，是中国旧时四大米市之一。芜湖冶练业历史悠久，传说战国时干将莫邪就在这里铸成举世无双的宝剑。“芜湖三刀”、“铁画”驰名中外。悠久的历史积淀了丰厚的文化，吸引着历代文人前来这里，如黄庭坚、汤显祖、吴敬梓等等。而今秀丽的风光引得游人络绎不绝，如画的芜湖是那样醉人，难怪人们把它称为“锦绣江城”。