

中国



Zhongguo
Dituce

地图册



山东省地图出版社

一本通系列 通用 TONGYONG

中国



Zhongguo
Dituce

地图册

山东省地图出版社

全案策划



地图指路专家

带上地图不迷路

图书定制、销售电话

010-63260477 63432750

图书在版编目(CIP)数据

通用中国地图册 / 山东省地图出版社编. --济南 :
山东省地图出版社, 2013.6
ISBN 978-7-80754-731-0

I. ①通… II. ①山… III. ①地图集—中国 IV.
①F992

中国版本图书馆CIP数据核字(2013)第115383号

责任编辑: 黎 丽
地图编辑: 非 雨
文字编辑: 崔庆文
审 校: 工 车
封面设计: 渔 洞

通用中国地图册

出版发行: 山东省地图出版社
社址邮编: 济南市二环东路6090号, 250014
咨询电话: 010-63260477 010-63262750
发行电话: 0531-88930993
传 真: 0531-88586949
印 刷: 北京毕氏风范印刷技术有限公司
开 本: 700毫米×1000毫米 1/16
印 张: 9
版 次: 2014年1月第1版 2014年1月第1次印刷
审 图 号: GS(2013)1039号
定 价: 15.00元

如对本书有建议与意见, 敬请致电本社; 如有印装质量问题, 本社负责调换
本图册中国国界线系按照中国地图出版社1989年出版的
1:400万《中华人民共和国地形图》绘制



目录

CONTENTS

总图 2-7

- 中国政区.....2-3
- 中国地形.....4-5
- 中国民族.....6
- 中国旅游.....7

华北地区 北京市 8-11

- 北京市全图.....8-9
- 北京城区.....10-11



华北地区 天津市 12-15

- 天津市全图.....12-13
- 天津城区.....14-15



华北地区 河北省 16-19

- 河北省全图.....16-17
- 石家庄城区.....18
- 保定城区 唐山城区.....19



华北地区 山西省 20-23

- 山西省全图.....20-21
- 太原城区.....22
- 长治城区 大同城区.....23



华北地区 内蒙古自治区 24-27

- 内蒙古自治区全图.....24-25
- 呼和浩特城区.....26
- 通辽城区 赤峰城区.....27



东北地区 辽宁省 28-31

- 辽宁省全图.....28-29
- 沈阳城区.....30
- 大连城区 丹东城区.....31



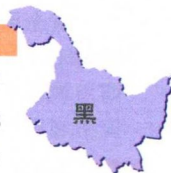
东北地区 吉林省 32-35

- 吉林省全图.....32-33
- 长春城区.....34
- 吉林城区 四平城区.....35



东北地区 黑龙江省 36-39

- 黑龙江全图.....36-37
- 哈尔滨城区.....38
- 佳木斯城区 大庆城区.....39



华东地区 上海市 40-43

- 上海市全图.....40-41
- 上海城区.....42-43



华东地区 江苏省 44-49

- 江苏省全图.....44-45
- 南京城区 苏州城区.....46-47
- 无锡城区 扬州城区.....48-49



华东地区 浙江省 50-55

- 浙江省全图.....50-51
- 杭州城区 嘉兴城区 绍兴城区.....52-53
- 温州城区 宁波城区.....54-55



华东地区 安徽省 56-59

- 安徽省全图.....56-57
- 合肥城区.....58
- 芜湖城区 马鞍山城区.....59



华东地区 福建省 60-63

- 福建省全图.....60-61
- 福州城区.....62
- 厦门城区 泉州城区.....63



华东地区 江西省 64-67

- 江西省全图.....64-65
- 南昌城区.....66
- 九江城区 赣州城区.....67



华东地区 山东省 68-73

- 山东省全图.....68-69
- 济南城区 日照城区 潍坊城区.....70-71
- 青岛城区 威海城区 烟台城区.....72-73



目录

CONTENTS

华南地区 河南省 74-79

- 河南省全图.....74-75
- 郑州城区开封城区洛阳城区76-77
- 南阳城区新乡城区
- 安阳城区许昌城区....78-79



华南地区 湖北省 80-83

- 湖北省全图.....80-81
- 武汉城区.....82
- 襄阳城区宜昌城区.....83



华南地区 湖南省 84-87

- 湖南省全图.....84-85
- 长沙城区.....86
- 岳阳城区湘潭城区.....87



华南地区 广东省 88-93

- 广东省全图.....88-89
- 广州城区珠海城区湛江城区90-91
- 深圳城区东莞城区佛山城区92-93



华南地区 广西壮族自治区94-97

- 广西壮族自治区全图.94-95
- 南宁城区.....96
- 桂林城区柳州城区.....97



华南地区 海南省 98-99

- 海南省全图.....98
- 海口城区 三亚城区
- 五指山城区博鳌镇.....99



西南地区 重庆市 100-103

- 重庆市全图.....100-101
- 重庆城区.....102-103



西南地区 四川省 104-109

- 四川省全图.....104-105
- 成都城区宜宾城区绵阳城区106-107
- 南充城区乐山城区峨眉山城区
- 自贡城区攀枝花城区108-109



西南地区 贵州省 110-113

- 贵州省全图.....110-111
- 贵阳城区.....112
- 遵义城区都匀城区六盘水城区113



西南地区 云南省 114-117

- 云南省全图.....114-115
- 昆明城区.....116
- 丽江城区玉溪城区大理城区117



西南地区 西藏自治区118-119

- 西藏自治区全图 118-119
- 拉萨城区.....119



西北地区 陕西省 120-123

- 陕西省全图.....120-121
- 西安城区.....122
- 宝鸡城区咸阳城区.....123



西北地区 甘肃省 124-127

- 甘肃省全图.....124-125
- 兰州城区.....126
- 天水城区酒泉城区.....127



西北地区 青海省 128-131

- 青海省全图.....128-129
- 西宁城区.....130
- 格尔木城区 德令哈城区131



西北地区 宁夏回族自治区132-133

- 宁夏回族自治区全图.....132
- 银川城区.....133



西北地区 新疆维吾尔自治区134-135

- 新疆维吾尔自治区全图 134-135
- 乌鲁木齐城区吐鲁番城区
- 克拉玛依城区喀什城区136-137



港澳台地区 香港特别行政区138

- 香港特别行政区全图.....138
- 香港岛·九龙.....138



港澳台地区 澳门特别行政区139

- 澳门特别行政区全图.....139
- 澳门半岛.....139



港澳台地区 台湾省 140

- 台湾省全图.....140
- 台北城区.....140



图

例

省区图

SHENGQU TU

	首都		国界、未定国界		高速铁路、城际铁路
	外国首都		外国地区界		国道及编号
	省级行政中心		军事分界线		省道
	地级行政中心		省(自治区、直辖市)界		其他道路
凯里市	州、盟、地区行政中心		地级界		河流、湖泊
	县级行政中心		特别行政区界		运河
	外国主要城市		县、区界		沼泽、井、泉
	乡、镇、村		高速公路名称及编号		沙漠
	外国一般城镇		高等级公路		山峰及高程(米)
	世界文化与自然遗产		铁路		山口、关隘
	旅游景点		铁路		山口、关隘
	机场		铁路		山口、关隘
	港口		铁路		山口、关隘
	长城		铁路		山口、关隘
			接图页码		

全书分省地形图与序图中国地形图所用高度表一致

城市图

CHENGSHI TU

	高速公路		城墙		学校
	国道		隧道		汽车站
	高架路		省政府		港口
	主要街道		市政府		机场
	一级街道		区、县政府		景点
	二级街道		区、县政府		其他
	三级街道		区、县政府		山峰及高程
	高速铁路、客运专线		乡镇、街道办事处		
	铁路及车站		乡镇、街道办事处		
	城市轨道交通		乡镇、街道办事处		
			宾馆、饭店		
			医院		

2 中国政区

直辖市	4	北京市	天津市	上海市	重庆市	内蒙古自治区	辽宁省	吉林省	黑龙江省	上海市	江苏省	浙江省	安徽省	福建省	江西省	山东省	河南省	湖北省	湖南省	广东省	
省	23																				
自治区	5																				
特别行政区	2																				
简称		京	津	冀	晋	蒙	辽	吉	黑	沪	苏	浙	皖	闽	赣	鲁	豫	鄂	湘	粤	

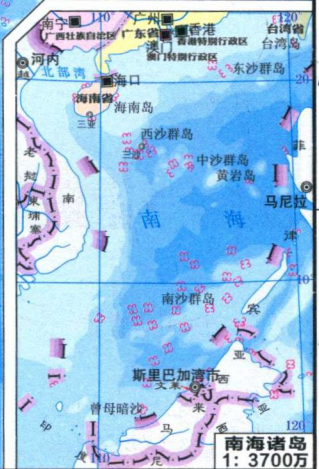


中国政区 3

广西壮族自治区	海南省	重庆市	四川省	贵州省	云南省	西藏自治区	陕西省	甘肃省	青海省	宁夏回族自治区
桂	琼	渝	川	黔	滇	藏	陕	甘	青	宁

香港特别行政区	澳门特别行政区	台湾省	
新	港	澳	台

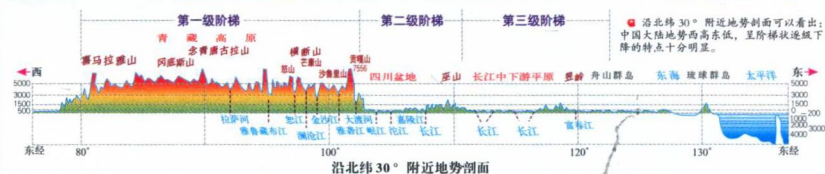
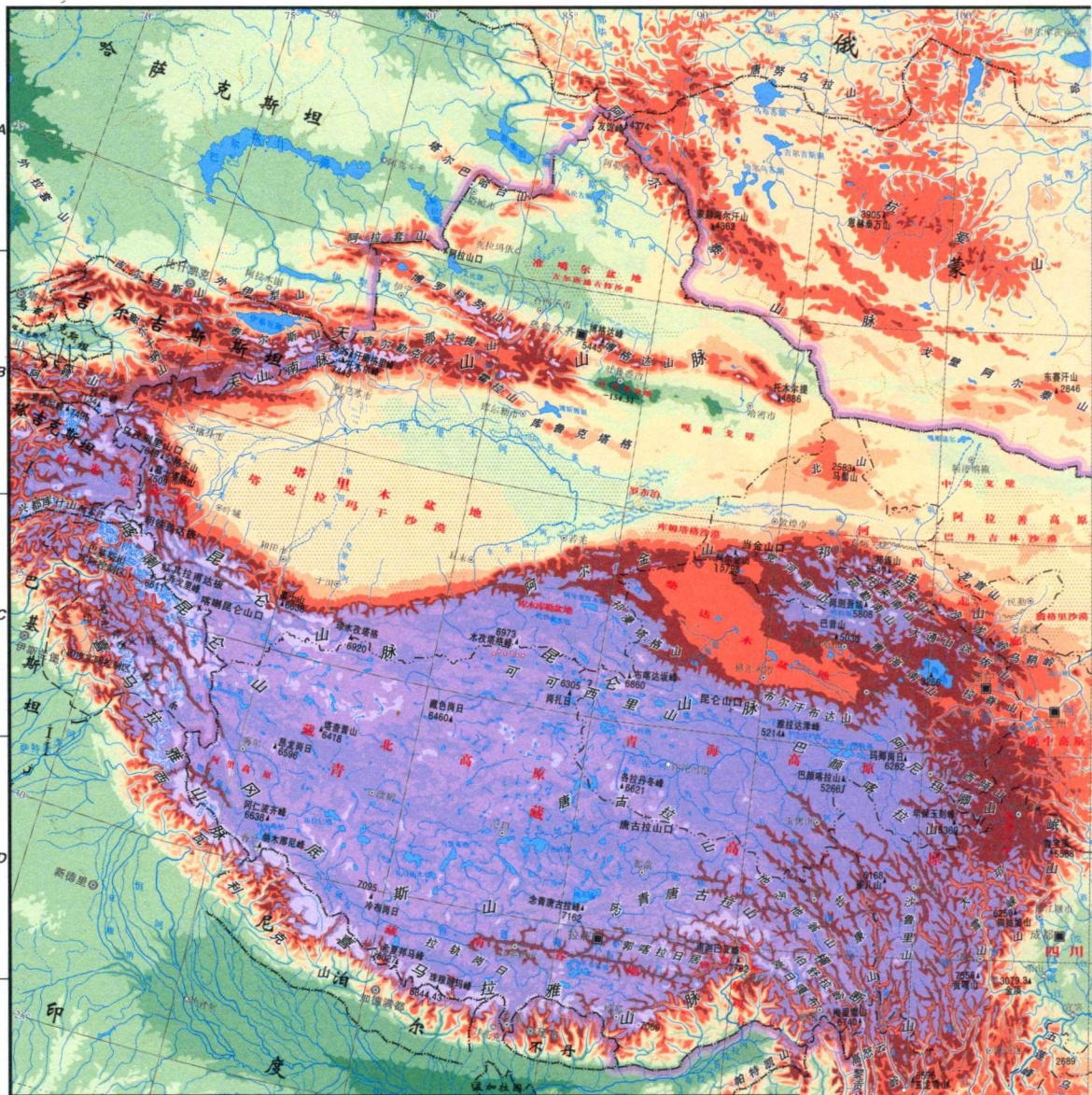
比例尺: 1 : 18 500 000



4 中国地形

图例

- 国界
- 省界
- 特别行政区界
- 首都
- ◎ 外国首都、首府
- 主要城市
- 外国主要城市
- 省会
- 一般城市
- 外国一般城市



高度表(单位:米)

5000 4000 3000 2000 1000 500 200 100 50 0 -50 -200 -1000 -2000 -3000 -4000 -5000 -6000

沿北纬30°附近地势剖面

● 沿北纬30°附近地势剖面可以看出: 中国大陆地势而高东低, 呈阶梯状逐级下降的特点十分明显。

1

2

3

4

中国地形 5

比例尺: 1 : 17 500 000

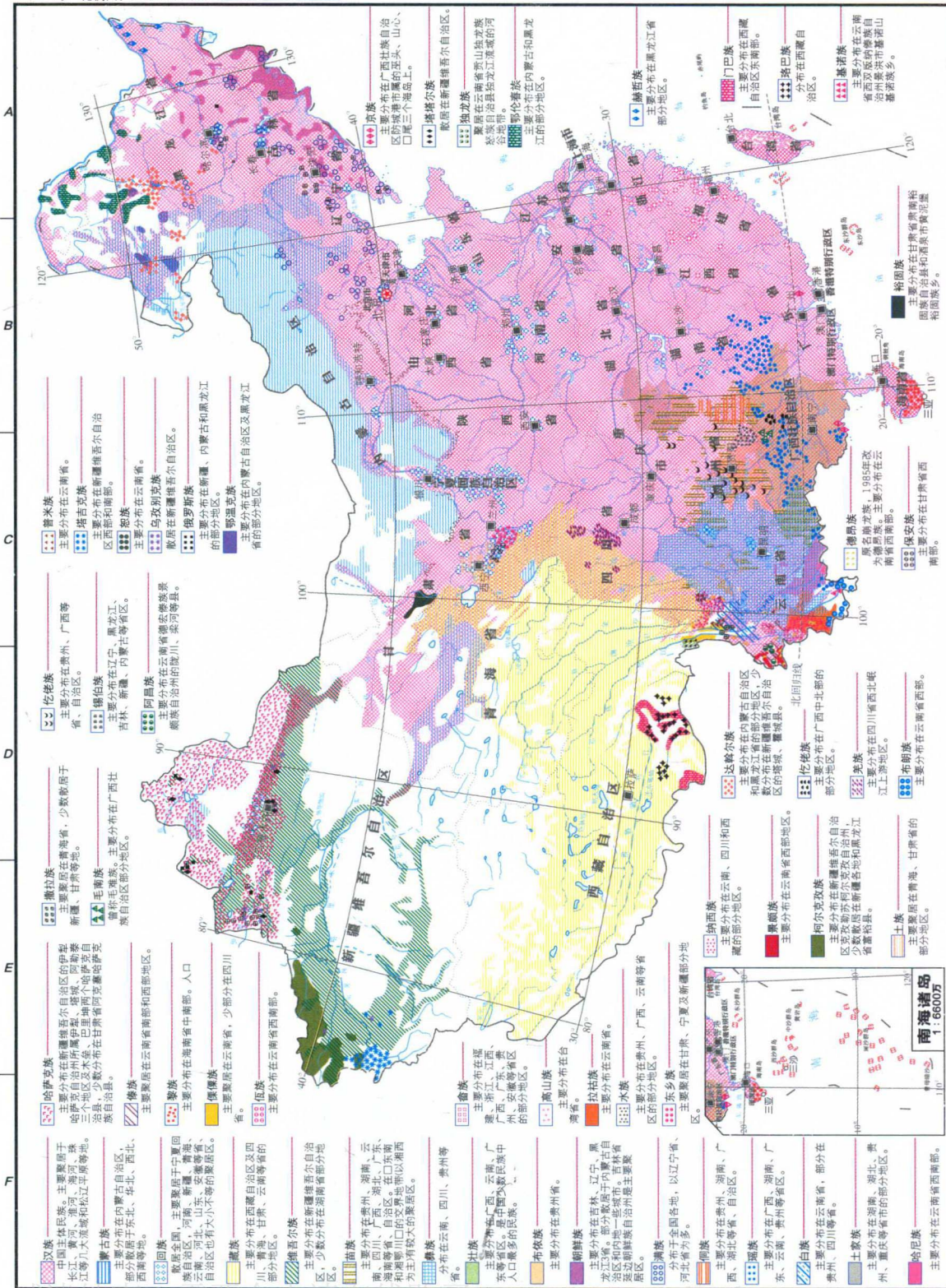
0 175 350km



南海诸岛
1 : 3600万

例图

--- 国界
--- 省界
--- 特别行政区界
● 首都
■ 省会



- 汉族** 中国主体民族。主要聚居在东部、中部、南部、东南部、东北部、西北、长江、黄河、淮河、海河、松花江等平原地区。
- 蒙古族** 主要聚居在内蒙古自治区、宁夏回族自治区、甘肃、青海、新疆维吾尔自治区。
- 回族** 散居全国。主要聚居在宁夏回族自治区、甘肃、青海、新疆维吾尔自治区。
- 藏族** 主要聚居在西藏自治区、四川、云南、甘肃、青海、新疆维吾尔自治区。
- 维吾尔族** 主要聚居在新疆维吾尔自治区。
- 苗族** 主要聚居在贵州、湖南、湖北、四川、云南、广西、广东、海南等省、自治区。
- 彝族** 主要聚居在四川、云南、贵州等省。
- 布依族** 主要聚居在贵州省。
- 朝鲜族** 主要聚居在吉林、辽宁、黑龙江、山东、河北、湖南等省、自治区。
- 壮族** 主要聚居在广西壮族自治区。
- 土家族** 主要聚居在湖北、湖南、贵州、四川、重庆等省、自治区。
- 哈民族** 主要聚居在广西壮族自治区。
- 哈萨克族** 主要聚居在新疆维吾尔自治区。
- 塔吉克族** 主要聚居在新疆维吾尔自治区。
- 柯尔克孜族** 主要聚居在新疆维吾尔自治区。
- 蒙古族** 主要聚居在内蒙古自治区。
- 藏族** 主要聚居在西藏自治区。
- 维吾尔族** 主要聚居在新疆维吾尔自治区。
- 苗族** 主要聚居在贵州、湖南、湖北、四川、云南、广西、广东、海南等省、自治区。
- 彝族** 主要聚居在四川、云南、贵州等省。
- 布依族** 主要聚居在贵州省。
- 朝鲜族** 主要聚居在吉林、辽宁、黑龙江、山东、河北、湖南等省、自治区。
- 壮族** 主要聚居在广西壮族自治区。
- 土家族** 主要聚居在湖北、湖南、贵州、四川、重庆等省、自治区。
- 哈民族** 主要聚居在广西壮族自治区。
- 达斡尔族** 主要聚居在内蒙古自治区。
- 土族** 主要聚居在青海省。
- 保安族** 主要聚居在甘肃省。
- 撒拉族** 主要聚居在青海省。
- 塔塔尔族** 主要聚居在新疆维吾尔自治区。
- 乌孜别克族** 主要聚居在新疆维吾尔自治区。
- 塔吉克族** 主要聚居在新疆维吾尔自治区。
- 柯尔克孜族** 主要聚居在新疆维吾尔自治区。
- 蒙古族** 主要聚居在内蒙古自治区。
- 藏族** 主要聚居在西藏自治区。
- 维吾尔族** 主要聚居在新疆维吾尔自治区。
- 苗族** 主要聚居在贵州、湖南、湖北、四川、云南、广西、广东、海南等省、自治区。
- 彝族** 主要聚居在四川、云南、贵州等省。
- 布依族** 主要聚居在贵州省。
- 朝鲜族** 主要聚居在吉林、辽宁、黑龙江、山东、河北、湖南等省、自治区。
- 壮族** 主要聚居在广西壮族自治区。
- 土家族** 主要聚居在湖北、湖南、贵州、四川、重庆等省、自治区。
- 哈民族** 主要聚居在广西壮族自治区。

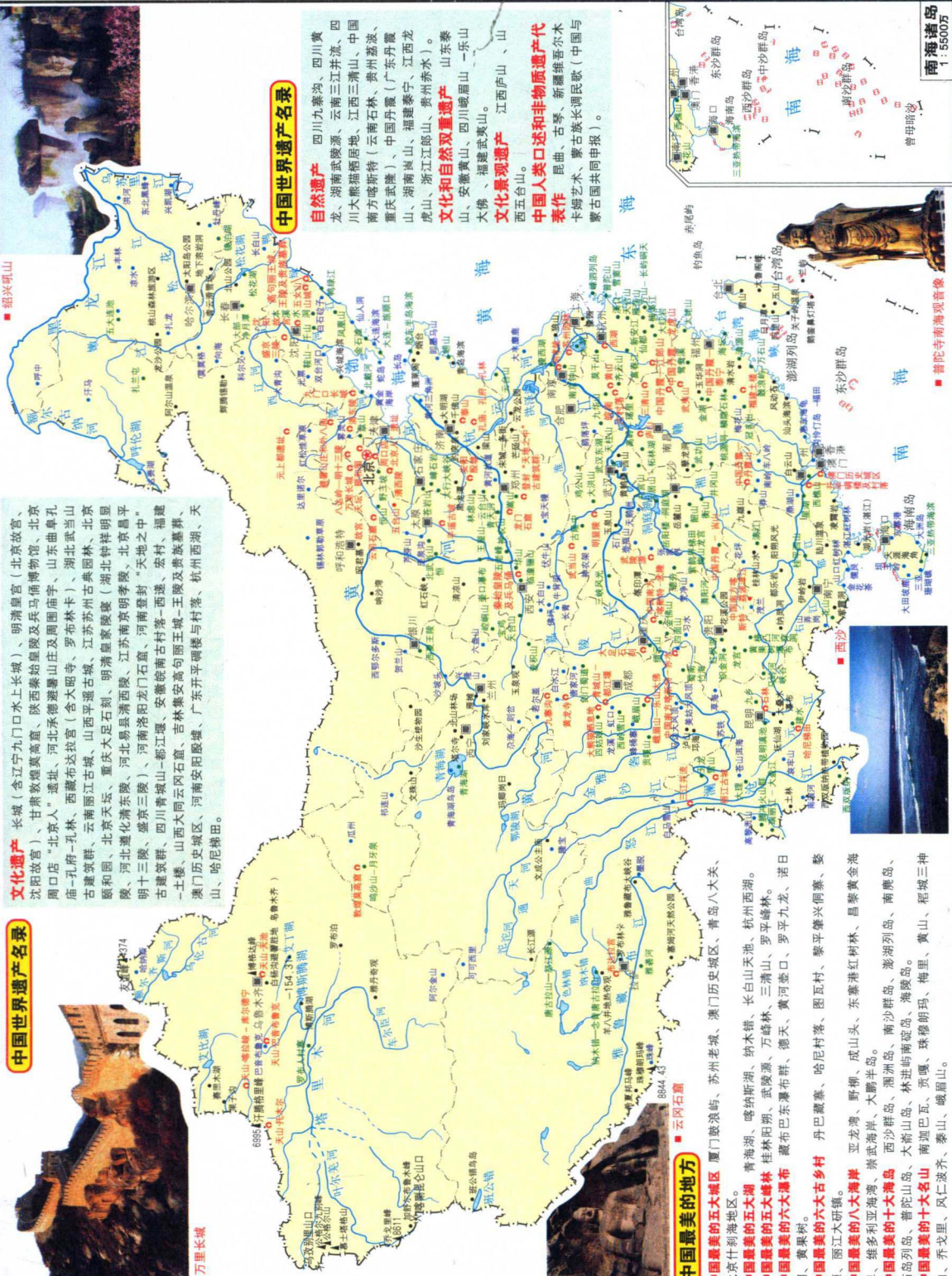
- 苗族** 主要分布在贵州、广西等省、自治区。
- 侗族** 主要分布在广西、贵州、湖南、广东、江西、福建、四川、重庆等省、自治区。
- 瑶族** 主要分布在广西、湖南、广东、江西、福建、四川、重庆等省、自治区。
- 壮族** 主要分布在广西、广东、贵州、云南、海南等省、自治区。
- 土家族** 主要分布在湖北、湖南、贵州、四川、重庆等省、自治区。
- 哈民族** 主要分布在广西壮族自治区。
- 哈萨克族** 主要分布在内蒙古自治区。
- 塔吉克族** 主要分布在西藏自治区。
- 柯尔克孜族** 主要分布在西藏自治区。
- 蒙古族** 主要分布在内蒙古自治区。
- 藏族** 主要分布在西藏自治区。
- 维吾尔族** 主要分布在新疆维吾尔自治区。
- 苗族** 主要分布在贵州、湖南、湖北、四川、云南、广西、广东、海南等省、自治区。
- 彝族** 主要分布在四川、云南、贵州等省。
- 布依族** 主要分布在贵州省。
- 朝鲜族** 主要分布在吉林、辽宁、黑龙江、山东、河北、湖南等省、自治区。
- 壮族** 主要分布在广西壮族自治区。
- 土家族** 主要分布在湖北、湖南、贵州、四川、重庆等省、自治区。
- 哈民族** 主要分布在广西壮族自治区。

- 汉族** 主要分布在东部、中部、南部、东南部、东北部、西北、长江、黄河、淮河、海河、松花江等平原地区。
- 蒙古族** 主要分布在内蒙古自治区。
- 藏族** 主要分布在西藏自治区。
- 维吾尔族** 主要分布在新疆维吾尔自治区。
- 苗族** 主要分布在贵州、湖南、湖北、四川、云南、广西、广东、海南等省、自治区。
- 彝族** 主要分布在四川、云南、贵州等省。
- 布依族** 主要分布在贵州省。
- 朝鲜族** 主要分布在吉林、辽宁、黑龙江、山东、河北、湖南等省、自治区。
- 壮族** 主要分布在广西壮族自治区。
- 土家族** 主要分布在湖北、湖南、贵州、四川、重庆等省、自治区。
- 哈民族** 主要分布在广西壮族自治区。
- 哈萨克族** 主要分布在内蒙古自治区。
- 塔吉克族** 主要分布在西藏自治区。
- 柯尔克孜族** 主要分布在西藏自治区。
- 蒙古族** 主要分布在内蒙古自治区。
- 藏族** 主要分布在西藏自治区。
- 维吾尔族** 主要分布在新疆维吾尔自治区。
- 苗族** 主要分布在贵州、湖南、湖北、四川、云南、广西、广东、海南等省、自治区。
- 彝族** 主要分布在四川、云南、贵州等省。
- 布依族** 主要分布在贵州省。
- 朝鲜族** 主要分布在吉林、辽宁、黑龙江、山东、河北、湖南等省、自治区。
- 壮族** 主要分布在广西壮族自治区。
- 土家族** 主要分布在湖北、湖南、贵州、四川、重庆等省、自治区。
- 哈民族** 主要分布在广西壮族自治区。



索引

- 国界
- 省界
- 特别行政区划
- 首都
- 国家风景名胜区
- 世界遗产
- 省会
- 国家级自然保护区
- 一般旅游点



中国世界遗产名录

文化遗产 长城(含辽宁九门口水上长城)、北京故宫、沈阳故宫、甘肃敦煌莫高窟、陕西秦始皇陵及兵马俑坑、周口店“北京人”遗址、河北承德避暑山庄及周围寺庙、山东曲阜孔庙-孔府-孔林、西藏布达拉宫(含大昭寺、罗布林卡)、北京古建筑群、云南丽江古城、山西晋祠、江苏苏州古典园林、颐和园、北京天坛、重庆大足石刻、明清皇家陵寝(湖北钟祥明显陵、河北遵化清东陵、河北易县清西陵、江苏南京明孝陵、北京昌平明十三陵、盛京三陵)、河南洛阳龙门石窟、河南登封“天地之中”古建筑群、四川青城山-都江堰、安徽皖南古村落-西递、宏村、福建土楼、山西大同云冈石窟、吉林集安高句丽王城-王陵及贵族墓葬、澳门历史城区、广东开平碉楼与村落、杭州西湖、天目山、哈尼梯田。

中国世界遗产名录

自然遗产 四川九寨沟、四川黄龙、湖南武陵源、云南三江并流、中国丹霞地貌群(云南石林、贵州荔波、重庆武隆)、中国丹霞(广东丹霞山、湖南崀山、福建泰宁、江西龙虎山、浙江江郎山、贵州赤水)。

文化和自然双重遗产 山东泰山、安徽黄山、四川峨眉山-乐山大佛、福建武夷山。

文化景观遗产 江西庐山、山西五台山。

中国人口述和非物质文化遗产代表作 昆曲、古琴、新疆维吾尔木卡姆艺术、蒙古族长调民歌(中国与蒙古国共同申报)。

中国最美的地方

中国最美的五大城区 厦门鼓浪屿、苏州老城、澳门历史城区、青岛八大关、北京什刹海地区。

中国最美的五大湖泊 青海湖、喀纳斯湖、纳木错、长白山天池、杭州西湖。

中国最美的五大森林 桂林阳朔、武陵源、万峰林、三清山、罗浮峰林。

中国最美的十大瀑布 藏布巴东瀑布群、德天、黄河壶口、罗平九龙、诺日朗、黄果树。

中国最美的六大乡村 丹巴藏寨、哈尼村落、图瓦村、黎平肇兴侗寨、婺源、丽江大研镇。

中国最美的八大海岸 亚龙湾、野柳、成山头、东寨港红树林、昌黎黄金海岸、维多利亚海湾、崇武海岸、大鹏半岛。

中国最美的十大海岛 西沙群岛、涠洲岛、南沙群岛、澎湖列岛、南鹏岛、庙岛列岛、普陀山岛、大嵎山岛、林进屿南碇岛、海陵岛。

中国最美的十大名山 南迦巴瓦、贡嘎、珠穆朗玛、梅里、黄山、稻城三神山、乔戈里、冈仁齐布、泰山、峨眉山。

中国最美的地方

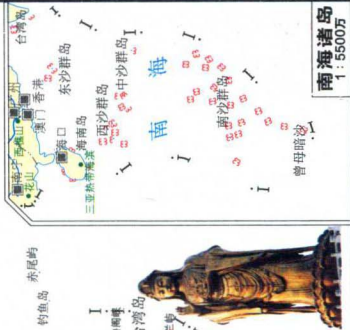
万里长城

云冈石窟

西沙群岛

普陀寺南海观音像

南海诸岛 1: 850000



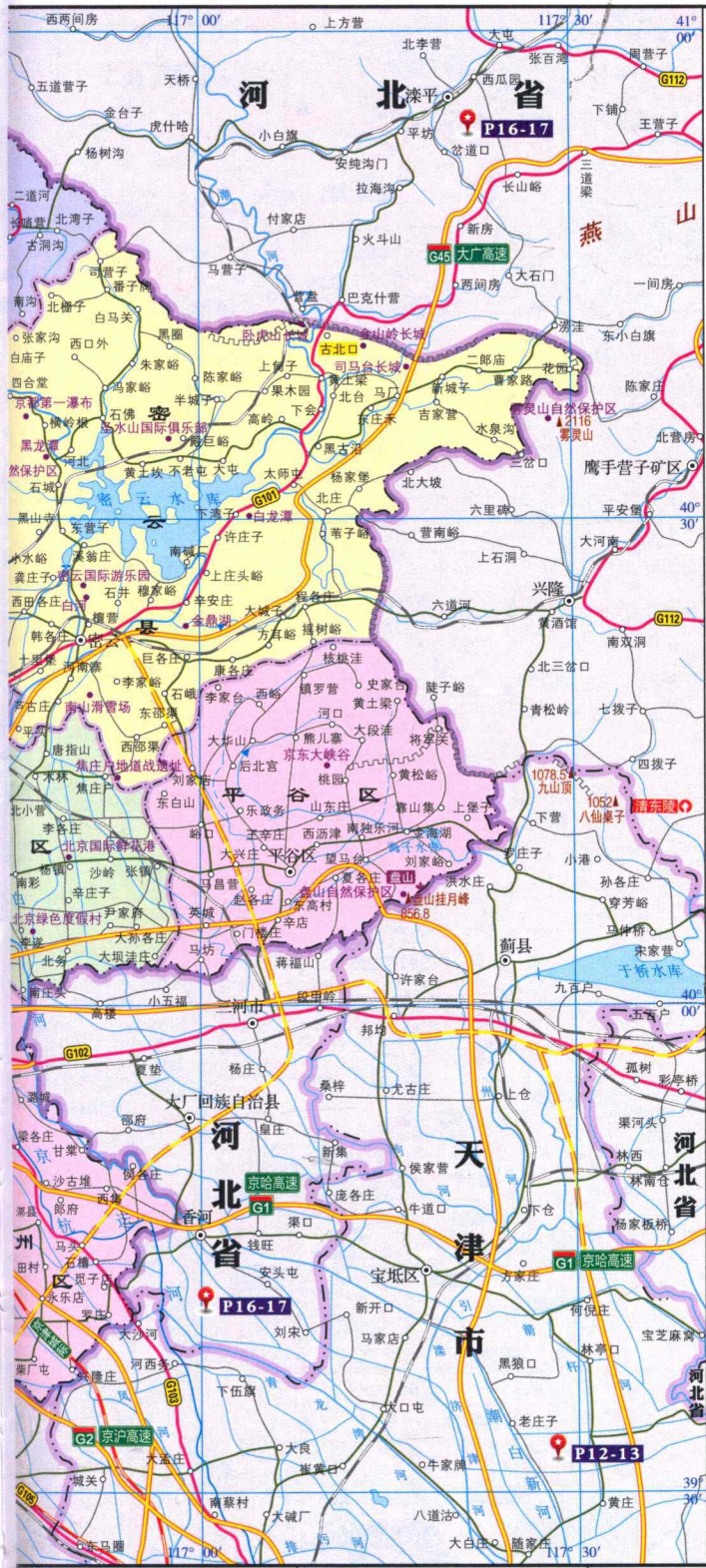


全市最高峰 东灵山 (海拔2303米)
 世界最长的运河 京杭大运河 (1800千米)
 世界最大的广场 天安门广场
 世界最大的博物馆 国家博物馆
 世界上拥有世界文化遗产最大的城市 北京

全市最大河流 永定河
 全市最大水库 密云水库
 中国最大的四合院 恭王府
 中国现存最大的古代祭祀建筑群 天坛
 中国最大的回音壁 天坛回音壁

北京市全图





概况 北京市简称京，是中国的政治、文化和国内国际交往中心。位于东经115° 25' ~ 117° 30'，北纬39° 28' ~ 41° 05'之间。北京最初名“蓟”，公元前1045年为蓟、燕诸侯国的都城。938年，辽以北京（时称燕京）为陪都。以后，金、元、明、清各代都以此地为首都，前后约800年。1928年设市，名北平，1949年复称北京，并定为中华人民共和国首都。北京地处华北平原北端，面积1.7万平方千米，人口1 281万人，主要有汉、回、满、蒙古等民族。现辖14区、2县。

山水 北京地势西北高、东南低。西部、北部和东北部三面环山，海拔500 ~ 1 500米，东灵山是市内最高处，海拔2 303米。东南部是一片缓缓向渤海倾斜的平原，平均海拔44米。



大美北京-京畿要地 世上没有哪一座城市像北京集现代大都会与悠久古城的美名于一体，也没有哪一座城市如北京这样既繁华又安宁。它是一座怎么着都不倦的城，是一卷怎么讲都讲不完的故事，在这里你既能看到繁华如流光彩镜的CBD商业金融区、中关村软件园、奥体中心、清华、北大、人大等争相媲美的高等学府，同样也能看到它流存下来的紫禁皇城、燕京八景、纵横交织的胡同。对于习惯了钢铁水泥城市的人们，早已对都市的浮华熟视无睹，悠久而又神秘的燕京八景则会给你带来纵横古今、恍若隔世的感觉。蓟门烟树（西土城）、卢沟晓月（卢沟桥）、金台夕照（金台路）、琼岛春荫（北海公园）、居庸叠翠（八达岭）、太液秋风（中南海）、玉泉趵突（玉泉山）和西山晴雪（香山、八大处），无论哪一处都能让你怦然心动，身随心动，尽享时光与历史的慰藉。

漫步长安街，你能看到巍峨的天安门，庄严的人民大会堂，让人肃然起敬的人民英雄纪念碑；闲走几步进入故宫，则能领略帝王之家奢华至极的影子，身临屏摹画面中的地方而心随景穿越时空、浮想翩翩，然后在南锣鼓巷和后海中真实体验老北京的生活与文艺气息，让心灵彻底享受一次穿越与文艺之旅。后海周边的王府与名人故居则让北京淋漓尽致地散发着浓浓的京味和历史的无穷韵味，走在集“西湖春，秦淮夏，洞庭秋”的美景于一身的什刹海，似乎能听到身边那些古迹在诉说着老北京的历史故事。远走几步，则能置身于具有浓厚文化气息的国家歌剧院，享受现代与古老音乐的交汇与碰撞，向西闲逛，王府井大街与西单大街则能引领你步入古朴与现代商业融合的生活潮流中，尽享繁华盛世。

气候指南

极端最高气温:	7月	39.6℃
极端最低气温:	1月	-22.0℃
日出时间:	6月	4:46
	12月	7:33
日落时间:	6月	19:46
	12月	16:52



10 北京市

北京城区

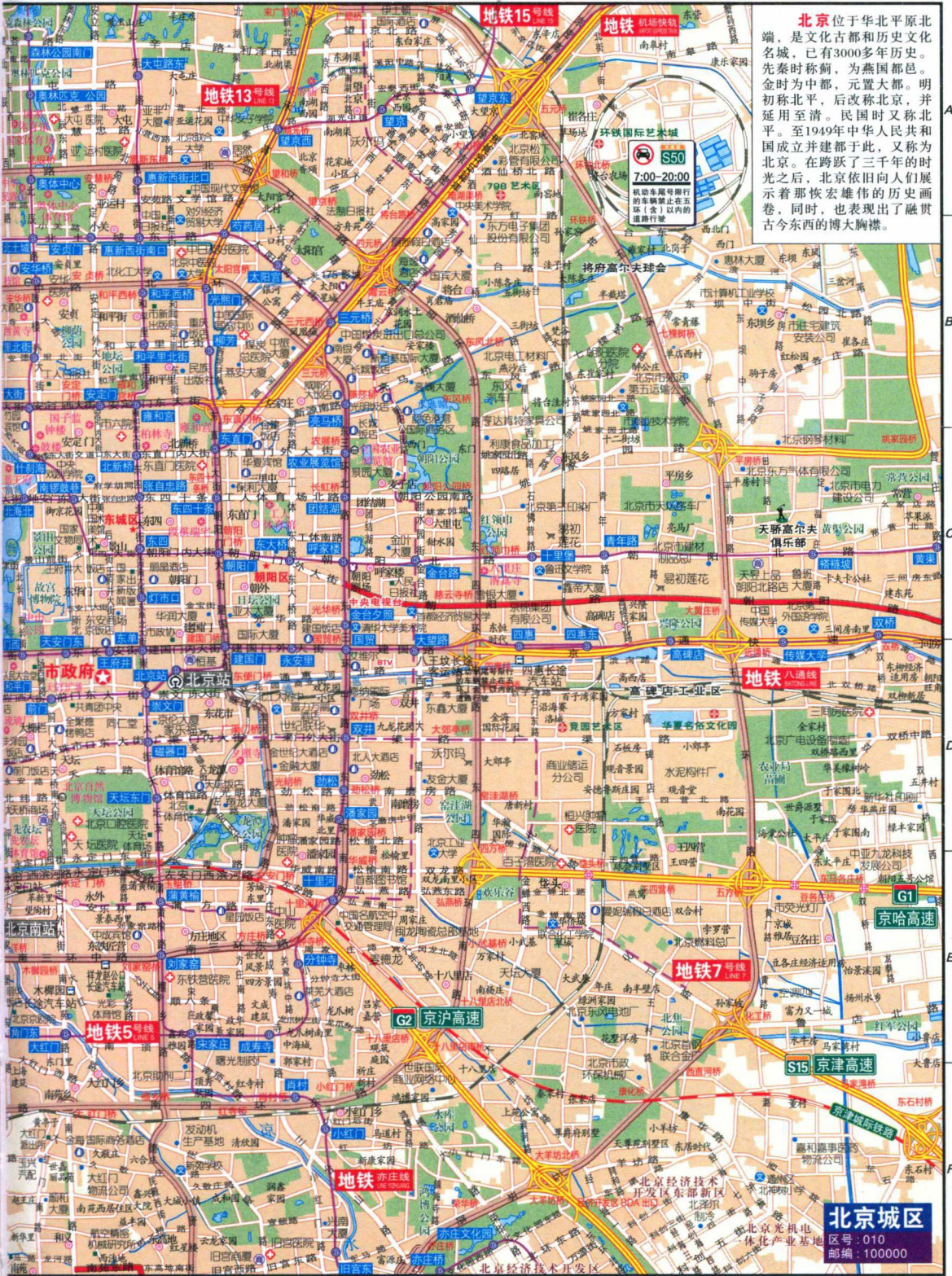
- ◆ 盘古七星酒店★★★★ 400-770-2688
- ◆ 王府半岛酒店★★★★ 400-820-2922
- ◆ 中意奥酒店★★★★ 400-659-8836
- ◆ 新侨诺富特酒店★★★★ 010-59792331

- ◆ 北京汇聚了全国各地的名菜，中外名菜，擅长烤鸭、爆、烧、焖、溜。以仿膳庄为代表的宫廷菜；以谭家菜为代表的官府菜；清真菜等，另外全聚德、烤鸭、永顺的涮羊肉等也十分有名。

- ◆ 烤鸭、蜜饯果脯、茯苓饼、艾蒿糕、特选芝麻、玉露、雕漆等



北京位于华北平原北端，是文化古都和历史文化名城，已有3000多年历史。先秦时称蓟，为燕国都邑。金时为中都，元置大都。明初称北京，后改称北京，并延用至清。民国时又称北平。至1949年中华人民共和国成立并建都于此，又称北京。在跨越了三千年的时光之后，北京依旧向人们展示着那恢宏雄伟的历史画卷，同时也表现出了融贯古今东西的博大胸襟。



重点推荐

- 什刹海的游船、天安门广场的升旗仪式、长安街晚上的夜景、三里屯的酒吧街、老茶馆的京剧等，都是休闲的好去处。

奥林匹克公园位于北四环的北辰桥旁，总占地面积1135公顷，分三个区域，北端是森林公园区；中心区（B区），是主要场馆（国家体育场、国家游泳中心即水立方）和配套设施建设区；南端114公顷是已建成场馆区和预留地。

地铁 7:00-20:00

机动车专用通行的快速公交系统（含）以内的道路通行

北京城区
区号：010
邮编：100000

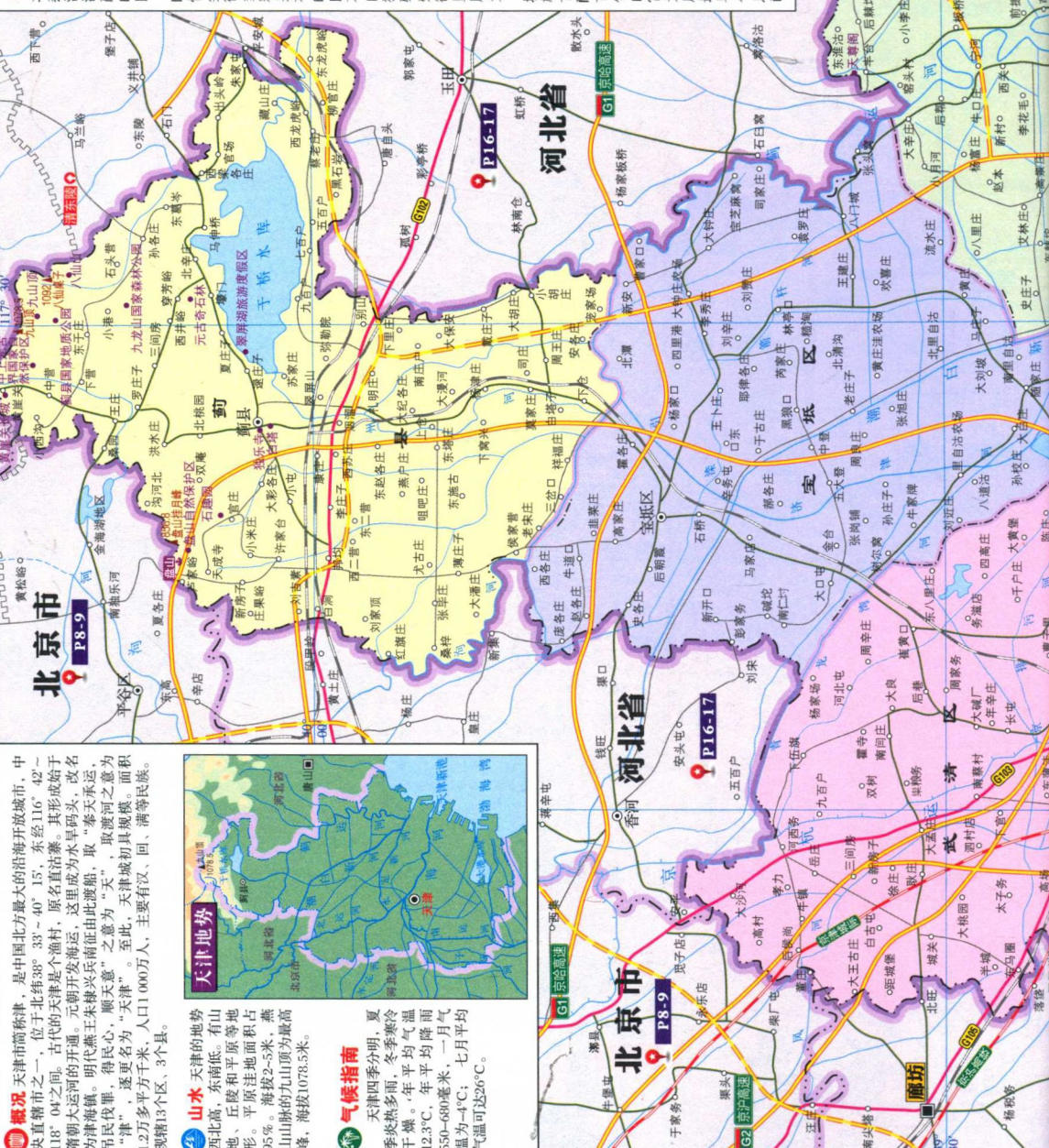


中国天津滨海新区(海涂18.5米)
中国天津滨海新区(海涂18.5米)
中国天津滨海新区(海涂18.5米)
中国天津滨海新区(海涂18.5米)
中国天津滨海新区(海涂18.5米)
中国天津滨海新区(海涂18.5米)
中国天津滨海新区(海涂18.5米)
中国天津滨海新区(海涂18.5米)

大美天津·渤海明珠 天津位于华北平原五大支流处，东临渤海，北靠燕山，长龙般的海河从城中蜿蜒而过，海河之畔的一颗渤海明珠，中国北方第一大河的融汇。天津是近代中国中西文化碰撞交融的最前沿，既带有强烈的西方殖民时代的烙印，又深深地盘绕流传着传统的中华民俗。

辽阔莽苍的海河，微风拂面，可一睹欣赏各具特色、风格迥异的异国建筑风情。徜徉于海河之滨的五大道，观赏美不胜收的小洋楼，那里汇聚了英、法、意、德、西班牙等国各式风格的建筑二百三十多幢，名人宅七五十多幢，形式丰富多样，希腊式、哥特式、浪漫主义、文艺复兴式、乃至中西合璧式琳琅满目，应有尽有。河滨的意大利建筑群是保留最为完整的历史街区，各式的意大利小洋楼鳞次栉比，这里的新意街已然变成了灯火璀璨的不夜城，热闹非凡，尽显人同乐和昌盛。白天这里则是一片静穆安详，走在小道上犹如置身于马可波罗故乡的古老小镇，温馨又安宁，草木葱葱又如如火如荼，欣欣向荣，整个城区都显得富有生命力，让人欲望不能、满心欢喜。在意大利租界故居，还有袁世凯及冯国璋的府邸、曹禺故居、李叔同故居等。旧日的遗迹，现已成为天津一种凝固的艺术历史文化。

天津是中国民俗文化保留较为完善的城市，作为津门十景“天塔悠云”“渤海雄关”“三盘暮雨”“古刹晨钟”“双城胜月”“淡水芙蓉”“故里寻踪”“双城醉月”“龙潭浮翠”“中环环练”。天津古文化街，最具有“中国味，天津味，又古化味，古味”，详细地记录了天津历史的由来。最天津最古老的建筑 始建于元代天津后官之内的世界“天津商业一条街”，最早始建于1886年，之后不断扩建完善，至今已有一百多年，终日游客行人川流不息，入夜彩灯璀璨，成为津门夜市盛景，已成为天津的一个名片。



概况 天津市简称津，是中国北方最大的沿海开放城市，中央直辖市之一。位于北纬39° 33' - 40° 15'，东经116° 42' - 118° 04'之间。古代的天津是个渔村，原名直沽。其形成始于隋朝大运河的开通。元朝开发海运，这里成为水旱码头，改名天津。明代燕王朱棣兴兵南征由此渡船，取“奉天承运，皇帝为民”之意，为“天”字，取渡河之意，为“津”字，遂更名“天津”至此。天津城初具规模。面积1.2万多平方千米，人口1000万人，主要有汉、回、满等民族。现辖13个区、3个县。



山水 天津的地势西北高，东南低。有山地、丘陵和平原等三种地形。平原注地面积占95%。海拔2-5米，燕山山脉的九山顶为最高峰，海拔1078.5米。

气候指南 天津四季分明，夏季炎热多雨，冬季寒冷干燥，年平均气温12.3℃，年平均降雨量550-680毫米，一月气温为-4℃；七月平均气温可达26℃。