



国家出版基金项目
NATIONAL PUBLICATION FOUNDATION




北京古地图集

BEIJING IN ANCIENT MAPS



中国国家图书馆 测绘出版社 编著


州地東懷勃弱西挾恒行燕然鳥桓
會同于前從薊背而左則開平大寧
勝蓋黃帝顯項舊都千里帝甸王畿
暨續承大統遂定鼎焉畿甸之不可
自古禹大冀殷大徐周大雍三代記
北守不在宜府大同循畿甸以為制
守廣何憂伏匿哉

馬頰鈎盤南津太史胡蘇
徒駭六河故道俱出金史

测绘出版社

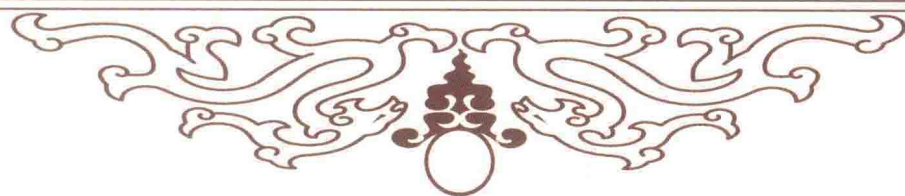


国家出版基金项目
NATIONAL PUBLICATION FOUNDATION



北京古地图集

BEIJING IN ANCIENT MAPS



中国国家图书馆 / 测绘出版社 编著

Compiled by | National Library of China
Surveying and Mapping Press

测绘出版社

· 北京 ·

©中国国家图书馆 测绘出版社 2010

所有权利(含信息网络传播权)保留,未经许可,不得以任何方式使用。

Copyright © National Library of China & Surveying and Mapping Press 2010

All rights—including the right of communication of information

on networks—reserved, without permission shall not be used in any way.

Published and distributed
by Surveying and Mapping Press
50 Sanlihe Lu
Xicheng, Beijing 100045
China

BEIJING IN ANCIENT MAPS

787mm×1092mm 44 Printed sheets

1st Edition 1st Impression December 2010

ISBN 978-7-5030-2016-2 CNY 1800.00

图书在版编目(CIP)数据

北京古地图集 / 中国国家图书馆, 测绘出版社编著. —北京: 测绘出版社, 2010.12

ISBN 978-7-5030-2016-2

I. 北… II. ①中… ②测… III. 历史地图—北京市—地图集 IV. K992.6

中国版本图书馆CIP数据核字(2010)第053745号

责任编辑	刘淑英	装帧设计	乔智 张楠	责任印制	曹江雄
出版	测绘出版社	发行	中国地图出版社 测绘出版社		
地址	北京市西城区三里河路50号	电话	010-68531160 (营销) 010-68531609 (门市)		
邮政编码	100045	网址	www.sinomaps.com		
电子邮箱	smp@sinomaps.com	经销	新华书店		
印刷	恒美印务(广州)有限公司	印张	44		
成品规格	256mm×368mm	印次	2010年12月第1次印刷		
版次	2010年12月第1版	定价	1800.00元		
印数	0001—2000				
书号	ISBN 978-7-5030-2016-2/K·211				

*本书如有印装质量问题, 请与我社联系调换

- 004 / 目录
- 010 / 序言
- 013 / 序言 (英文)
- 018 / 古地图上的北京
- 024 / 古地图上的北京 (摘要)
- 026 / 禹迹图 (1136年)
- 028 / 华夷图 (1136年)
- 030 / 古今华夷区域总要图 (1185年)
- 031 / 帝眷九州之图 (1185年)
- 032 / 唐十道图 (1185年)
- 033 / 宋朝元丰九域图 (1185年)
- 034 / 墜理图 (1190年)
- 036 / 燕地指掌之图 (1205年)
- 038 / 晋献契丹全燕之图 (1271年)
- 039 / 契丹地理之图 (1271年)
- 040 / 腹里图 (1297—1307年)
- 041 / 燕京图 (1325年)
- 042 / 腹里图 (1340年)
- 044 / 漕运总图 (北京部分) (1528年)
- 046 / 北京城宫殿之图 (1531—1561年)
- 054 / 九边全图 (蓟州附近) (1538年)
- 055 / 北直隶輿图 (1555年)
- 056 / 京师五城之图 (1560年)
- 058 / 金门图 (1573—1620年)
- 059 / 畿辅图 (1573—1620年)
- 060 / 顺天京城图 (1573—1620年)
- 061 / 京都众水图 (1573—1620年)
- 062 / 西山图 (1573—1620年)
- 063 / 玉泉山图 (1573—1620年)
- 064 / 河防一览图 (北京附近) (1590年)
- 066 / 北直隶各府所属州县图 (1613年)
- 067 / 北直隶各郡诸名山总图 (1613年)
- 068 / 燕山图 (1613年)
- 069 / 九边图·皇都 (1628年)
- 070 / 分省防务图·北京幅 (1628年)
- 071 / 北京地图 (1636年)
- 072 / 新中国地图集(封面) (1655年)
- 073 / 北直隶与北京地图 (1655年)
- 074 / 京城图 (1683年)
- 075 / 皇城图 (1735年)
- 076 / 京城图 (1735年)
- 077 / 顺天府輿地图 (1735年)
- 078 / 北直隶省地图 (1737年)
- 080 / 八旗方位总图 (1738年)
- 082 / 镶黄旗满洲蒙古汉军地图 (1738年)
- 083 / 正白旗满洲蒙古汉军地图 (1738年)
- 084 / 镶白旗满洲蒙古汉军地图 (1738年)
- 085 / 正蓝旗满洲蒙古汉军地图 (1738年)
- 086 / 正黄旗满洲蒙古汉军地图 (1738年)
- 087 / 正红旗满洲蒙古汉军地图 (1738年)
- 088 / 镶红旗满洲蒙古汉军地图 (1738年)
- 089 / 镶蓝旗满洲蒙古汉军地图 (1738年)
- 090 / 乾隆京城全图 (汉经厂附近) (1750年)
- 092 / 乾隆京城全图 (北海附近) (1750年)
- 094 / 乾隆京城全图 (景山附近) (1750年)
- 096 / 乾隆京城全图 (隆福寺附近) (1750年)
- 097 / 乾隆京城全图 (鼓楼附近) (1750年)
- 098 / 北京内城地图 (1765年)
- 104 / 京城图 (1784年)
- 105 / 顺天府图 (1784年)
- 106 / 城池全图 (1788年)
- 107 / 大内图 (1788年)



- 108/ 皇城图 (1788年)
- 109/ 内城图 (1788年)
- 110/ 正蓝旗图 (1788年)
- 111/ 镶白旗图 (1788年)
- 112/ 正白旗图 (1788年)
- 113/ 镶黄旗图 (1788年)
- 114/ 镶蓝旗图 (1788年)
- 115/ 镶红旗图 (1788年)
- 116/ 正红旗图 (1788年)
- 117/ 正黄旗图 (1788年)
- 118/ 外城图 (1788年)
- 119/ 外城东北图 (1788年)
- 120/ 外城东南图 (1788年)
- 121/ 外城西北图 (1788年)
- 122/ 外城西南图 (1788年)
- 123/ 西山图 (1788年)
- 124/ 首善全图 (1796—1820年)
- 132/ 京师总图 (1805年)
- 133/ 大内总图 (1805年)
- 134/ 皇城总图 (1805年)
- 135/ 内城总图 (1805年)
- 136/ 正蓝旗居址之图 (1805年)
- 137/ 镶白旗居址之图 (1805年)
- 138/ 正白旗居址之图 (1805年)
- 139/ 镶黄旗居址之图 (1805年)
- 140/ 镶蓝旗居址之图 (1805年)
- 141/ 镶红旗居址之图 (1805年)
- 142/ 正红旗居址之图 (1805年)
- 143/ 正黄旗居址之图 (1805年)
- 144/ 外城总图 (1805年)
- 145/ 苑囿总图 (1805年)
- 146/ 北京城区图 (1817年)
- 154/ 天津至京都水陆地里全图 (1851—1861年)
- 170/ 京师城内首善全图 (1870年)
- 176/ 京城内外全图 (1875—1908年)
- 182/ 颐和园至西直门路程图 (1875—1908年)
- 186/ 北京西郊地图 (1875—1908年)
- 194/ 京师城内河道沟渠图 (1875—1908年)
- 200/ 北京内城图 (1899年)
- 202/ 订正改版北京详细地图 (1900—1911年)
- 208/ 北京全图 (1903年)
- 220/ 五园三山及外三营地图 (1904年)
- 228/ 京师全图 (1908年)
- 236/ 最新北京精细全图 (1909年)
- 242/ 北京自来水分配计划图 (1912—1930年)
- 248/ 近畿铁路路线图 (1912—1930年)
- 250/ 京师西北附近名胜及马路图 (1912—1949年)
- 256/ 北京新图—中华民国首善之地 (1915年)
- 268/ 北京游览地图(封面) (1916—1920年)
- 269/ 北京游览地图·北京皇城全图 (1916—1920年)
- 270/ 北京游览地图·北京内城一览图 (1916—1920年)
- 272/ 北京游览地图·北京外城一览图 (1916—1920年)
- 274/ 北京游览地图·北京游览全图 (1916—1920年)
- 276/ 京都市内外城地图 (1917年)
- 288/ 京畿四郊游览全图 (1922年)
- 290/ 北平特别市区域略图 (1928年)
- 296/ 北平邮务区舆图 (1930年)
- 308/ 新测实用北平都市全图 (1930—1931年)
- 320/ 北平四郊详图 (1934年)
- 328/ 北平城郊鸟瞰图 (1936年)
- 334/ 最新北京全图 (1940年)
- 342/ 最新北平大地图(解放版) (1949年)

- 004/ Contents
- 010/ Preface (Chinese)
- 013/ Preface (English)
- 018/ City of Beijing on the Ancient Maps
- 024/ City of Beijing on the Ancient Maps (Summary)
- 026/ Yu Ji Tu (*Map of the Tracks of Yu*)
(1136)
- 028/ Hua Yi Tu (*Map of the Hua and Barbarian Territories*)
(1136)
- 030/ General Map of China, Ancient and Present
(1185)
- 031/ Map of the Nine States of Diku, Emperor Ku
(1185)
- 032/ Map of the Ten Dao (Circuits) in the Tang Dynasty
(1185)
- 033/ Map of the Nine Regions of Yuanfeng Period,
Song Dynasty
(1185)
- 034/ Geographic Map
(1190)
- 036/ Geographic Map of the Location of Yan
(1205)
- 038/ Map of Yan Presented to Khitan by Jin
(1271)
- 039/ Map of Khitan
(1271)
- 040/ Map of Central Province
(1297—1307)
- 041/ Map of Yanjing
(1325)
- 042/ Map of Central Province
(1340)
- 044/ General Map of Canal Transport (Part of Beijing)
(1528)
- 046/ Map of Palaces in the City of Beijing
(1531—1561)
- 054/ Map of Frontier Defense (around Jizhou)
(1538)
- 055/ Map of Bei Zhili (the North Metropolitan Areas)
(1555)
- 056/ Map of the Five Divisions of the Capital
(1560)
- 058/ Map of Jinmen (the Imperial City)
(1573—1620)
- 059/ Map of Jifu (Metropolitan Area)
(1573—1620)
- 060/ Map of the Capital Shuntian
(1573—1620)
- 061/ Map of the Rivers in the Capital
(1573—1620)
- 062/ Map of the Western Hills
(1573—1620)
- 063/ Map of the Yuquan Mountain
(1573—1620)
- 064/ Map of the Embankments
(around Beijing area)
(1590)
- 066/ Map of Counties Governed by Bei Zhili
(1613)
- 067/ Map of Famous Mountains in Bei Zhili
(1613)
- 068/ Map of Yanshan
(1613)
- 069/ Map of Nine Forts, Imperial Capital
(1628)
- 070/ Provincial Defense Maps, Map of Beijing
(1628)
- 071/ Map of Beijing
(1636)
- 072/ Novus Atlas Sinensis (Cover)
(1655)
- 073/ Pechelivise Peking Imperii Sinarvm Provincia
Prima (Map of Bei Zhili and Beijing)
(1655)



- 074/ Map of the Capital (1683)
- 075/ Map of the Imperial City (1735)
- 076/ Map of the Capital (1735)
- 077/ Map of the Shuntian Prefecture (1735)
- 078/ Province de Pe-Tche-Li (Map of Bei Zhili) (1737)
- 080/ General Map of Eight Banners' Locations (1738)
- 082/ Map of the Bordered Yellow Banner (1738)
- 083/ Map of the Plain White Banner (1738)
- 084/ Map of the Bordered White Banner (1738)
- 085/ Map of the Plain Blue Banner (1738)
- 086/ Map of the Plain Yellow Banner (1738)
- 087/ Map of the Plain Red Banner (1738)
- 088/ Map of the Bordered Red Banner (1738)
- 089/ Map of the Bordered Blue Banner (1738)
- 090/ Map of the Capital in the Qianlong Period (Hanjingchang) (1750)
- 092/ Map of the Capital in the Qianlong Period (Beihai) (1750)
- 094/ Map of the Capital in the Qianlong Period (Jingshan) (1750)
- 096/ Map of the Capital in the Qianlong Period (Longfu Temple) (1750)
- 097/ Map of the Capital in the Qianlong Period (Drum Tower) (1750)
- 098/ Plan de la Ville Tartare de Peking (Map of the Inner City of Beijing) (1765)
- 104/ Map of the Capital (1784)
- 105/ Map of Shuntian Prefecture (1784)
- 106/ Map of the Urban Area (1788)
- 107/ Map of the Palace City (1788)
- 108/ Map of the Imperial City (1788)
- 109/ Map of the Inner City (1788)
- 110/ Map of the Plain Blue Banner (1788)
- 111/ Map of the Bordered White Banner (1788)
- 112/ Map of the Plain White Banner (1788)
- 113/ Map of the Bordered Yellow Banner (1788)
- 114/ Map of the Bordered Blue Banner (1788)
- 115/ Map of the Bordered Red Banner (1788)
- 116/ Map of the Plain Red Banner (1788)
- 117/ Map of the Plain Yellow Banner (1788)
- 118/ Map of the Outer City (1788)
- 119/ Map of the Northeast Outer City (1788)

- 120/ Map of the Southeast Outer City (1788)
- 121/ Map of the Northwest Outer City (1788)
- 122/ Map of the Southwest Outer City (1788)
- 123/ Map of the Western Hills (1788)
- 124/ Map of the Capital (1796—1820)
- 132/ General Map of the Capital (1805)
- 133/ General Map of the Palace City (1805)
- 134/ General Map of the Imperial City (1805)
- 135/ General Map of the Inner City (1805)
- 136/ Map of the Plain Blue Banner (1805)
- 137/ Map of the Bordered White Banner (1805)
- 138/ Map of the Plain White Banner (1805)
- 139/ Map of the Bordered Yellow Banner (1805)
- 140/ Map of the Bordered Blue Banner (1805)
- 141/ Map of the Bordered Red Banner (1805)
- 142/ Map of the Plain Red Banner (1805)
- 143/ Map of the Plain Yellow Banner (1805)
- 144/ General Map of the Outer City (1805)
- 145/ General Map of the Gardens (1805)
- 146/ Plan de la Ville de Peking (Urban Map of Beijing) (1817)
- 154/ Map of the River and Road from Tianjin to the Capital (1851—1861)
- 170/ Map of the Capital (1870)
- 176/ Map of the Capital (1875—1908)
- 182/ Map of the Road from Xizhi Gate to the Summer Palace (1875—1908)
- 186/ Map of the West Outskirts of Beijing (1875—1908)
- 194/ Map of Rivers and Ditches in the Capital (1875—1908)
- 200/ Map of the Inner City of Beijing (1899)
- 202/ Revised Edition of Detail Map of Beijing (1900—1911)
- 208/ Peking (Complete Map of Beijing) (1903)
- 220/ Map of Five Gardens, Three Mountains and Three Banner Troops (1904)
- 228/ Map of the Capital (1908)
- 236/ The Latest Detailed Map of Beijing (1909)
- 242/ Projet de Distribution D'eau et D'assainissement Pour la Ville de Peking (Project of Distribution of Drinking Water of Beijing City) (1912—1930)
- 248/ Trace des Chemins de Fer aux Environs de Peking (Railway Map of Beijing's Environs) (1912—1930)
- 250/ The Map of Places of Interests and Roads around the Northwest of Beijing (1912—1949)






- 256/ The New Plan of Peking
(1915)
- 268/ Tourist Map of Beijing (Cover)
(1916—1920)
- 269/ Tourist Map of Beijing · Full Figure of the Imperial City
(1916—1920)
- 270/ Tourist Map of Beijing · General View of the Inner
City of Beijing
(1916—1920)
- 272/ Tourist Map of Beijing · General View of the Outer
City of Beijing
(1916—1920)
- 274/ Tourist Map of Beijing · Total Graph of Beijing Tourism
(1916—1920)
- 276/ Map of the Capital, Inner and Outer City
(1917)
- 288/ Tourist Sketch of Peking's Environs
(1922)
- 290/ Divisions Map of the Beiping Special City
(1928)
- 296/ Postal Map of Peiping District
(1930)
- 308/ The Latest Practical Map of Beiping
(1930-1931)
- 320/ Detailed Map of the Suburbs of Beiping
(1934)
- 328/ A Bird's-eye View of Peiping and Environs
(1936)
- 334/ The Latest Map of Beijing
(1940)
- 342/ The Latest Map of Beiping, after the Liberation
(1949)

北京古地图集



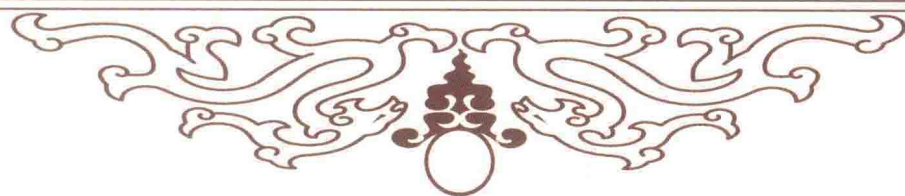


国家出版基金项目
NATIONAL PUBLICATION FOUNDATION



北京古地图集

BEIJING IN ANCIENT MAPS



中国国家图书馆 / 测绘出版社 编著

Compiled by | National Library of China
Surveying and Mapping Press

测绘出版社

· 北京 ·



主 编: 苏品红

副 主 编: 王自强 白鸿叶 高锡瑞

编 委:
(按拼音排序) 白鸿叶 鲍国强 曹江雄 陈 健 刘淑英 刘忠民
彭福英 苏品红 王丰会 王自强 翁莹芳 吴碧华
徐亚娟 赵大莹

英文翻译:
(按拼音排序) 彭福英 王 均 翁莹芳 徐亚娟 赵大莹

装帧设计: 乔 智 张 楠

责任编辑: 刘淑英

出版审定: 陆用森 范 毅



Chief Editor: Su Pinhong

Associate Chief Editors: Wang Ziqiang, Bai Hongye, Gao Xirui

Editors:
(In alphabetical order) Bai Hongye, Bao Guoqiang, Cao Jiangxiong, Chen Jian
Liu Shuying, Liu Zhongmin, Peng Fuying, Su Pinhong
Wang Fenghui, Wang Ziqiang, Weng Yingfang, Wu Bihua
Xu Yajuan, Zhao Daying

Translators:
(In alphabetical order) Peng Fuying, Wang Jun, Weng Yingfang, Xu Yajuan, Zhao Daying

Book Designers: Qiao Zhi, Zhang Nan

Responsible Editor: Liu Shuying

Examiners: Lu Yongsen, Fan Yi



燕京八景題咏 之 太液秋風

紅衣褪盡露蓮房，
斷續蟬聲伴寒陽。
春老瀛臺柳殘碧，
秋滿太液桂生香。
雁掠霜空留澹迹，
月上遠峰更清涼。
凝眸欲寫風景異，
梧桐葉落觸離腸。



- 004 / 目录
- 010 / 序言
- 013 / 序言 (英文)
- 018 / 古地图上的北京
- 024 / 古地图上的北京 (摘要)
- 026 / 禹迹图 (1136年)
- 028 / 华夷图 (1136年)
- 030 / 古今华夷区域总要图 (1185年)
- 031 / 帝眷九州之图 (1185年)
- 032 / 唐十道图 (1185年)
- 033 / 宋朝元丰九域图 (1185年)
- 034 / 墜理图 (1190年)
- 036 / 燕地指掌之图 (1205年)
- 038 / 晋献契丹全燕之图 (1271年)
- 039 / 契丹地理之图 (1271年)
- 040 / 腹里图 (1297—1307年)
- 041 / 燕京图 (1325年)
- 042 / 腹里图 (1340年)
- 044 / 漕运总图 (北京部分) (1528年)
- 046 / 北京城宫殿之图 (1531—1561年)
- 054 / 九边全图 (蓟州附近) (1538年)
- 055 / 北直隶輿图 (1555年)
- 056 / 京师五城之图 (1560年)
- 058 / 金门图 (1573—1620年)
- 059 / 畿辅图 (1573—1620年)
- 060 / 顺天京城图 (1573—1620年)
- 061 / 京都众水图 (1573—1620年)
- 062 / 西山图 (1573—1620年)
- 063 / 玉泉山图 (1573—1620年)
- 064 / 河防一览图 (北京附近) (1590年)
- 066 / 北直隶各府所属州县图 (1613年)
- 067 / 北直隶各郡诸名山总图 (1613年)
- 068 / 燕山图 (1613年)
- 069 / 九边图·皇都 (1628年)
- 070 / 分省防务图·北京幅 (1628年)
- 071 / 北京地图 (1636年)
- 072 / 新中国地图集(封面) (1655年)
- 073 / 北直隶与北京地图 (1655年)
- 074 / 京城图 (1683年)
- 075 / 皇城图 (1735年)
- 076 / 京城图 (1735年)
- 077 / 顺天府輿地图 (1735年)
- 078 / 北直隶省地图 (1737年)
- 080 / 八旗方位总图 (1738年)
- 082 / 镶黄旗满洲蒙古汉军地图 (1738年)
- 083 / 正白旗满洲蒙古汉军地图 (1738年)
- 084 / 镶白旗满洲蒙古汉军地图 (1738年)
- 085 / 正蓝旗满洲蒙古汉军地图 (1738年)
- 086 / 正黄旗满洲蒙古汉军地图 (1738年)
- 087 / 正红旗满洲蒙古汉军地图 (1738年)
- 088 / 镶红旗满洲蒙古汉军地图 (1738年)
- 089 / 镶蓝旗满洲蒙古汉军地图 (1738年)
- 090 / 乾隆京城全图 (汉经厂附近) (1750年)
- 092 / 乾隆京城全图 (北海附近) (1750年)
- 094 / 乾隆京城全图 (景山附近) (1750年)
- 096 / 乾隆京城全图 (隆福寺附近) (1750年)
- 097 / 乾隆京城全图 (鼓楼附近) (1750年)
- 098 / 北京内城地图 (1765年)
- 104 / 京城图 (1784年)
- 105 / 顺天府图 (1784年)
- 106 / 城池全图 (1788年)
- 107 / 大内图 (1788年)



- 108/ 皇城图 (1788年)
- 109/ 内城图 (1788年)
- 110/ 正蓝旗图 (1788年)
- 111/ 镶白旗图 (1788年)
- 112/ 正白旗图 (1788年)
- 113/ 镶黄旗图 (1788年)
- 114/ 镶蓝旗图 (1788年)
- 115/ 镶红旗图 (1788年)
- 116/ 正红旗图 (1788年)
- 117/ 正黄旗图 (1788年)
- 118/ 外城图 (1788年)
- 119/ 外城东北图 (1788年)
- 120/ 外城东南图 (1788年)
- 121/ 外城西北图 (1788年)
- 122/ 外城西南图 (1788年)
- 123/ 西山图 (1788年)
- 124/ 首善全图 (1796—1820年)
- 132/ 京师总图 (1805年)
- 133/ 大内总图 (1805年)
- 134/ 皇城总图 (1805年)
- 135/ 内城总图 (1805年)
- 136/ 正蓝旗居址之图 (1805年)
- 137/ 镶白旗居址之图 (1805年)
- 138/ 正白旗居址之图 (1805年)
- 139/ 镶黄旗居址之图 (1805年)
- 140/ 镶蓝旗居址之图 (1805年)
- 141/ 镶红旗居址之图 (1805年)
- 142/ 正红旗居址之图 (1805年)
- 143/ 正黄旗居址之图 (1805年)
- 144/ 外城总图 (1805年)
- 145/ 苑囿总图 (1805年)
- 146/ 北京城区图 (1817年)
- 154/ 天津至京都水陆地里全图 (1851—1861年)
- 170/ 京师城内首善全图 (1870年)
- 176/ 京城内外全图 (1875—1908年)
- 182/ 颐和园至西直门路程图 (1875—1908年)
- 186/ 北京西郊地图 (1875—1908年)
- 194/ 京师城内河道沟渠图 (1875—1908年)
- 200/ 北京内城图 (1899年)
- 202/ 订正改版北京详细地图 (1900—1911年)
- 208/ 北京全图 (1903年)
- 220/ 五园三山及外三营地图 (1904年)
- 228/ 京师全图 (1908年)
- 236/ 最新北京精细全图 (1909年)
- 242/ 北京自来水分配计划图 (1912—1930年)
- 248/ 近畿铁路路线图 (1912—1930年)
- 250/ 京师西北附近名胜及马路图 (1912—1949年)
- 256/ 北京新图—中华民国首善之地 (1915年)
- 268/ 北京游览地图(封面) (1916—1920年)
- 269/ 北京游览地图·北京皇城全图 (1916—1920年)
- 270/ 北京游览地图·北京内城一览图 (1916—1920年)
- 272/ 北京游览地图·北京外城一览图 (1916—1920年)
- 274/ 北京游览地图·北京游览全图 (1916—1920年)
- 276/ 京都市内外城地图 (1917年)
- 288/ 京畿四郊游览全图 (1922年)
- 290/ 北平特别市区域略图 (1928年)
- 296/ 北平邮务区舆图 (1930年)
- 308/ 新测实用北平都市全图 (1930—1931年)
- 320/ 北平四郊详图 (1934年)
- 328/ 北平城郊鸟瞰图 (1936年)
- 334/ 最新北京全图 (1940年)
- 342/ 最新北平大地图(解放版) (1949年)

- 004/ Contents
- 010/ Preface (Chinese)
- 013/ Preface (English)
- 018/ City of Beijing on the Ancient Maps
- 024/ City of Beijing on the Ancient Maps (Summary)
- 026/ Yu Ji Tu (*Map of the Tracks of Yu*)
(1136)
- 028/ Hua Yi Tu (*Map of the Hua and Barbarian Territories*)
(1136)
- 030/ General Map of China, Ancient and Present
(1185)
- 031/ Map of the Nine States of Diku, Emperor Ku
(1185)
- 032/ Map of the Ten Dao (Circuits) in the Tang Dynasty
(1185)
- 033/ Map of the Nine Regions of Yuanfeng Period,
Song Dynasty
(1185)
- 034/ Geographic Map
(1190)
- 036/ Geographic Map of the Location of Yan
(1205)
- 038/ Map of Yan Presented to Khitan by Jin
(1271)
- 039/ Map of Khitan
(1271)
- 040/ Map of Central Province
(1297—1307)
- 041/ Map of Yanjing
(1325)
- 042/ Map of Central Province
(1340)
- 044/ General Map of Canal Transport (Part of Beijing)
(1528)
- 046/ Map of Palaces in the City of Beijing
(1531—1561)
- 054/ Map of Frontier Defense (around Jizhou)
(1538)
- 055/ Map of Bei Zhili (the North Metropolitan Areas)
(1555)
- 056/ Map of the Five Divisions of the Capital
(1560)
- 058/ Map of Jinmen (the Imperial City)
(1573—1620)
- 059/ Map of Jifu (Metropolitan Area)
(1573—1620)
- 060/ Map of the Capital Shuntian
(1573—1620)
- 061/ Map of the Rivers in the Capital
(1573—1620)
- 062/ Map of the Western Hills
(1573—1620)
- 063/ Map of the Yuquan Mountain
(1573—1620)
- 064/ Map of the Embankments
(around Beijing area)
(1590)
- 066/ Map of Counties Governed by Bei Zhili
(1613)
- 067/ Map of Famous Mountains in Bei Zhili
(1613)
- 068/ Map of Yanshan
(1613)
- 069/ Map of Nine Forts, Imperial Capital
(1628)
- 070/ Provincial Defense Maps, Map of Beijing
(1628)
- 071/ Map of Beijing
(1636)
- 072/ Novus Atlas Sinensis (Cover)
(1655)
- 073/ Pechelische Peking Imperii Sinarvm Provincia
Prima (Map of Bei Zhili and Beijing)
(1655)



- 074/ Map of the Capital (1683)
- 075/ Map of the Imperial City (1735)
- 076/ Map of the Capital (1735)
- 077/ Map of the Shuntian Prefecture (1735)
- 078/ Province de Pe-Tche-Li (Map of Bei Zhili) (1737)
- 080/ General Map of Eight Banners' Locations (1738)
- 082/ Map of the Bordered Yellow Banner (1738)
- 083/ Map of the Plain White Banner (1738)
- 084/ Map of the Bordered White Banner (1738)
- 085/ Map of the Plain Blue Banner (1738)
- 086/ Map of the Plain Yellow Banner (1738)
- 087/ Map of the Plain Red Banner (1738)
- 088/ Map of the Bordered Red Banner (1738)
- 089/ Map of the Bordered Blue Banner (1738)
- 090/ Map of the Capital in the Qianlong Period (Hanjingchang) (1750)
- 092/ Map of the Capital in the Qianlong Period (Beihai) (1750)
- 094/ Map of the Capital in the Qianlong Period (Jingshan) (1750)
- 096/ Map of the Capital in the Qianlong Period (Longfu Temple) (1750)
- 097/ Map of the Capital in the Qianlong Period (Drum Tower) (1750)
- 098/ Plan de la Ville Tartare de Peking (Map of the Inner City of Beijing) (1765)
- 104/ Map of the Capital (1784)
- 105/ Map of Shuntian Prefecture (1784)
- 106/ Map of the Urban Area (1788)
- 107/ Map of the Palace City (1788)
- 108/ Map of the Imperial City (1788)
- 109/ Map of the Inner City (1788)
- 110/ Map of the Plain Blue Banner (1788)
- 111/ Map of the Bordered White Banner (1788)
- 112/ Map of the Plain White Banner (1788)
- 113/ Map of the Bordered Yellow Banner (1788)
- 114/ Map of the Bordered Blue Banner (1788)
- 115/ Map of the Bordered Red Banner (1788)
- 116/ Map of the Plain Red Banner (1788)
- 117/ Map of the Plain Yellow Banner (1788)
- 118/ Map of the Outer City (1788)
- 119/ Map of the Northeast Outer City (1788)

- 120/ Map of the Southeast Outer City (1788)
- 121/ Map of the Northwest Outer City (1788)
- 122/ Map of the Southwest Outer City (1788)
- 123/ Map of the Western Hills (1788)
- 124/ Map of the Capital (1796—1820)
- 132/ General Map of the Capital (1805)
- 133/ General Map of the Palace City (1805)
- 134/ General Map of the Imperial City (1805)
- 135/ General Map of the Inner City (1805)
- 136/ Map of the Plain Blue Banner (1805)
- 137/ Map of the Bordered White Banner (1805)
- 138/ Map of the Plain White Banner (1805)
- 139/ Map of the Bordered Yellow Banner (1805)
- 140/ Map of the Bordered Blue Banner (1805)
- 141/ Map of the Bordered Red Banner (1805)
- 142/ Map of the Plain Red Banner (1805)
- 143/ Map of the Plain Yellow Banner (1805)
- 144/ General Map of the Outer City (1805)
- 145/ General Map of the Gardens (1805)
- 146/ Plan de la Ville de Peking (Urban Map of Beijing) (1817)
- 154/ Map of the River and Road from Tianjin to the Capital (1851—1861)
- 170/ Map of the Capital (1870)
- 176/ Map of the Capital (1875—1908)
- 182/ Map of the Road from Xizhi Gate to the Summer Palace (1875—1908)
- 186/ Map of the West Outskirts of Beijing (1875—1908)
- 194/ Map of Rivers and Ditches in the Capital (1875—1908)
- 200/ Map of the Inner City of Beijing (1899)
- 202/ Revised Edition of Detail Map of Beijing (1900—1911)
- 208/ Peking (Complete Map of Beijing) (1903)
- 220/ Map of Five Gardens, Three Mountains and Three Banner Troops (1904)
- 228/ Map of the Capital (1908)
- 236/ The Latest Detailed Map of Beijing (1909)
- 242/ Projet de Distribution D'eau et D'assainissement Pour la Ville de Peking (Project of Distribution of Drinking Water of Beijing City) (1912—1930)
- 248/ Trace des Chemins de Fer aux Environs de Peking (Railway Map of Beijing's Environs) (1912—1930)
- 250/ The Map of Places of Interests and Roads around the Northwest of Beijing (1912—1949)