

陈超 刘衍刚 著

地图上的古希腊史



地图上的古希腊史

陈超 刘衍刚 著

图书在版编目(CIP)数据

地图上的古希腊史/陈超,刘衍刚著. —上海:
东方出版中心,2014.8

ISBN 978-7-5473-0682-6

I. ①地… II. ①陈… ②刘… III. ①古希腊-历史-
普及读物 IV. ①K125-49

中国版本图书馆 CIP 数据核字(2014)第 112520 号

地图上的古希腊史

出版发行: 东方出版中心

地 址: 上海市仙霞路 345 号

电 话: 62417400

邮政编码: 200336

经 销: 全国新华书店

印 刷: 常熟新骅印刷有限公司

开 本: 710×1020 毫米 1/16

字 数: 174 千

印 张: 12.25

版 次: 2014 年 8 月第 1 版第 1 次印刷

ISBN 978-7-5473-0682-6

定 价: 30.00 元

版权所有,侵权必究

东方出版中心邮购部 电话: 52069798

目 录

1. 古希腊文明的地理范围 / 1
2. 克里特岛的宫殿 / 7
3. 迈锡尼文明 / 11
4. 黑暗时代 / 15
5. 城邦的崛起 / 19
6. 希腊大殖民 / 21
7. “战士之国”斯巴达 / 25
8. 梭伦改革 / 29
9. 希腊的僭主 / 35
10. 庇西特拉图时代的雅典 / 37
11. 克里斯提尼的民主制改革 / 41
12. 希罗多德眼中的世界 / 45
13. 希波战争·伊奥尼亚起义 / 49
14. 希波战争·马拉松之战 / 53
15. 希波战争·温泉关传奇 / 57
16. 希波战争·决战萨拉米斯 / 61
17. 提洛同盟 / 65
18. 伯利克里与雅典 / 69

19. 卫城：雅典的山巅之城 / 73
20. 市政广场：雅典城邦的中心 / 79
21. 雅典之港：比雷埃夫斯 / 83
22. 诸神的居所：雅典卫城、德尔菲和奥林匹亚 / 89
23. 泛希腊运动会 / 97
24. 伯罗奔尼撒战争·阿奇达姆斯战争 / 103
25. 伯罗奔尼撒战争·西西里远征 / 107
26. 伯罗奔尼撒战争·最后九年 / 111
27. 战后的希腊 / 117
28. 色诺芬的万人远征 / 119
29. 特拜的霸权 / 123
30. 马其顿的崛起·称雄北方 / 129
31. 马其顿的崛起·征服希腊 / 133
32. 亚历山大远征·沿海的征途 / 139
33. 亚历山大远征·成就帝国 / 145
34. 继承者战争 / 151
35. 塞琉古王国 / 155
36. 马其顿王国与希腊本土 / 161
37. 托勒密王国 / 165
38. 帕加马王国 / 169
39. 希腊化时代的犹太人 / 173
40. 希腊化时代的终结 / 177

地图目录

- 图 1-1 古希腊文明的地理范围 / 2
- 图 1-2 大希腊 / 4
- 图 2-1 克里特岛的地理位置 / 6
- 图 2-2 米诺斯文明时期的克里特岛 / 8
- 图 3 迈锡尼文明 / 10
- 图 4 黑暗时代 / 14
- 图 5 城邦的崛起 / 18
- 图 6 希腊大殖民 / 22
- 图 7 斯巴达的征服 / 26
- 图 8-1 阿提卡 / 30
- 图 8-2 梭伦改革 / 32
- 图 9 希腊的僭主 / 34
- 图 10 山地派、海岸派与平原派 / 38
- 图 11-1 克里斯提尼改革的区域划分 / 40
- 图 11-2 克里斯提尼改革的政治组织构架 / 44
- 图 12 希罗多德眼中的世界 / 46
- 图 13 伊奥尼亚起义 / 50
- 图 14-1 波斯的第一次大举入侵 / 52

- 图 14-2 马拉松之战 / 54
- 图 15-1 波斯的第二次大举入侵 / 56
- 图 15-2 温泉关之战 / 60
- 图 16 萨拉米斯之战 / 62
- 图 17 提洛同盟(前 478—前 404) / 66
- 图 18 伯里克里的改革 / 70
- 图 19 卫城平面图 / 74
- 图 20 市政广场平面图 / 78
- 图 21-1 比雷埃夫斯的地理位置 / 84
- 图 21-2 比雷埃夫斯平面图 / 86
- 图 22-1 德尔菲圣地 / 90
- 图 22-2 奥林匹亚圣地 / 94
- 图 23 奥林匹亚圣地和运动场 / 100
- 图 24 阿齐达姆斯战争 / 102
- 图 25-1 西西里岛 / 106
- 图 25-2 叙拉古之战 / 108
- 图 26-1 最后九年中希腊本土的状况 / 112
- 图 26-2 伊奥尼亚战争 / 114
- 图 27 伯战之后的希腊 / 116
- 图 28 色诺芬的万人远征 / 120
- 图 29 特拜的霸权 / 124
- 图 30 马其顿称雄北方 / 128
- 图 31-1 马其顿征服希腊 / 132
- 图 31-2 凯洛尼亚之战 / 136
- 图 32-1 亚历山大的沿海征途 / 138
- 图 32-2 伊苏斯之战 / 142
- 图 33 亚历山大远征图 / 144
- 图 34 继承者们的王国 / 150

- 图 35 塞琉古王国 / 156
- 图 36 马其顿王国 / 162
- 图 37 托勒密王国 / 166
- 图 38 帕加马与希腊化王国(约前 188 年) / 170
- 图 39 希腊化时代的犹太人 / 174
- 图 40-1 米特拉达梯战争爆发前的小亚 / 178
- 图 40-2 庞培整顿之后的希腊(前 63 年) / 180

1. 古希腊文明的地理范围

古希腊有着悠久的历史，希腊文明在不同时期所覆盖的地理范围有着巨大的差异。我们所要讲述的历史，肇始于公元前两千年左右的爱琴文明，终结于公元前1世纪，所覆盖的地理范围也发生了一定的变化。但大体而言，最代表古希腊文明的地域还是相对固定的。

希腊文明的中心在爱琴海沿岸和海中的诸岛，重中之重是爱琴海西岸的巴尔干半岛及其周边岛屿。这里诞生了希腊文明的先驱——米诺斯文明及其后继者迈锡尼文明，还有我们最为熟知的希腊城邦——雅典和斯巴达，最能代表古希腊文明特征的古典文明也生长在这片土地上。我们将直接称这里为“希腊本土”。让我们对照着地图，来看一看这片神奇的土地。

希腊本土最南端是伯罗奔尼撒半岛。半岛大致分为东部的阿尔戈利斯地区、南部的拉科尼亚地区和美塞尼亚地区、北部的阿凯亚地区和中部的阿卡迪亚地区，最著名的城邦是斯巴达，其次是阿尔戈斯。半岛通过窄窄的科林斯地峡与阿提卡相连。地峡东西两端分布着两个重要的国家，麦加拉与科林斯，其中麦加拉与阿提卡接壤。阿提卡地区只有一个城邦，那就是“光荣”的雅典，人类历史上最群星闪耀的城市。阿提卡以北的彼奥提亚地区，是希腊本土较适宜农耕的地区，也是古希腊著名的农民诗人赫西俄德的故里。该地区最大的城邦就是著名的特拜（又译作底比斯）。彼奥提亚再往北分布着埃托利亚、弗吉斯和色萨利诸地区。其中色萨利地域广大，著名的奥林波斯圣山就高耸立于此。色萨利西面是伊庇鲁斯，居住着多多那人，北面是马其顿，当地居民为马其顿人。多多那人和马其顿人在严格意义上已经算不得希腊人了。

希腊本土之外的古希腊地域都是在希腊人的历次殖民活动中逐步

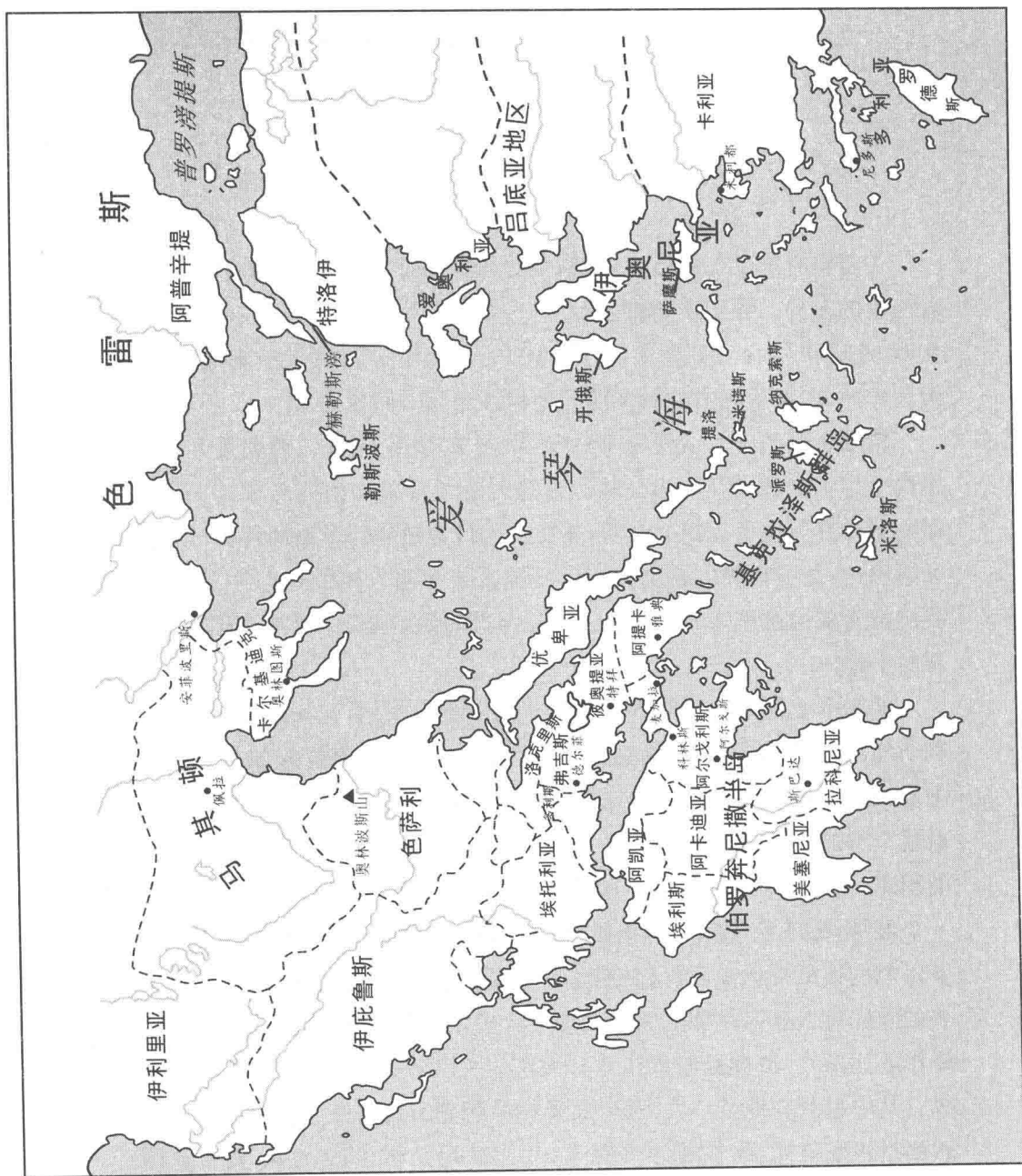


图 1-1 古希腊文明的地理范围

形成的,它们各自的形成时间我们在后面介绍各次殖民浪潮时还会详细谈及。这里先让我们首先熟悉一下几块主要的殖民地域吧。

与希腊本土隔海相望的是小亚细亚。在波斯帝国极盛时期,小亚细亚沿岸隶属于波斯的行省。但早在波斯帝国兴起之前,希腊人就在这里殖民,并建立起了许多城邦,其中较著名的是米利都——第一位哲学家泰勒斯的故乡。值得一提的是,“历史之父”希罗多德也是小亚细亚的希腊人。另外,小亚沿岸的诸多岛屿也大多被希腊人占据,较为著名的有罗德斯、萨摩斯、开俄斯和勒斯波斯。这些殖民地,从南到北,大致可以分为多利亚、伊奥尼亚和爱奥利亚三个区域,分别被希腊人中的多利亚人、伊奥尼亚人和爱奥利亚人殖民。这三个族群相互之间只在语言和宗教上小有差异,使用自己的方言,追奉着各自的名祖,但总体来说,共性大于个性。伊奥尼亚人与雅典人同宗同族,故而当他们在希波战争前向雅典人求援时,后者会立即伸出援手。

小亚细亚和希腊本土之间夹着许多海岛,星罗棋布。这些海岛相距并不远,所以即便在古代航海技术并不发达的情况下,希腊的海员仍能够横渡爱琴海,从阿提卡直航罗德斯。这些岛屿中,较为著名的有提洛岛、米洛斯岛、派罗斯岛和纳克索斯岛。克里特岛距希腊本土较远,故不在地图1-1中,但我们很快就将在下一节见到它的风姿。在阿提卡的东面是优卑亚岛。该岛面积较大,距离阿提卡又近,对于雅典的政治和经济都极为重要。

爱琴海的北岸是色雷斯。在古典时代,色雷斯人是不折不扣的蛮族,对于希腊文明没有直接贡献。但是色雷斯沿岸却分布着许多希腊人的殖民城市。这些城市往往有着重要的战略意义。比如史家修昔底德就是因为救援位于色雷斯的安菲波里斯不力而被雅典人放逐的。色雷斯东临马尔马拉海和黑海(它们当时分别被称为“普罗滂提斯”,即“前海”,和“攸克星海”,意为“好客海”)。黑海沿岸也分布着一些希腊城邦,虽然数量不多,但是意义重大。由于希腊本土土地贫瘠,粮食大多从外地进口。黑海沿岸便是希腊重要的粮仓。为了保证粮食运输通道的安全,希腊人在马尔马拉海海口,即现在的达达尼尔海峡处建了很多殖民城邦,以至于当时该海峡名为赫勒斯滂,意为“希腊人之海”(Hellespont,

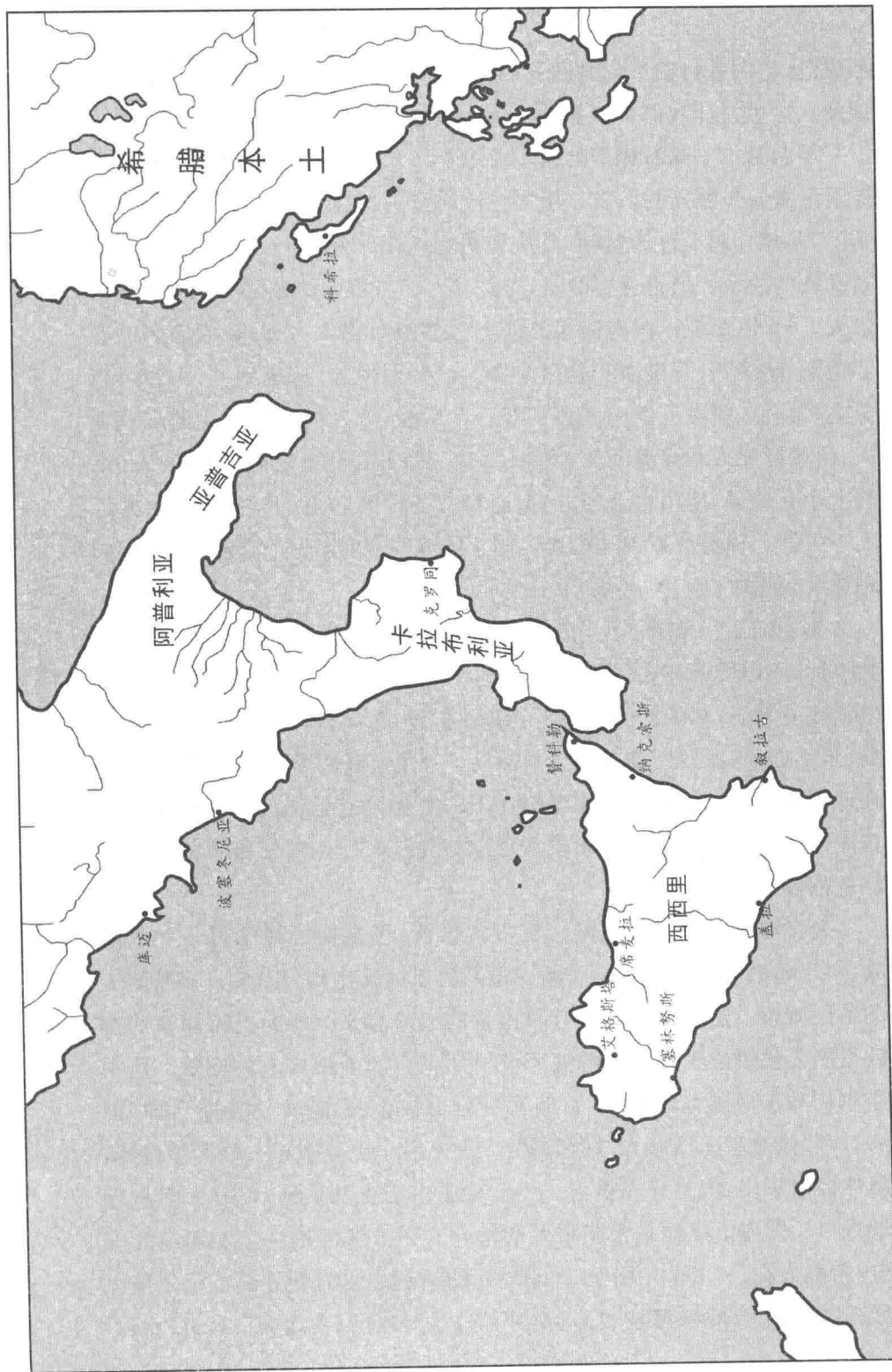


图 1-2 大希腊

Hellas 希腊, pont 海)。

但希腊人的足迹不仅仅限于爱琴海周边。在地中海的中部乃至西部都有希腊人的殖民城邦。如地图 1-2 所示,希腊本土离意大利南部,尤其是意大利半岛的“鞋跟”并不远。在大殖民时代,希腊人在这里建立了很多城邦,以至于罗马人将这一地区称为“大希腊”(Magna Graecia)。“大希腊”地区最著名的城邦莫过于西西里岛上的叙拉古了。西西里岛地理位置十分特殊,处于东地中海和西地中海的分界线,是东西交汇之地。公元前 415 年,西西里岛上的艾格斯塔(Egesta)向雅典求助,雅典远征西西里,结果大败而归。为求自保,艾格斯塔转而向地中海西部的大邦迦太基求助,迦太基应允。如此蕞尔小邦,居然能接连请来两大海上帝国为自己出兵,不是因为艾格斯塔多有号召力,而是因为该地的战略位置太重要。后来罗马人和迦太基人开战,西西里也是冲突之源。大希腊以西也零星分布着一些希腊城邦,例如法国的著名港口马赛(参见图 6),最初便是希腊人的殖民地马赛利亚。但西地中海的希腊城邦数量少,对希腊历史发展影响不大。

到了希腊化时期,希腊人的殖民城邦遍布亚历山大大帝所征服的地域,那些原本非希腊的地域和文明也被希腊化了,以至于一向以恪守传统著称的犹太人都深深地染上了希腊的习俗。当罗马人第一次接触到这个神秘的民族时,双方的外交用语不是拉丁语也不是希伯来语,而是希腊语。《新约圣经》也是用当时的希腊普通话写成的,《圣经》中所称的“外邦人”,直译过来便是“希腊人”。对于这样的地区,我们就不详述了。

总而言之,古希腊有着较为统一的地理特点。最显著的有两点,一是多山,二是多港口和岛屿。多山使得地区间交通不便,独立性强,城邦成为最流行的政治模式,难以实现统一,这也培养了希腊人独立的性格。众多的港口和岛屿使得希腊人较为乐意向海上探险,这培养了他们的勇敢探索精神。但是,多山的地形也使得希腊土地贫瘠,可耕地面积少,著名的地中海气候则让这里的夏季日照强烈、天气炎热干燥,冬季湿润并伴有大量雨水。这对于一个农业文明,无疑是巨大的弊端。但正如希腊人所言,卓越出自艰辛(Χαλεπὰ τὰ καλά),在随后的章节中,我们将一起在地图的指引下,欣赏他们出自艰辛的卓越。

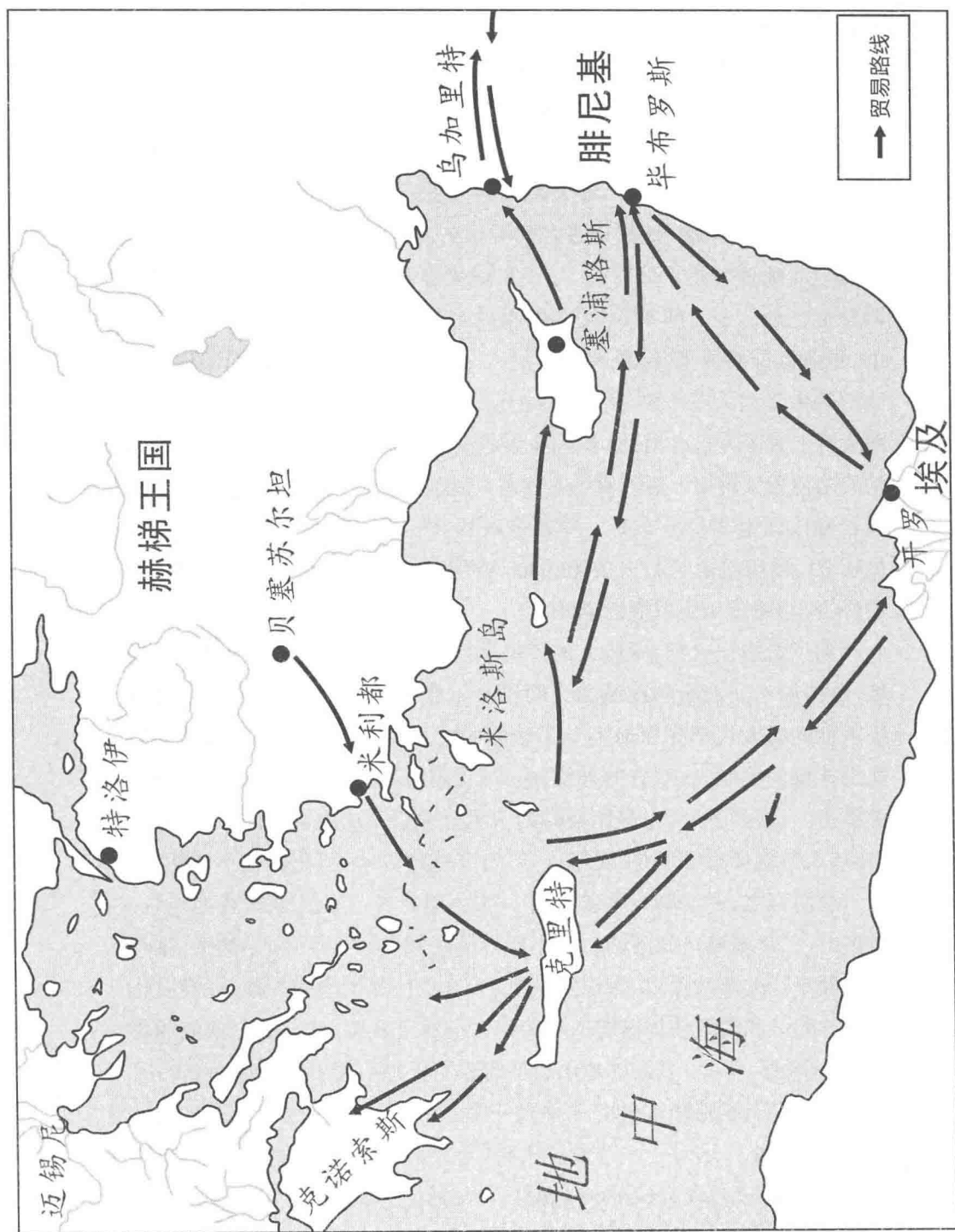


图2-1 克里特岛的地理位置

2. 克里特岛的宫殿

克里特岛是希腊文明的先驱米诺斯文明的发源地。它之所以是欧洲最早步入文明的地区,与自身的地理位置有着密不可分的关系。

让我们综合两幅地图来看看它的位置与形貌。克里特岛位于爱琴海的最南端,是整个爱琴海中最大的岛屿。它呈东西走向,长约 260 公里,宽约 60 公里,是一个狭长的岛屿。岛的西岸距伯罗奔尼撒半岛仅约 100 公里,东岸离小亚也仅 200 多公里,与埃及也相距不算甚远。从一开始,克里特岛就与小亚细亚和埃及这两大古文明发祥地保持着密切的联系,最早的克里特岛居民还很有可能就是从小亚浮海而来的。所谓近水楼台先得月,克里特岛正是靠着这样先天的地理优势才先一步迈入了文明的殿堂。开创米诺斯文明的并非希腊人,而是以传说中的克里特岛统治者米诺斯命名的米诺斯人。不过,米诺斯文明对于真正的希腊文明迈锡尼文明产生了深远的影响,因此算得上希腊文明的先驱。

根据考古发掘,大约公元前 2200 年的时候,克里特岛上开始出现最早的大型建筑群。大约公元前 1700 年,岛上发生大地震,将先前的建筑夷为平地。但在这之后,米诺斯人又重新修建了更为恢宏的宫殿。这些以中央庭院为中心,由许多房间组成的建筑群就是后世津津乐道的克里特宫殿。

在所有的宫殿中,最著名者莫过于克诺索斯的王宫。克诺索斯位于克里特岛北岸的中部,靠近希腊本土。公元 1900 年,英国考古学家伊文思在此发现了一个精细复杂的宫殿群,以及书写有线形文字 A 和线形文字 B 的泥版,使得掩埋数千年不为人知的文明得以重见天日。宫殿建筑面积大约 1.2 万平方米,共五层楼,房间数百,墙壁上装饰着多彩的图画,生动鲜艳,仓库内还摆放着一排排花瓶样式的储油(橄榄油)罐。

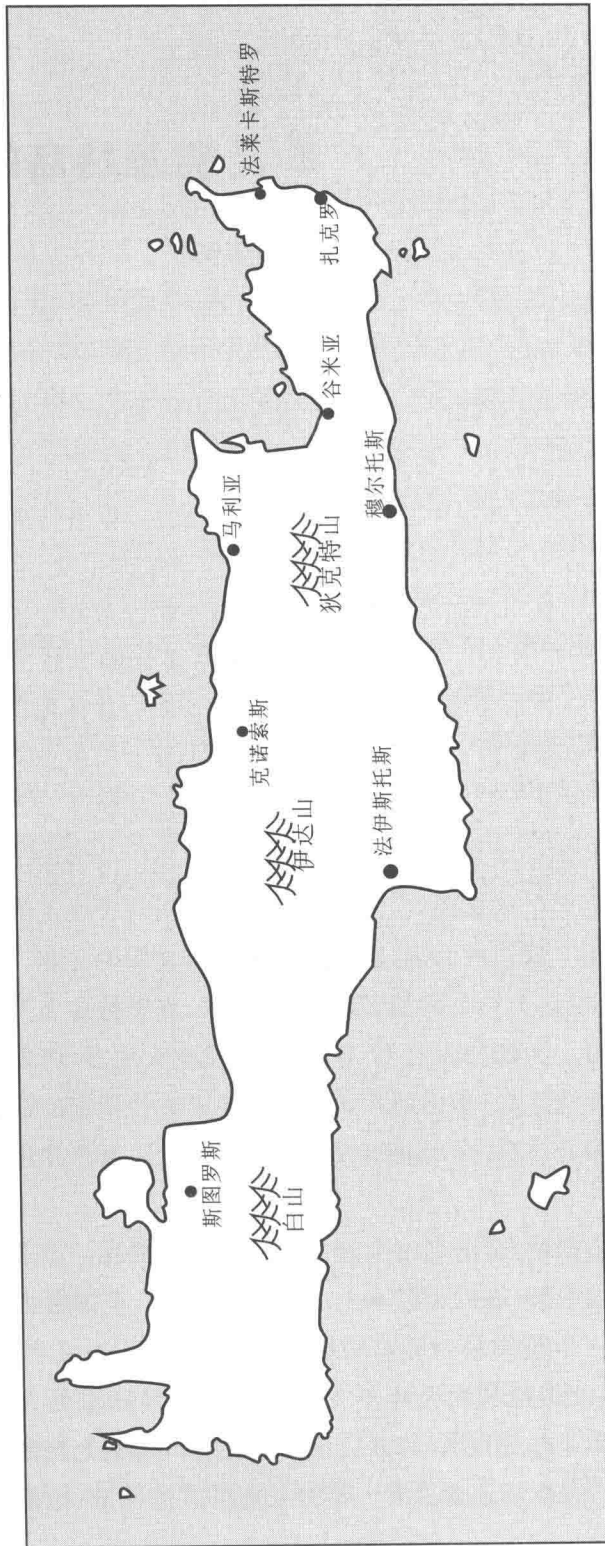


图 2-2 米诺斯文明时期的克里特岛

虽然克诺索斯宫殿的壁画生动活泼,夺人眼球,但更能反映其本质的是仓库里那些储油罐。根据伊文思的测算,克诺索斯宫殿中储油罐总的容量为1.9万加仑,远远超出王宫的日常所需。研究者普遍认为,克里特当时的经济模式应当是与两河流域存在过的宫殿经济相差无几的,都是以王宫为中心。王宫管理着周围的大片土地,同时又领导着国家的经济、军事和宗教生活。它的主要职责是在大型仓库囤积各式各样的商品,然后再将手中的资源进行再分配。不过,克诺索斯的王宫并不是当时克里特唯一的政治和经济中心,在它之外,还有若干王宫,如法伊斯托斯、马利亚、斯图罗斯、穆尔托斯、谷米亚、法莱卡斯、特罗和扎克罗,统领着周围的地区,并积极开展航海贸易。可以说,克诺索斯只是当时米诺斯文明的一个缩影。

这种以王宫为中心的经济模式使得日常管理变得极为复杂,记账成为王宫经济必不可少的活动。为了记清楚每一笔账目,米诺斯人发明了文字,即上文所提到的线形文字A。在希腊本土与克里特岛隔海相望的迈锡尼人根据线形文字A发明了自己的文字——线形文字B。线形文字B是希腊语最古老的书写方式,迈锡尼也是最早步入文明的希腊地区。