

袖珍

实用

XIUZHEN SHIYONG SHIJIE DITUCE

世界地图图册



中国地图出版社

书馆

袖珍实用世界地图册

XIUZHEN SHIYONG
SHIJIE DITUCE

中国地图出版社

袖珍实用世界地图册

中国地图出版社编制

中国地图出版社出版发行

社址：北京白纸坊西街3号 邮编 100054

北京市通州区次渠印刷厂印刷

新华书店经销

787×1092 64开本 3.5印张

2002年3月第1版北京第6次印刷

ISBN 7-5031-2257-9/K·864 印数：75001-95000

GS(1999) 187 号 定价： 8.50 元

本图上中国国界线系按照中国地图出版社1989年出版的1:400万《中华人民共和国地形图》绘制。

版权所有 侵权必究

如有残缺与本社发行部联系调换




ISBN 7-5031-2257-9



9 787503 122576 >

图









居民点

-  首都和首府
-  主要城市
-  一般城镇

界线









-  洲界
-  国界
-  未定国界
-  地区界
-  军事分界线

交通




-  铁路
-  高速公路
-  公路
-  航海线
-  运河
-  火车轮渡线
-  港口
-  机场

例

水文及地形

-  河流、湖泊
-  时令河、湖
-  瀑布或急流
-  沼泽
-  井泉、温泉
-  沙漠
-  山峰、火山
-  珊瑚礁

其他

-  古迹
-  山口或关隘
-  长城

城市图

-  街区及街道
-  主要建筑物
-  纪念碑
-  体育场
-  公园、墓地

图书在版编目(CIP)数据

袖珍实用世界地图册 / 胡秀云主编.

- 北京: 中国地图出版社, 2000.1

ISBN7-5031-2257-9

I. 袖… II. 胡… III. 世界地图-地图集 IV. K 991

中国版本图书馆CIP数据核字 (1999)第44053号

- | | |
|----|--------------------------------------|
| 主编 | 胡秀云 |
| 编清 | 聂洪文 万波 刘淑萍 李静 徐文敏
李安强 刘惠云 杨玉芳 王俊芳 |
| 审校 | 李静 刘惠云 马金祥 |
| 撰文 | 徐建春 丘付科 |
| 工艺 | 王慧芳 |
| 封面 | 杨晓明 |
| 验收 | 范毅 |
| 审订 | 李绍明 |
| 重版 | 马金祥 李绍明 杨玉芳 |

目 次

- 1 世界政区
- 2 世界地形
- 3 世界交通
- 4 世界时区
- 5 亚洲
- 6 中华人民共和国
- 7 中国东部
- 8 京津地区 沪宁杭地区 成渝地区 珠江三角洲
- 9 蒙古 朝鲜 韩国
- 10 日本
- 11 越南 老挝 柬埔寨
- 12 缅甸 泰国
- 13 马来西亚 文莱 新加坡 印度尼西亚 东帝汶
- 14 菲律宾 恒河流域
- 15 南亚诸国
- 16 哈萨克斯坦 乌兹别克斯坦 土库曼斯坦 吉尔吉斯斯坦 塔吉克斯坦
- 17 费尔干纳盆地 格鲁吉亚 亚美尼亚 阿塞拜疆
- 18 伊朗 阿富汗
- 19 西亚南部诸国
- 20 西亚北部诸国
- 21 欧洲
- 22 北欧诸国
- 23 爱沙尼亚 拉脱维亚 立陶宛 白俄罗斯 乌克兰 摩尔多瓦
- 24 俄罗斯
- 25 莫斯科附近 波兰 捷克 斯洛伐克 匈牙利
- 26 德国
- 27 英国 爱尔兰
- 28 法国 荷兰 比利时 卢森堡 摩纳哥
- 29 西班牙 葡萄牙 安道尔 瑞士 列支敦士登 奥地利 意大利 圣马力诺 梵蒂冈 马耳他
- 30 巴尔干半岛诸国
- 31 非洲
- 32 埃及 苏丹
- 33 摩洛哥 阿尔及利亚 突尼斯 利比亚
- 34 西非诸国
- 35 尼日尔 尼日利亚 乍得 中非 喀麦隆 赤道几内亚
- 36 东非诸国
- 37 加蓬 刚果 刚果民主共和国 安哥拉 赞比亚 圣多美和普林西比
- 38 马拉维 莫桑比克 科摩罗 马达加斯加 毛里求斯
- 39 南非诸国
- 40 大洋洲
- 41 澳大利亚 巴布亚新几内亚 所罗门群岛 瓦努阿图
- 42 新西兰 太平洋主要岛屿
- 43 北美洲
- 44 加拿大 格陵兰
- 45 美国
- 46 美国东部
- 47 墨西哥 中美诸国
- 48 加勒比海诸岛国和巴哈马
- 49 南美洲
- 50 哥伦比亚 厄瓜多尔
- 51 委内瑞拉 圭亚那 苏里南 法属圭亚那
- 52 秘鲁 玻利维亚 巴拉圭
- 53 巴西 智利 阿根廷 乌拉圭
- 54 北极地方 南极洲
- 55 世界城市图(一)
- 56 世界城市图(二)
- 57 世界城市图(三)
- 58 世界城市图(四)
文字说明 1-100

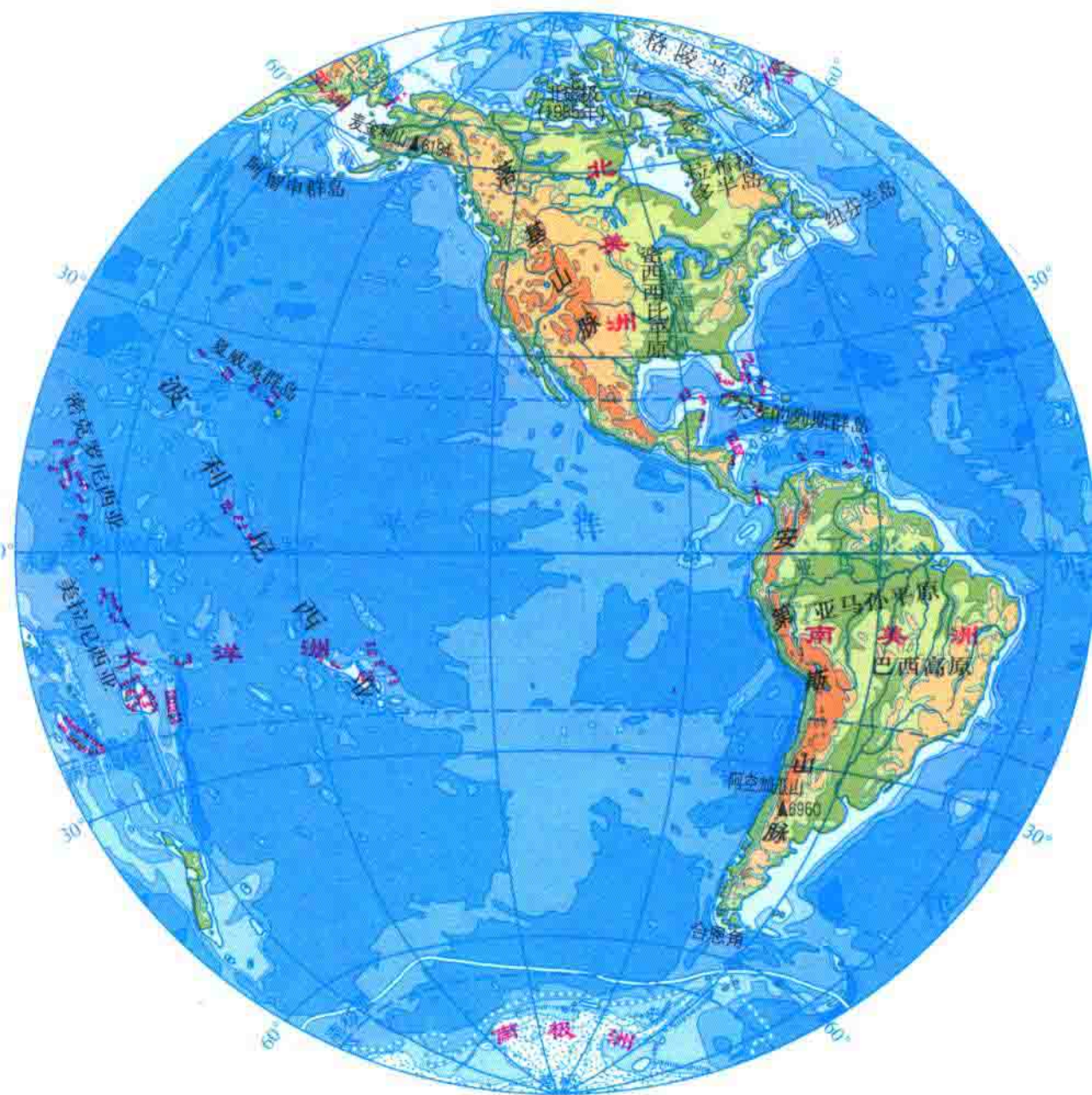
世界政区





比例尺 1:200 000 000 0 2000 4000 6000km

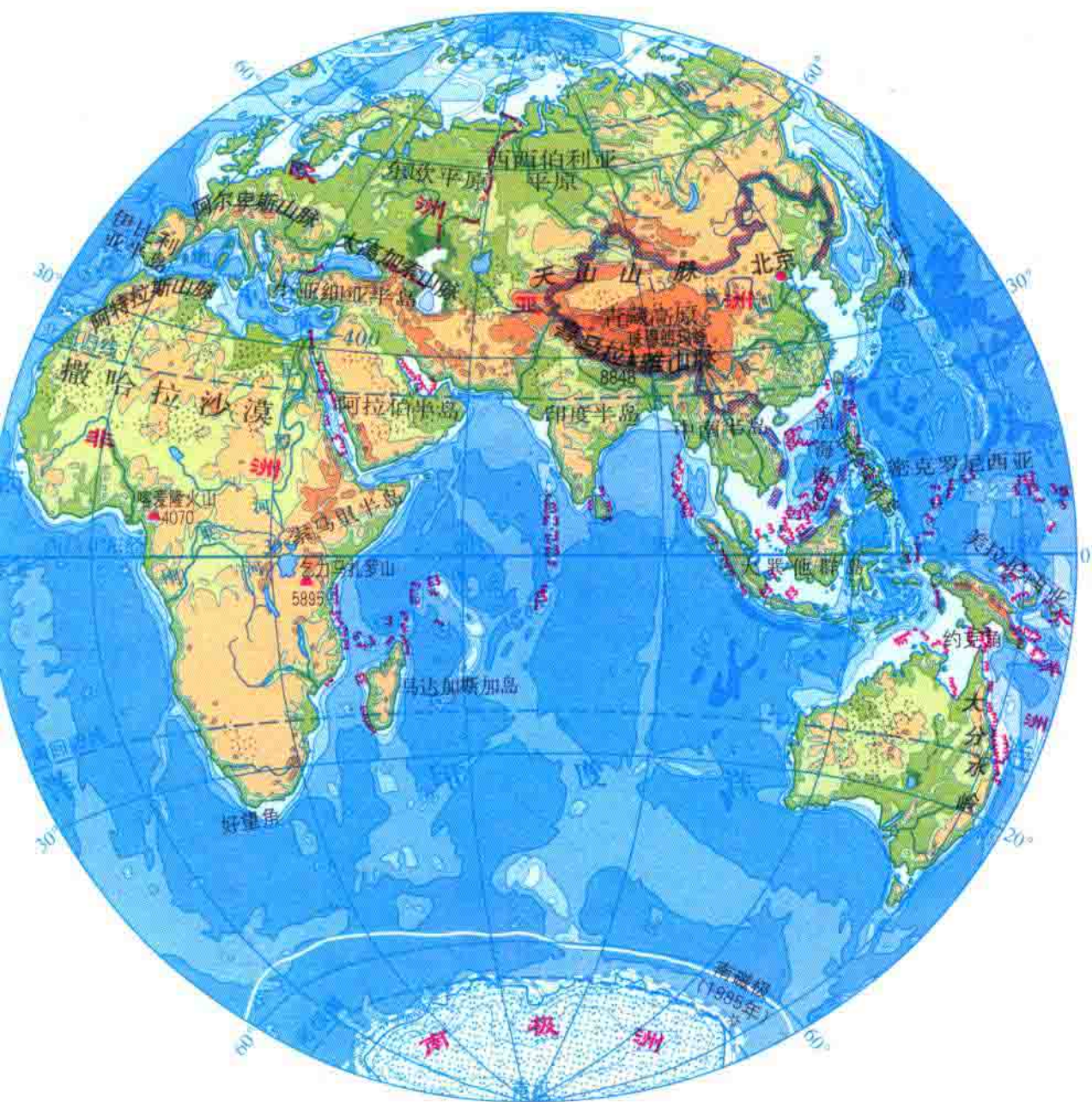
世界地形



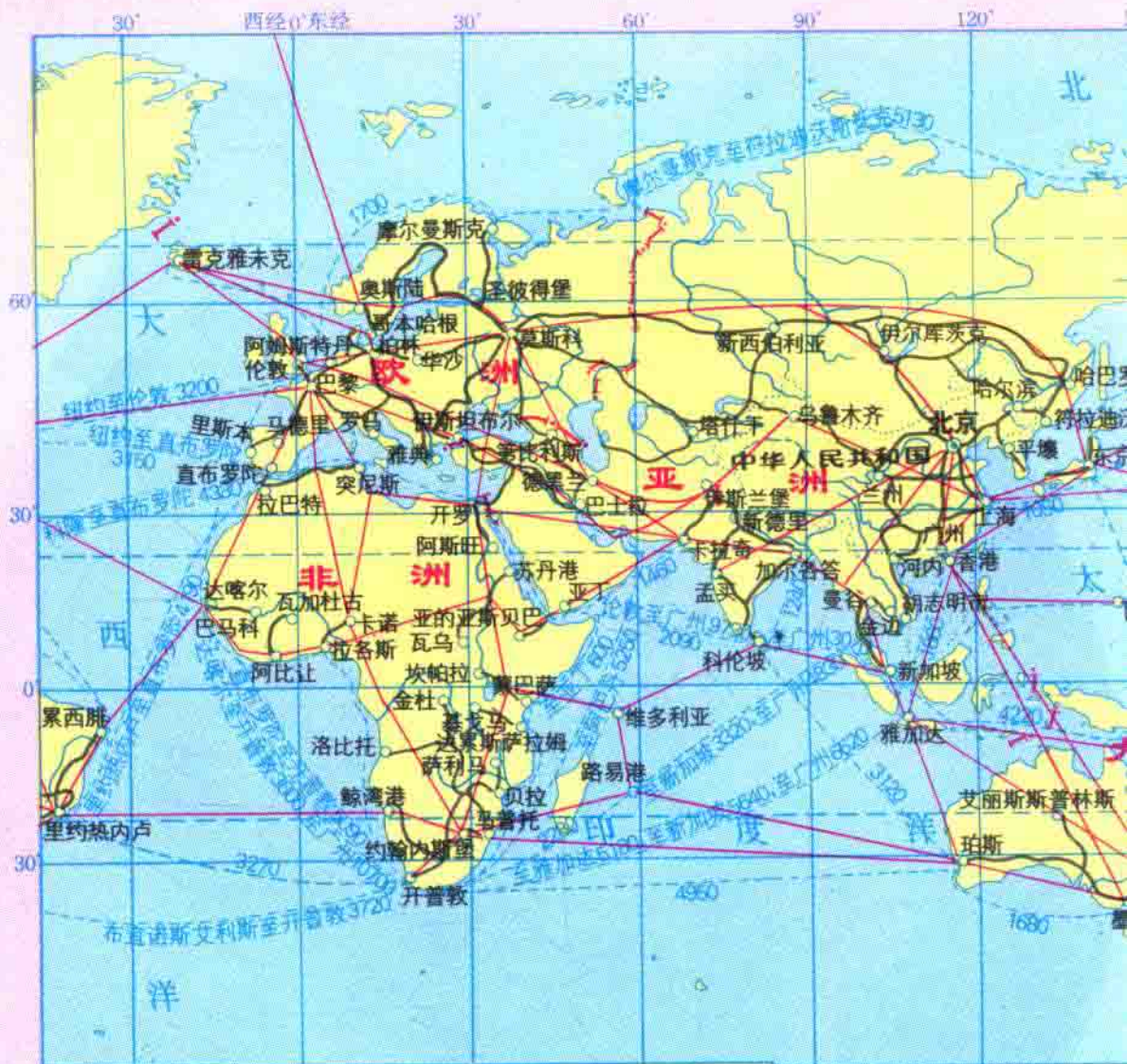
陆高与海深

6000 4000 2000 200 0 200 500 2000 5000 m





世界交通



南 极 洲

- 北京首都机场(中)
- 香港国际机场(中)
- 东京国际机场(羽田机场)(日)
- 新东京国际机场(成田机场)(日)
- 大阪国际机场(日)
- 新加坡樟宜国际机场(新加)
- 德里英迪拉·甘地国际机场(印)

— 航空线 — 海里 — 航海线 — 铁路



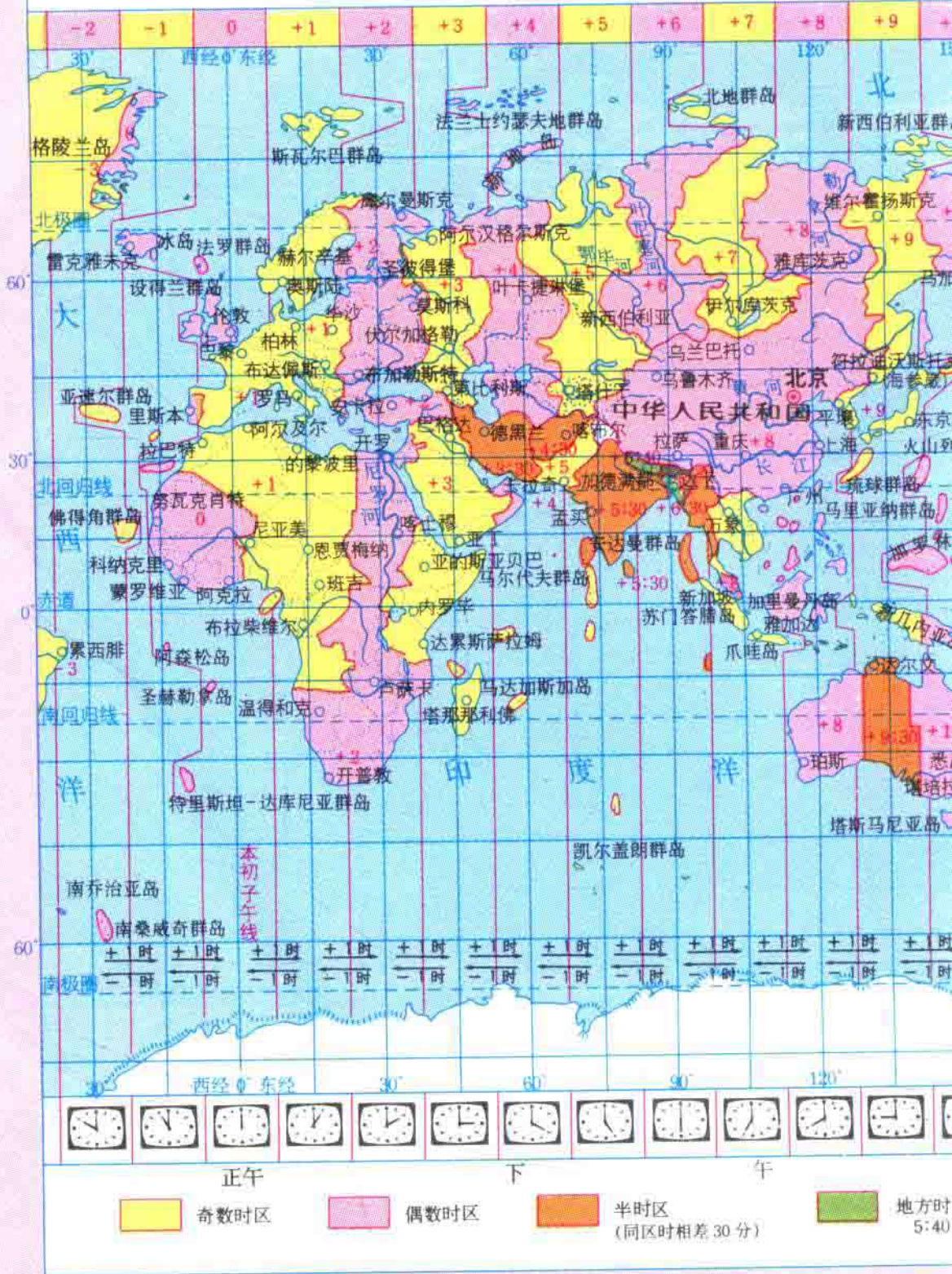
界 主 要 机 场

哈根卡斯特新普机场 (丹)	罗马达·芬奇 (菲乌米齐诺) 机场 (意)	纽约拉瓜迪亚机场 (美)
科谢列梅捷沃机场 (俄)	开罗国际机场 (埃及)	洛杉矶国际机场 (美)
希思罗国际机场 (英)	悉尼金斯福德·史密斯机场 (澳)	达拉斯-沃思堡机场 (美)
奥利机场 (法)	多伦多国际机场 (加)	火奴鲁鲁 (檀香山) 国际机场 (美)
夏尔·戴高乐机场 (法)	华盛顿国家机场 (美)	墨西哥城机场 (墨)
斯特丹斯希普霍尔机场 (荷)	芝加哥奥黑尔国际机场 (美)	里约热内卢加利昂国际机场 (巴西)
里巴拉哈斯机场 (西班)	纽约约翰·肯尼迪国际机场 (美)	法兰克福国际机场 (德)

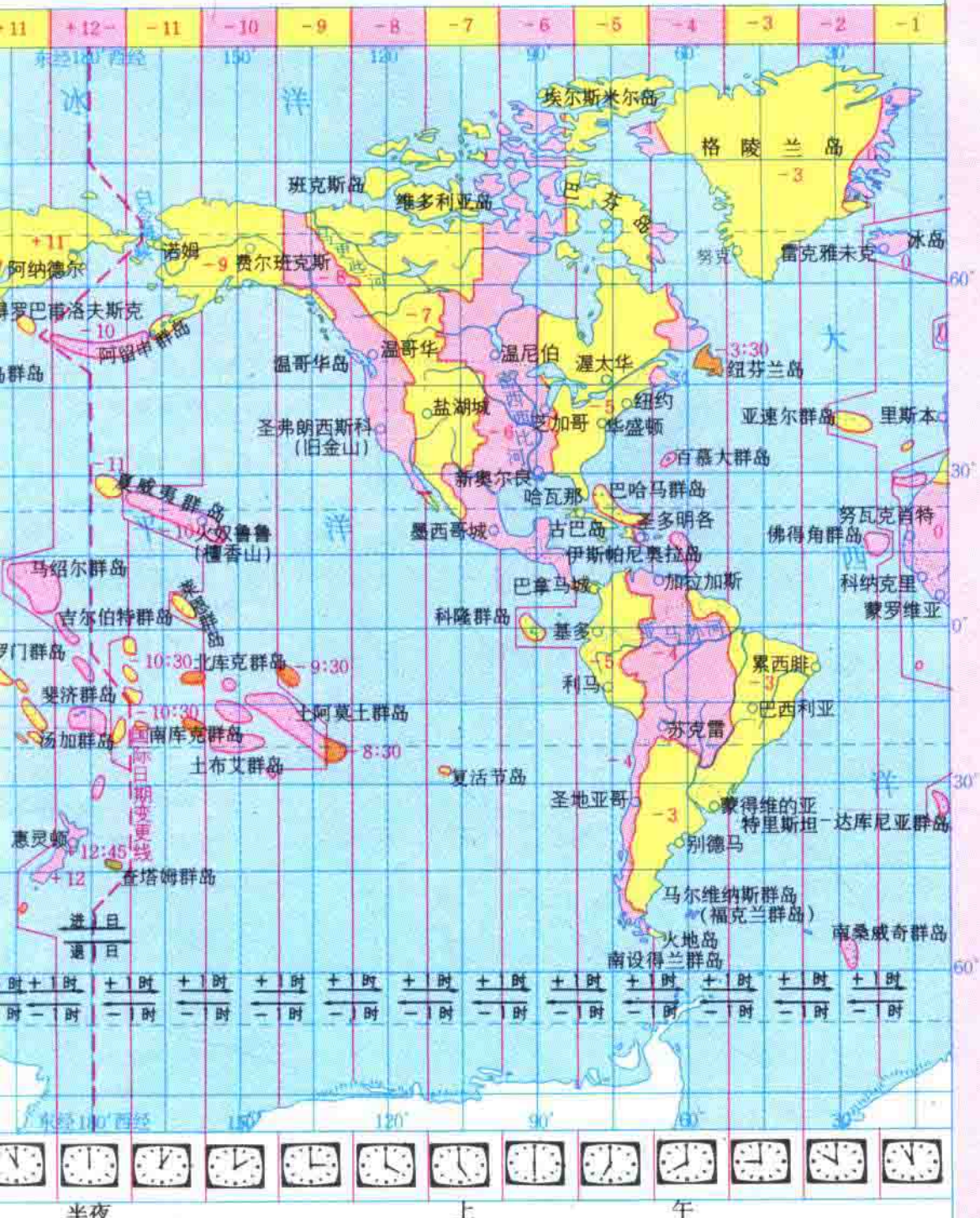
1:290 000 000 比例尺 0 2900 5800 8700km

世界时区

理 论

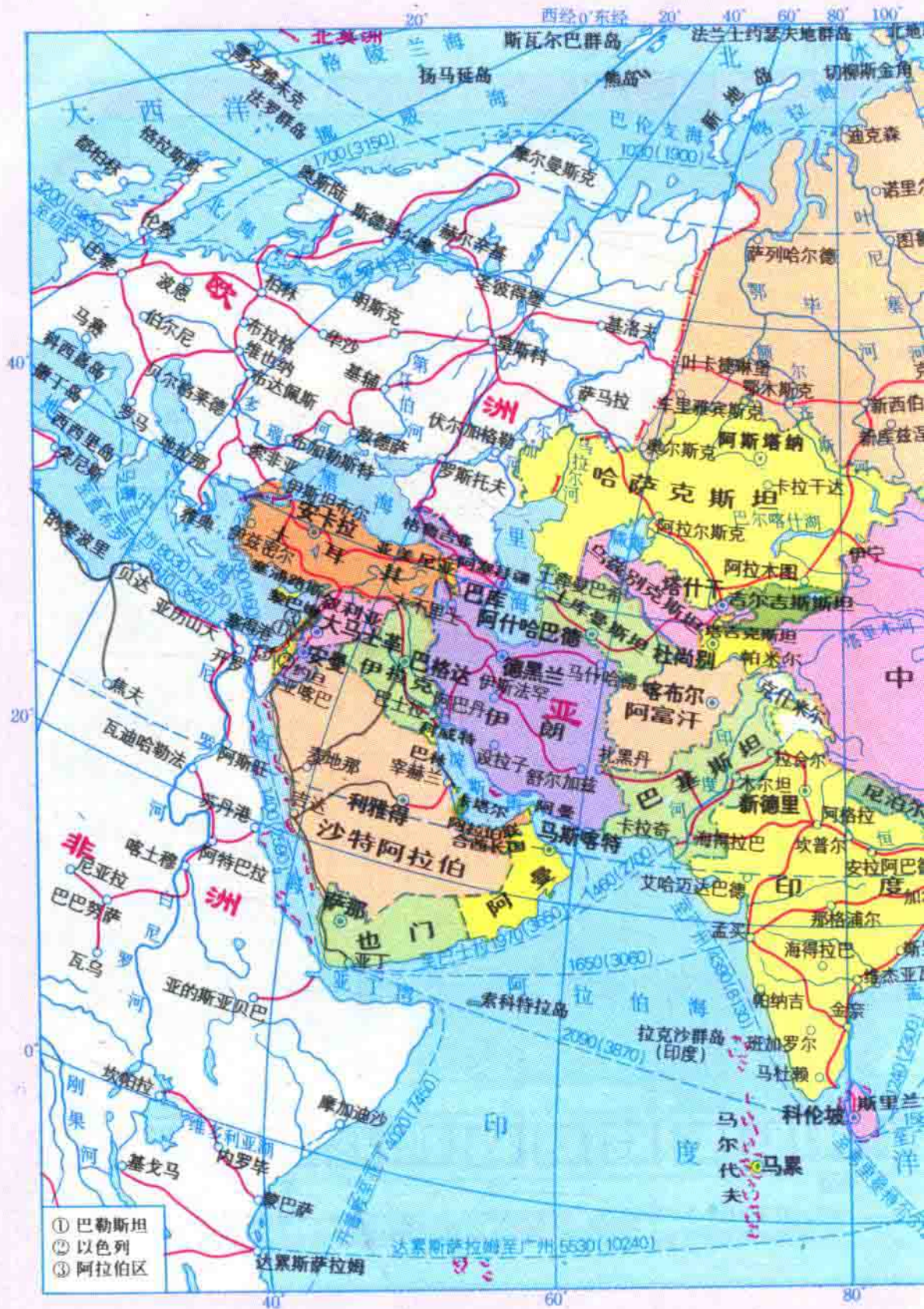


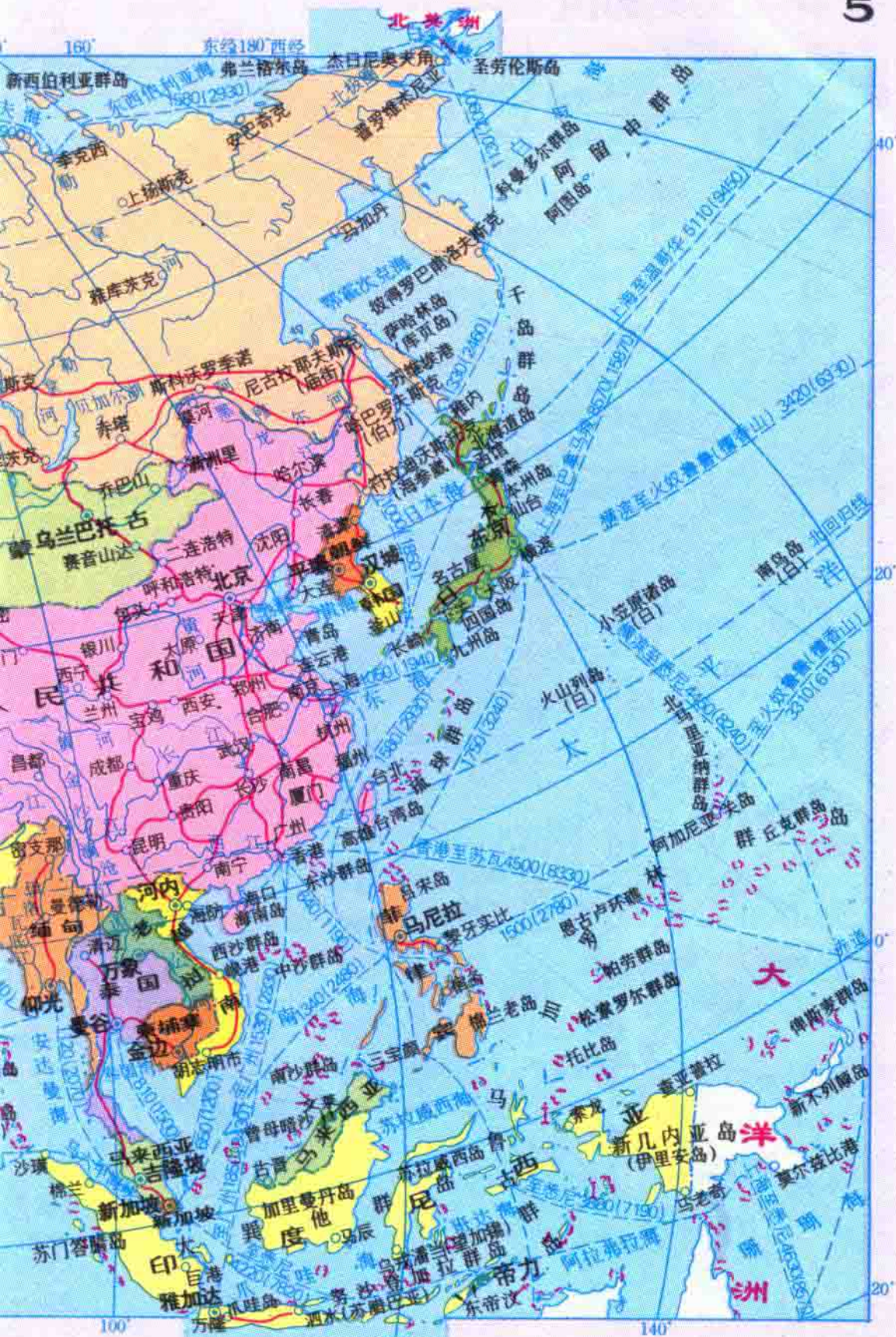
时区



注：上缘所注数字表示理论时区，“+”表示东时区，“-”表示西时区。下缘所绘钟面表示不同理论时区在格林尼治平时为正午时的区时。陆上适用的时区符号表示各国实际采用的标准时——法定时。

亚洲





比例尺 1:89 000 000

0 890 1780 2670 km

中华人民共和国

