

海疆与海外研究丛书



HAIJIANG YU HAIWAI YANJIU CONGSHU

# 明朝海上力量建设

何 锋 著



厦门大学出版社 国家一级出版社  
XIAMEN UNIVERSITY PRESS 全国百佳图书出版单位

厦门大学哲学社会科学繁荣计划“国防教育学学科体系”重点培育项目

# 明朝海上力量建设

何 锋 著



厦门大学出版社 国家一级出版社  
XIAMEN UNIVERSITY PRESS 全国百佳图书出版单位

## 图书在版编目(CIP)数据

---

**明朝海上力量建设**/何锋著. —厦门:厦门大学出版社, 2015. 1

(海疆与海外研究丛书)

ISBN 978-7-5615-5406-7

I. ①明… II. ①何… III. ①海防—军事史—研究—中国—明代 IV. ①E294.8

中国版本图书馆 CIP 数据核字(2015)第 016985 号

---

根据《中华人民共和国著作权法》的规定,因条件限制未能及时取得联系的书中网络图片的著作权人,敬请与本书作者联系付酬。在此特表谢忱并致歉!

官方合作网络销售商:



---

### 厦门大学出版社出版发行

(地址:厦门市软件园二期望海路 39 号 邮编:361008)

总编办电话:0592-2182177 传真:0592-2181253

营销中心电话:0592-2184458 传真:0592-2181365

网址:<http://www.xmupress.com>

邮箱:[xmup@xmupress.com](mailto:xmup@xmupress.com)

厦门大嘉美印刷有限公司印刷

2015 年 1 月第 1 版 2015 年 1 月第 1 次印刷

开本:720×1000 1/16 印张:21.5 插页:12

字数:418 千字

定价:52.00 元

本书如有印装质量问题请直接寄承印厂调换



图 2-1 金山水寨

说明：底版地图源自中国历史地图集编辑组《中国历史地图集》，中华地图学社 1974 年版。



图 2-3 山东水寨

说明：底版地图源自中国历史地图集编辑组《中国历史地图集》，中华地图学社 1974 年版。



图 2-2 福建水寨

说明：底版地图源自中国历史地图集编辑组《中国历史地图集》，中华地图学社 1974 年版。



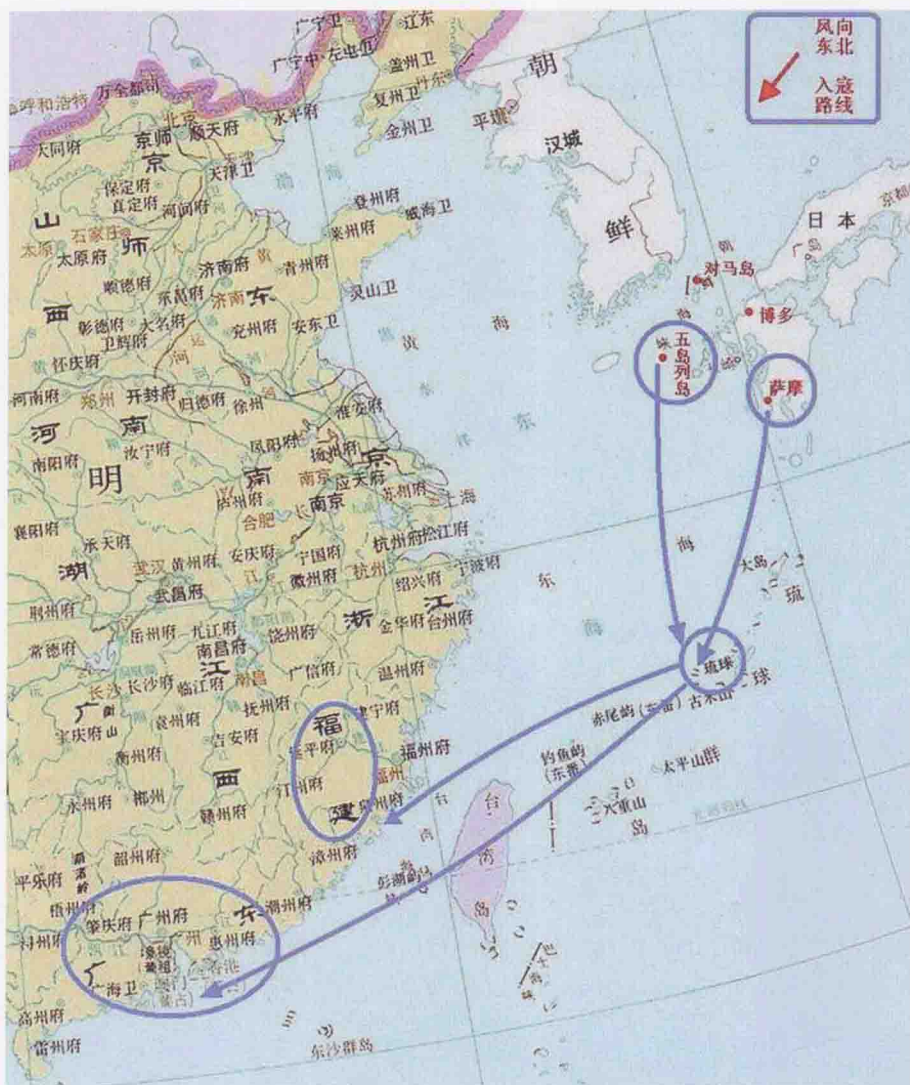


图 4-1 东北风向入寇路线

说明：底版地图源自中国历史地图集编辑组《中国历史地图集》，中华地图学社 1974 年版。



图 4-2 正东风入寇路线

说明：底版地图源自中国历史地图集编辑组《中国历史地图集》，中华地图学社 1974 年版。



图 4-3 正南风入寇路线

说明：底版地图源自中国历史地图集编辑组《中国历史地图集》，中华地图学社 1974 年版。



图 7-2 毛文龙海上远征路线图

说明：底版地图源自中国历史地图集编辑组《中国历史地图集》，中华地图学社 1974 年版。



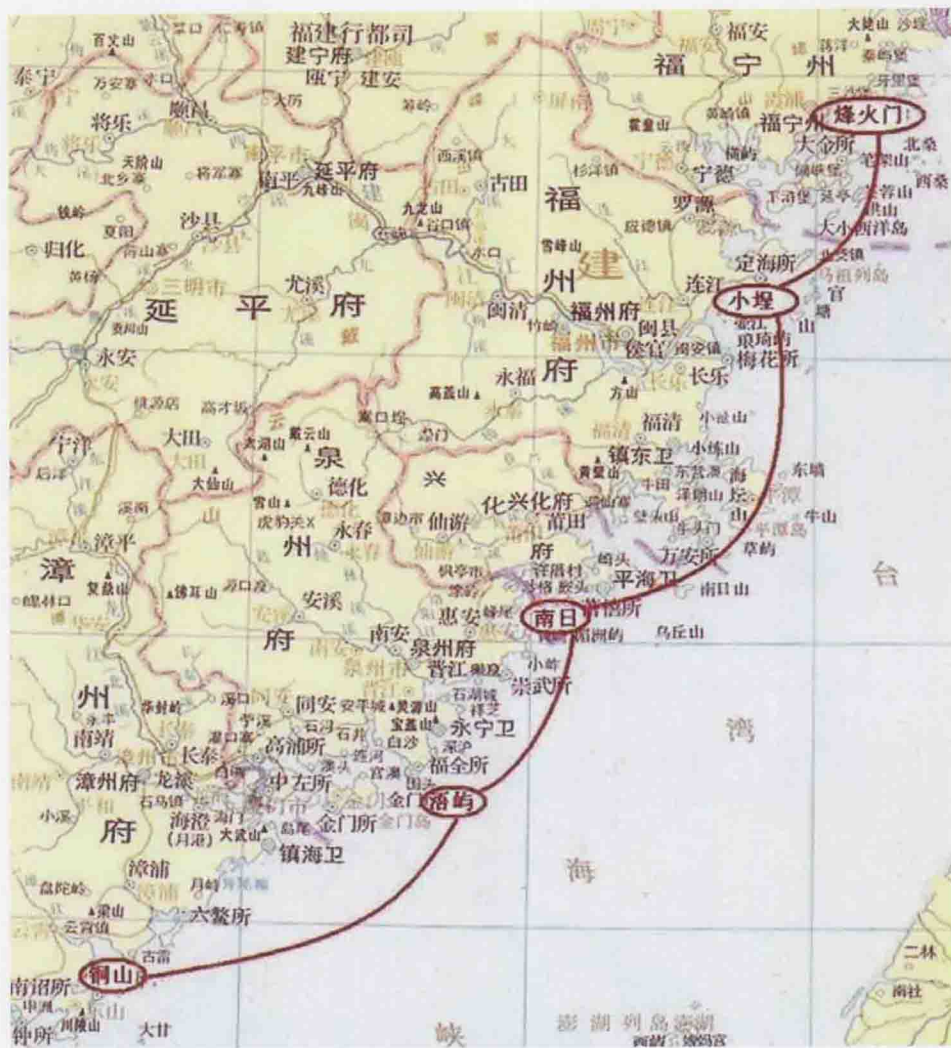


图 4-4 福建海防图

说明：底版地图源自中国历史地图集编辑组《中国历史地图集》，中华地图学社 1974 年版。

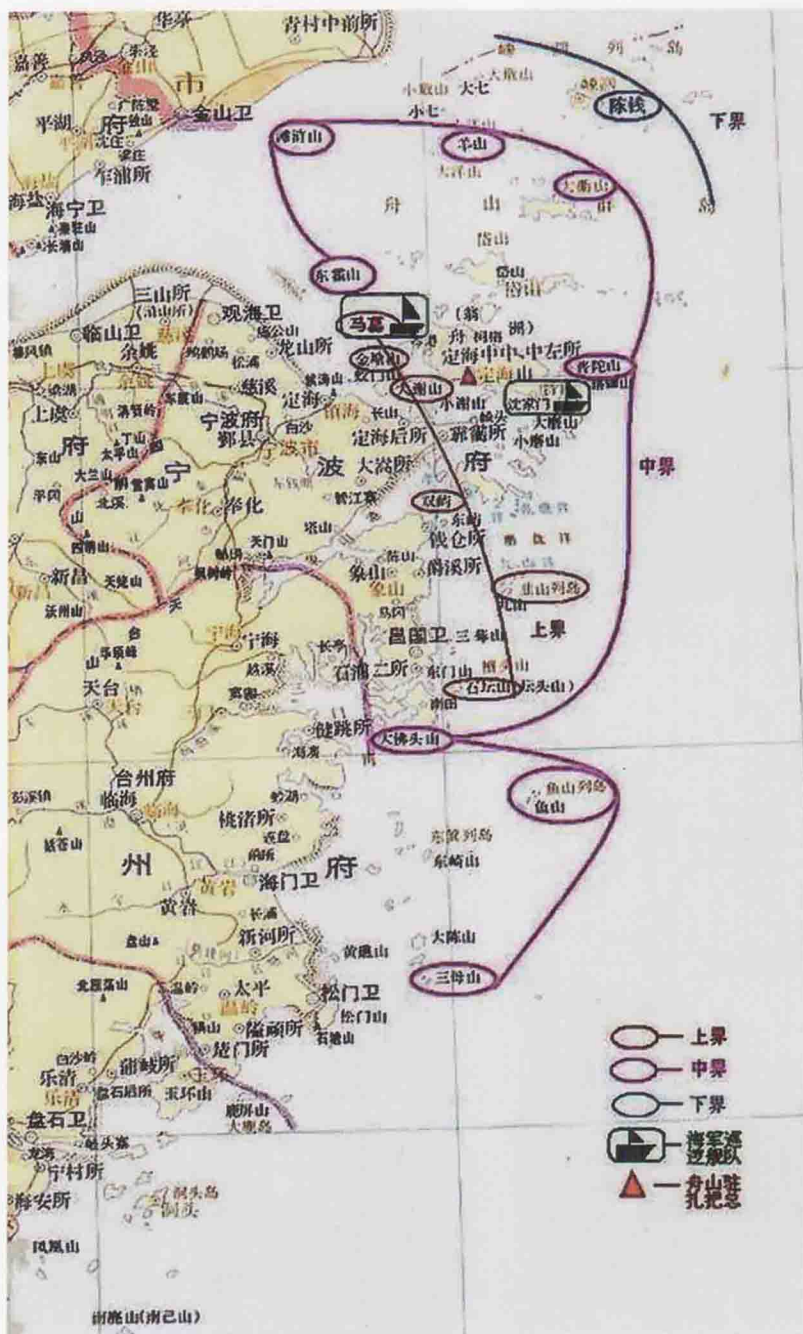


图 4-5 浙江海防图

说明：底板地图源自中国历史地图集编辑组《中国历史地图集》，中华地图学社 1974 年版。

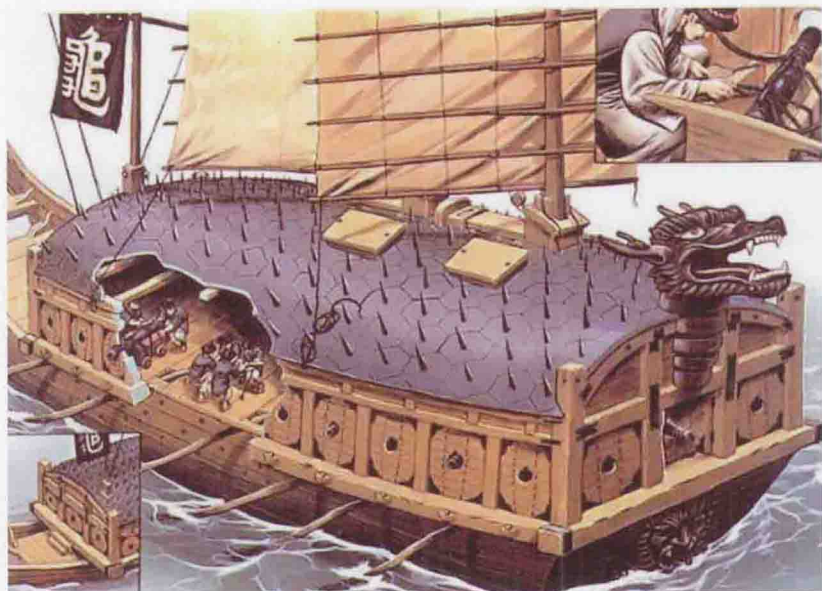


图 6-3 朝鲜的龟船




图 11-1 楼船





图 11-3 航行中的宝船




图 11-4 战座船






图 11-5 战船模型



图 11-6 马船模型




图 11-7 水船模型




图 11-8 连环舟




图 11-16 西班牙盖伦船“圣菲利普”号



图 11-23 铜碗口铳





图 11-27 明代大型佛郎机实物图



图 11-33 南明永历时期铸造的红夷大炮

说明：照片为作者拍摄于厦门翔安区大嶝岛战地观光园。