

认识欧洲
了解欧洲 走遍欧洲




欧洲知识

旅行

地图册

广东省地图出版社



OUZHOU ZHISHI LÜXING DITUCE



江苏工业学院图书馆
藏书章

旅行
地图册
OUZHOU ZHISHI
LUXING
DITUCE

广东省地图出版社

图书在版编目(CIP)数据

欧洲知识旅行地图册 / 经纬文化工作室编. —广州:
广东省地图出版社, 2007.6
—ISBN 978-7-80721-056-6

I.欧… II.经… III.欧洲—概况—图集
IV.K95-64

中国版本图书馆CIP数据核字 (2007) 第062211号

策 划: 练 栩
编辑制作: 经纬文化工作室

欧洲知识旅行地图册

出版、发行: 广东省地图出版社
社址: 广州市环市东路468号 邮编: 510075
印刷: 广东金冠科技发展有限公司
开本: 850 × 1168 1/32
印张: 4
字数: 200千字
地图: 130幅
版次: 2007年6月第1版
印次: 2007年6月第1次印刷
印数: 1 ~ 5000
书号: ISBN 978-7-80721-056-6/K·1268
定价: 15.00元
审图号: GS(2007)041号

版权所有·翻版必究

本图册中国国界线系按照中国地图出版社1989年出版的1:400万《中华人民共和国地形图》绘制

目 录

CONTENTS

- 欧洲概况·····2~3
 欧洲地图 欧洲分区
- 欧洲人口、民族和宗教···4~5
 欧洲人口 欧洲语族 欧洲宗教
- 欧洲自然环境·····6~7
 欧洲地形
- 欧洲气候·····8~9
 欧洲气候类型 欧洲年降水量
 欧洲1月气温和洋流 欧洲7月气温和洋流
- 欧洲自然资源·····10~11
 欧洲矿产分布 北欧地区的沿岸洋流和渔场
- 欧洲旅游·····12~13
 欧洲旅游
- 欧洲经济·····14~17
 欧洲工业 欧洲西部 欧洲农业
- 欧洲交通·····18~19
 欧洲交通 亚欧铁路大陆桥示意图
- 欧洲格局的变化·····20~21
 第一次世界大战前后的欧洲政治地图 东欧剧变 苏联解体 科索沃战争形势
- 欧洲主要国际组织·····22~27
 欧洲主要国际组织 北大西洋公约组织 欧洲联盟 欧元 欧洲自由贸易联盟 北欧理事会 欧亚经济共同体 欧洲安全与合作组织 中欧倡议国组织 桑戈委员会 中欧自由贸易协定 瓦森纳安排 欧洲委员会 东南欧稳定公约 经济合作与发展组织 亚欧会议
- 挪威 Norway·····28~30
 奥斯陆 挪威、瑞典、芬兰地图
- 瑞典 Sweden·····31~32
 斯德哥尔摩
- 芬兰 Finland·····33~34
 赫尔辛基
- 丹麦 Denmark·····35~37
 丹麦地图 哥本哈根
- 冰岛 Iceland·····38~39
 冰岛地图 雷克雅未克
- 爱尔兰 Ireland·····40~41
 爱尔兰、英国地图
- 英国 United Kingdom···42~46
 伦敦 英国工业革命
- 荷兰 Netherlands·····47~49
 荷兰地图 阿姆斯特丹
- 卢森堡 Luxembourg·····50
 卢森堡地图
- 比利时 Belgium·····51~52
 比利时地图 布鲁塞尔
- 法国 France·····53~58
 法国地图 法国工业分布图 巴黎 马赛
- 摩纳哥 Monaco·····59
 摩纳哥地图
- 摩尔多瓦 Moldova·····60
 摩尔多瓦地图
- 俄罗斯 Russia·····61~66
 俄罗斯地图 俄罗斯农业 俄罗斯工业 莫斯科 圣彼得堡



录

CONTENTS

爱沙尼亚 Estonia.....67
爱沙尼亚地图

拉脱维亚 Latvia.....68
拉脱维亚地图

立陶宛 Lithuania.....69
立陶宛地图

白俄罗斯 Belarus.....70~71
白俄罗斯地图 明斯克

乌克兰 Ukraine.....72~73
乌克兰地图 基辅

波兰 Poland.....74~76
波兰地图 华沙

德国 Germany.....77~82
德国地图 鲁尔工业区 柏林
汉堡 慕尼黑

捷克 Czech.....83~84
捷克、斯洛伐克地图 布拉格

斯洛伐克 Slovakia.....85

匈牙利 Hungary.....86~87
匈牙利地图 布达佩斯

奥地利 Austria.....88~89
奥地利地图 维也纳

列支敦士登 Liechtenstein.....90
瑞士、列支敦士登地图

瑞士 Switzerland.....91~93
苏黎世 日内瓦

西班牙 Spain.....94~98
西班牙地图 马德里 巴塞罗那

葡萄牙 Portugal.....99~100
葡萄牙地图 里斯本

意大利 Italy.....101~105
意大利地图 意大利北部新兴工
业区 罗马

梵蒂冈 Vatican City.....106
梵蒂冈地图

圣马力诺 San Marino.....107
圣马力诺地图

马耳他 Malta.....108
马耳他地图

阿尔巴尼亚 Albania.....109
阿尔巴尼亚地图

希腊 Greece.....110~113
希腊地图 雅典

罗马尼亚 Romania.....114~115
罗马尼亚地图 布加勒斯特

保加利亚 Bulgaria.....116~117
保加利亚地图

克罗地亚 Croatia.....118
克罗地亚、波黑地图

波斯尼亚和黑塞哥维那 Bosnia
and Herzegovina.....119

斯洛文尼亚 Slovenia.....120
斯洛文尼亚地图

安道尔 Andorra.....121
安道尔地图

塞尔维亚 Serbia.....122

黑山 Montenegro.....123
塞尔维亚、黑山地图

马其顿 Macedonia.....124
马其顿地图



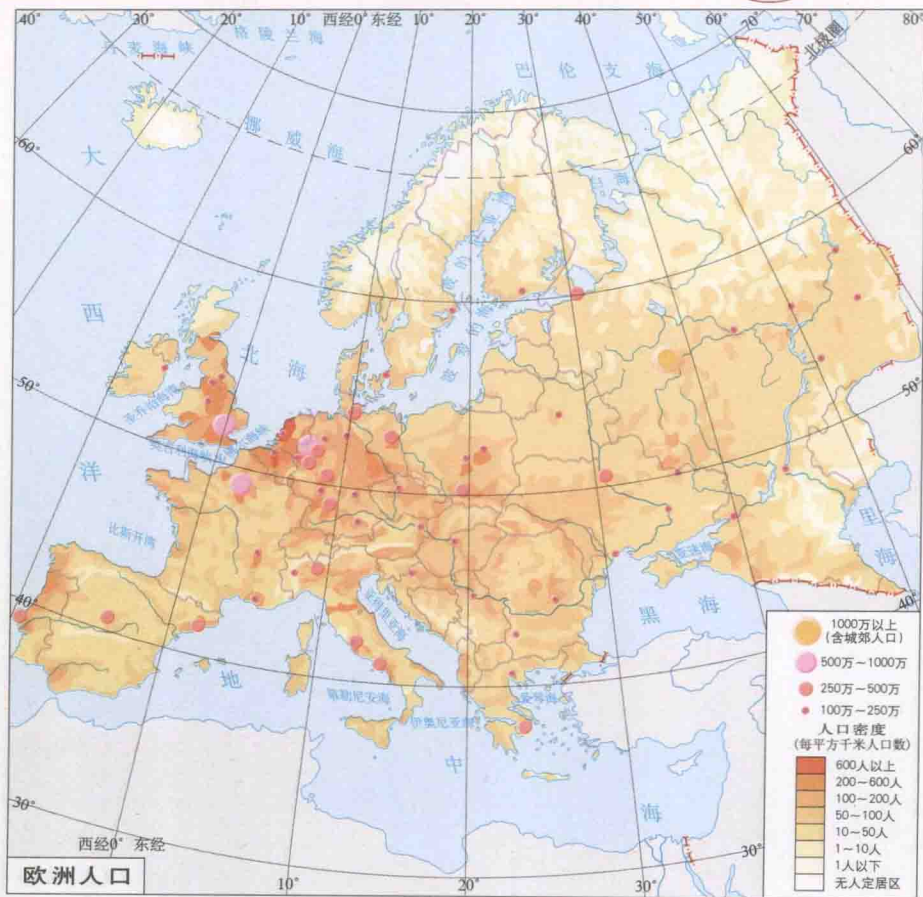
地图册

OUZHOU ZHISHI
LUXING
DITUCE

广东省地图出版社



欧洲人口、民族和宗教



白色人种

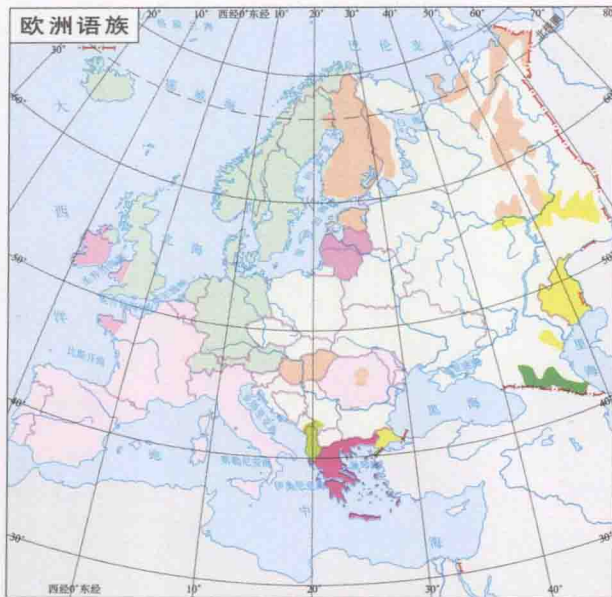
● 人口

欧洲的人口为7.28亿，约占世界总人口的12.5%，仅次于亚洲，在各大洲中居第二位。其平均人口密度居各大洲的第一位，是世界平均人口密度的1.2倍。人口分布相对均匀。绝大多数国家人口密度为50人/平方千米，仅北欧地区相对稀疏。

● 民族和语言

欧洲的人种构成比较单一，居民中99%是白种人（欧罗巴人种）。全州有160个民族，其中主要民族有：

斯拉夫民族：主要分布在东欧及东南欧，是俄罗斯等国的主导民族。



印欧语系

- 拉丁语族 (罗曼语族)
- 日耳曼语族
- 斯拉夫语族
- 波罗的海语族
- 希腊语族
- 阿尔巴尼亚语族
- 凯尔特语族

乌拉尔语系

高加索语系

阿尔泰语系



日尔曼民族: 主要分布在中欧, 是德国、奥地利等国的主体民族。

盎格鲁-萨克逊民族: 主要在英国及爱尔兰岛。

拉丁民族: 主要分布在南欧跟西南欧, 是西班牙、意大利等国的主体民族。

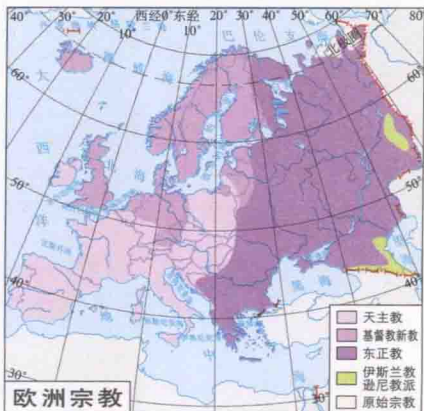
维京民族: 主要分布在北欧, 是挪威等国的主体民族。

犹太民族与吉普赛人: 分布在欧洲各国。

欧洲的语言大部分属于印欧语系, 少部分属于乌拉尔语系、阿尔泰语系和高加索语系。在我们经常接触的外语中, 英语、德语、荷兰语、丹麦语、瑞典语等属于印欧语系的日耳曼语族, 意大利语、法语、西班牙语、葡萄牙语等属于印欧语系的拉丁语族 (罗曼语族)。

宗教

欧洲居民多信奉基督教。基督教是奉耶稣基督为救世主的各教派的总称, 以《旧约全书》、《新约全书》为圣经, 信仰上帝 (天主) 创造并主宰世界万物。1054年分裂为天主教和东正教两大教派, 16世纪宗教改革运动中又出现新教。





欧洲地形



欧洲地理知识集锦

阿尔卑斯山脉 横亘欧洲南部，是欧洲最高的山脉，西起法国的尼斯，经瑞士和德国南部、意大利北部，东到奥地利首都维也纳，长1200千米，平均海拔3000米左右。山势雄伟，许多高峰终年积雪，山谷冰川发育，最高峰勃朗峰海拔4810米。

喀尔巴阡山脉 欧洲中部山脉。全长1450千米，呈半环形。地势不高，一般海拔2000米以下。喀尔巴阡山脉分为西、中、东、南喀尔巴阡山和比霍尔山及特兰西瓦尼亚高原几部分。

● 欧洲地形

欧洲在亚洲的西面，好像是亚欧大陆西部向大西洋伸出的一个大半岛。其面积占亚欧大陆的1/5。大陆海岸线长3.8万千米，是世界上海岸线最曲折的一个洲。多半岛、岛屿和港湾。半岛和岛屿的总面积占全洲面积的1/3。此外还有许多深入大陆的内海和海湾。主要地形特点是以平原为主，地势低平，山地南北分布，高山峻岭汇集南部；冰川地形广布。

欧洲平均海拔300米，是世界上平均海拔最低的一洲。欧洲地形以平原为主，平原主要分布在东部以及中部沿北海、波罗的海一带。有东欧平原、波德平原（也叫中欧平原）和西欧平原。

欧洲的山地主要分布在北部和南部。北部斯堪的纳维亚山脉纵贯斯堪的纳维亚半岛。曾受古代冰川侵蚀，地势比较平缓，沿岸形成许多深入内陆、两岸陡峭的峡湾，景色绮丽。高山峻岭汇集南部，地中海沿岸耸立着一系列年轻的褶皱山系，它以阿尔卑斯山脉为中心，向东、西、南三面延伸。东南部有大高加索山脉，其主峰厄尔布鲁士峰海拔5642米，为欧洲最高峰。而里海北

部沿岸低地在海平面以下28米，为全洲最低点。

欧洲大陆因纬度较高，北部地形平坦，第四纪以来，多次受到冰川作用，形成冰川侵蚀和堆积的各种地形。广大的大陆冰川曾覆盖了东欧平原大部分、中欧平原和西欧平原的北部及北欧地区，因此，欧洲的冰川地形广布。北欧以冰蚀地形为主，有峡湾、冰蚀湖泊及冰川宽谷等。斯塔的纳维亚半岛及丹麦的沿海有许多冰河切割消融入海后所造成的峡湾地形，冰岛则除了冰河地形以外有很多火山地形。东欧和中欧平原上以冰碛地形为主，冰碛平原广布，南欧阿尔卑斯山脉上角峰、刃脊、冰斗随处可见，现代冰川依然存在。

● 欧洲水系

河流 欧洲河网比较稠密，多短小而水量丰沛的河流。外流区域约占80.5%，其中流入大西洋的河流（包括流入地中海、黑海和波罗的海）流域面积约占全洲面积的68%，流入北冰洋的约占12.5%，内流区域约占19.5%，均分布在东欧平原东南部，大多注入里海。主要河流有伏尔加河、多瑙河、莱茵河、乌拉尔河、额尔齐斯河、顿河、罗讷河、泰晤士河等。欧洲落差最大的瀑布是挪威的奥尔默利瀑布，落差563米。

欧洲具有水量丰富和均匀密集的水系，这是地形和气候综合影响的产物。欧洲年降水量远远超过实际蒸发量，多余的水分直接或间接注入河川，给河流提供了丰富的水量。河流可航距离长，多运河沟通，运河之多为各洲之冠。各河多能切断山脉，许多河流流经山地和冰碛地区，富有水力资源。

湖泊 欧洲湖泊众多，且是一个多小湖群的大陆，湖泊多为冰川作用形成。但分布很不均匀，主要分布在北部和阿尔卑斯山地区。有大小湖泊10多万个，湖泊面积约占该区总面积的8%~12%。大多数湖泊外形长而弯曲，呈西北—东南向或南北向伸展，系断裂构造洼地，后经冰蚀作用或冰碛物壅塞而成。在北部平原地区，湖泊密布，但一般面积不大，深度小，属冰碛湖性质。在阿尔卑斯山的高山地区，分布着不少冰斗湖，山麓地带则分布着许多较大的冰碛湖和构造湖，山地河流多流经湖泊。此外，潟湖、火口湖等其他成因类型的湖泊，在欧洲亦有分布。欧洲东南部与亚洲交界处的里海，是一个海迹湖，面积约37万平方千米，为世界最大的湖泊。

● 火山与地震

欧洲南部和北欧的冰岛是世界上多火山、地震频繁的地区之一，属大西洋—地中海—印度洋沿岸火山带的一部分。

东欧平原 位于欧洲东部，西起波罗的海，东至乌拉尔山脉。面积约为500万平方千米，平均海拔170米。是世界第二大平原。地表丘陵与低地交错分布，波状起伏，为典型的冰碛平原。

多瑙河 世界上干流流经国家最多的河流，欧洲第二长河。长2850千米，流域面积81.6万平方千米。源出黑林山东坡的布列盖河和布里加哈河，流经德国、奥地利、斯洛伐克、匈牙利、塞尔维亚、克罗地亚、保加利亚、罗马尼亚和乌克兰等国家，向东流入黑海。

伏尔加河 欧洲第一大河。发源于瓦尔代高地，向东流入里海。是俄罗斯重要的内河航道，享有“俄罗斯母亲”之誉。全长3690千米，流域面积138万平方千米。流速缓慢，河道弯曲，多沙洲浅滩。

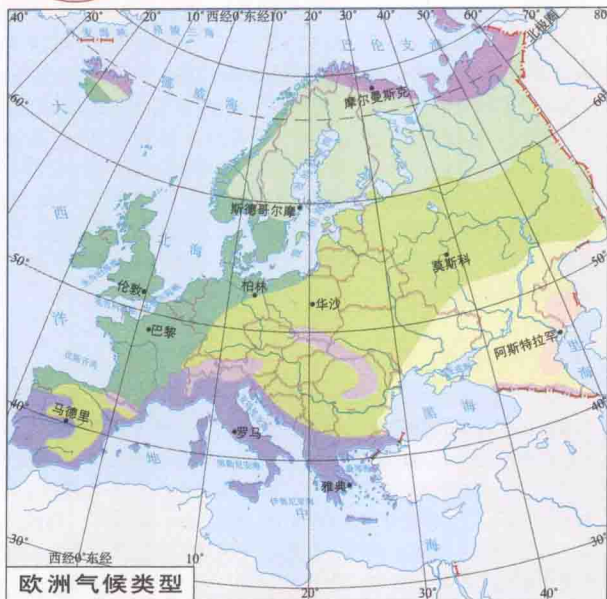
拉多加湖 欧洲最大淡水湖。位于俄罗斯欧洲部分，面积1.84万平方千米，平均水深51米，最大水深230米。

斯塔的纳维亚半岛 欧洲最大半岛。位于北欧巴伦支海、挪威海、北海和波罗的海之间，面积80万平方千米。地形以斯塔的纳维亚山脉为主，湖泊众多，森林广布。半岛上有挪威、瑞典、芬兰（北部）等国家。

维苏威火山 欧洲著名活火山。位于意大利。海拔1277米，每次喷发后高度均有变化。自公元79年大喷发（将附近庞贝、赫库兰尼姆和斯塔比奥等城湮没）以来，基本上处于喷发（0.5~30.75年）和静止（1.5~7.5年）的交替之中。



- 寒带苔原气候
- 亚寒带针叶林气候
- 温带落叶阔叶林气候
- 温带海洋性(落叶阔叶林)气候
- 温带草原气候
- 温带沙漠气候
- 亚热带常绿硬叶林(地中海式)气候
- 高原气候和高山气候



● 欧洲气候

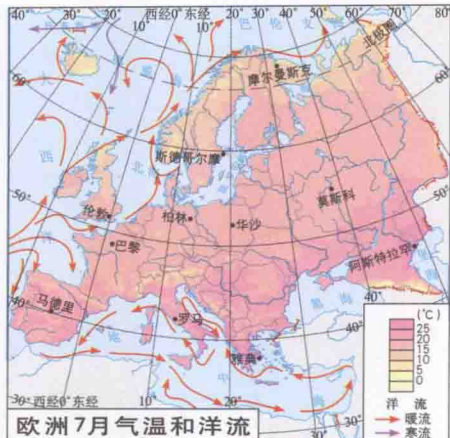
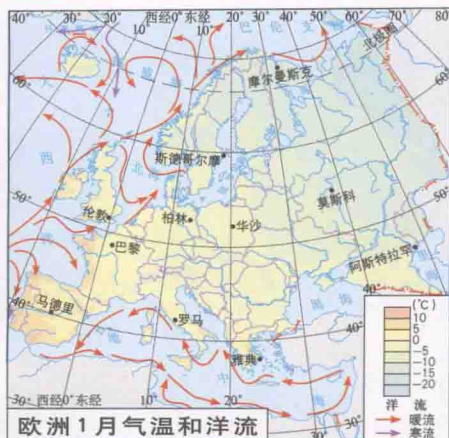
■ 欧洲气候的突出特点

1. 西部具有世界上最典型的温带海洋性气候，和同纬度的亚洲地区相比，冬季比较温和，夏季比较凉爽，降水的季节分配也比较均匀。
2. 东部虽属温带大陆性气候，但因受大西洋的影响，与亚洲的温带大陆性气候相比，冬夏之间的气温差别较小一些，降水也较多一些，属于温和的温带大陆性气候。
3. 南部具有典型的地中海式气候。
4. 北部的极地气候分布的纬度较高，远不如同纬度的亚洲和北美洲的气候严寒。

欧洲绝大部分地区气候具有温和湿润的特征。大陆南北跨纬度 35° ，包括附属岛屿跨度则有 47° ，除北部沿海及北冰洋中的岛屿在寒带、南欧沿海地区在亚热带外，几乎全部都在温带。是世界上温带海洋性气候分布面积最广的一洲。欧洲西部各地方距海洋均不超过700千米，气候四季分明，宜人居住。而东部距海洋最远的地方可达1600千米，因此欧洲从西向东由海洋性气候过渡到大陆性气候。

又由于平原辽阔，从浩瀚的大西洋吹来的湿润西风能无阻地深入内陆，湿润的空气调节了气温，北大西洋暖流使整个西欧及北欧西部沿海地区更为温暖。最冷月广大地区在 $0^{\circ}\text{C}\sim-16^{\circ}\text{C}$ 之间，最热月平均气温多在 $8^{\circ}\text{C}\sim 24^{\circ}\text{C}$ 之间，仅西班牙南部部分地区超过 28°C ，这里的塞维利亚绝对最高气温曾达 50°C ，为欧洲最热的地点。

从大西洋吹来的西风（夏季是西北风，冬季是西南风）带来的水汽是欧洲降水的主要来源。降水量的多少及其分布，由于距大西洋的远近和盛行风向的不同而有差别。靠近大西洋的迎风坡，年平均降水量达1000毫米以上，广大的低山、丘陵、高原和平原地区，年平均降水量在500~1000毫米之间，里海西北部沿海地区，年平均降水量仅20毫米，形成欧洲惟一的沙漠区。东欧



■ 欧洲西部气候的成因

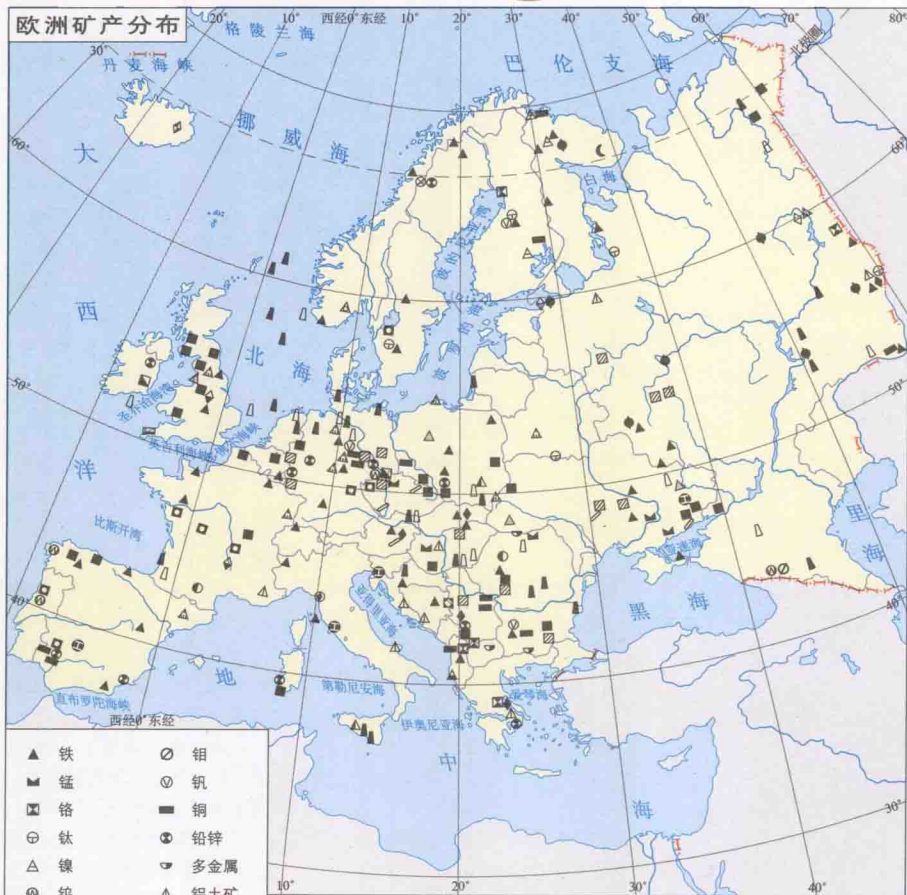
1. 纬度位置。大部分位于北纬 $35^{\circ} \sim 60^{\circ}$ 之间，属温带气候。
2. 海陆和风带的影响。西临大西洋，又位于西风带，盛行的西风将大西洋湿润空气输送到内陆，这是主导因素。
3. 地形关系。中部平原，阿尔卑斯山的東西走向，便于海洋湿润气流深入内地。
4. 暖流影响。北大西洋暖流由南向北经过本区沿岸，带来湿润空气，使冬季增温。

平原、中欧东北部、北欧东部属温带夏季降水区，夏季降水量占全年降水量的 $30\% \sim 50\%$ ；中欧西南部、南欧北部、西欧和北欧西部沿海地区属各月降水比较均匀但以冬季稍多的温带降水区；南欧三大半岛的南部属亚热带地中海式冬季降水区，冬季降水量占全年降水量的 $30\% \sim 50\%$ 。

每年春、夏季，阿尔卑斯山脉和喀尔巴阡山脉北麓常有焚风，可使农作物早熟。每年冬季，在黑海东北沿海地区、匈牙利、西班牙东北部、法国罗纳河谷、意大利东北部及北部沿海地区，常吹寒冷凛冽的风，使农作物受到严重危害。



欧洲自然资源



▲ 铁	○ 钼
▼ 锰	⊙ 钒
▣ 铬	⊕ 铜
⊕ 钛	⊙ 铅锌
△ 镍	▽ 多金属
⊙ 钨	△ 铝土矿
▣ 锡	△ 铀
▣ 锑	◐ 云母
⊙ 汞	◇ 萤石
⊙ 金	◇ 硼
⊙ 银	◇ 冰岛石
▣ 锂	◇ 菱镁矿
▲ 硫	▲ 天然沥青
◆ 磷	■ 煤
△ 钾盐	▣ 褐煤
△ 食盐	■ 石油
◇ 石墨	▣ 天然气
⊙ 大理石	▣ 铀

矿产

欧洲矿产资源丰富，矿产的种类也多。煤、铁、石油、天然气、汞、钾盐、铜、铅、锌、铝、铬、硫磺等储量在世界上占有重要地位。目前，硬煤探明储量约4.7万吨，主要产煤区分布在英国的英格兰中部、比利时、荷兰、法国的洛林和北部煤田、德国的鲁尔和萨尔、波兰和捷克之间的西里西亚、乌克兰的顿涅茨盆地和俄罗斯的乌拉尔山脉。铁矿储量3400亿吨，主要蕴藏在俄罗斯的库尔斯克、乌克兰的克里沃罗格、法国、德国，瑞典也有一定数量的铁矿。瑞典的基律纳铁矿是世界著名的优质富铁矿。石油的探明储量约124亿吨，天然气探明储量约37万亿立方米，主要油田在伏尔加—乌拉尔地区和罗马尼亚的喀尔巴阡山脉。

地区。荷兰的格罗宁根天然气资源丰富。北海海底有石油和天然气。钾盐储量约640亿吨，主要分布于德国、法国、俄罗斯等地。铜矿储量约7100万吨，主要分布在斯堪的纳维亚半岛、乌拉尔南部地区和地中海沿岸地区。欧洲最大的铜矿区位于塞尔维亚的博尔。铝矾土集中于匈牙利，储量占全世界的16%。爱尔兰纳文的锌矿和西班牙阿尔马登的汞矿为世界闻名的大矿。铀矿分布在法国、乌克兰和爱沙尼亚，欧洲中部和东部。阿尔巴尼亚盛产沥青，世界驰名。

● 土壤、植被和动物

欧洲从北到南，由于气候和土壤的规律性变化，在植被类型方面也呈带状分布。欧洲没有低纬度的植被，落叶阔叶林和针叶林在欧洲分布的面积最广。荒漠面积仅限于里海低地，欧洲又是沙漠面积最小的一洲。

苔原—冰沼土带 欧洲最北部的北冰洋沿岸。主要植被是地衣和苔藓，偏南地段有极柳和白桦等矮小灌木。土壤为冰沼土。哺乳动物有北极狐、旅鼠、雪兔、极熊、海豹、白熊、海象等。鸟类有柳雷鸟、白鹇和雷鸟等。

亚寒带针叶林、混交林—灰化土带 西起瑞典中部，向东经芬兰到俄罗斯欧洲部分的北部，为云杉、冷杉、西伯利亚松等构成的针叶林带。东部平原有阔叶树混入形成混交林带。林下为灰化土。主要动物有松鼠、森林旅鼠、貂、麋、獐和褐熊等。

温带阔叶林—棕色森林土带 西欧和中欧。在海洋性气候条件下，植被为阔叶林，主要树种为山毛榉、栎树、鹅耳枥、槭、榆和赤杨等。地带性土壤为棕色森林土。主要动物有松鼠、欧洲獐、赤鹿、野猪、欧兔、山鼠、狐、獾、刺猬、欧洲水貂等。

温带森林草原、草原—黑钙土带 东欧平原南部。为乌克兰针茅、细叶针茅、俄针茅、棱荚茅等禾本科植物构成的森林草原带和草原带。林下发着肥沃的黑土。哺乳动物以狼和高鼻羚羊为代表。啮齿动物种类繁多，有灰兔、草原蹄兔、大跳鼠、鼯鼠、黄鼠等。鸟类有草原鸫、云雀、野雁、鹌、草原雕、草原鹞等。

半荒漠—淡栗钙土带 欧洲东南部的里海低地。植被稀疏，蒿属植物明显增加，短生植物比重较大，地带性土壤为淡栗钙土，碱土分布也很广泛。动物与草原区系有许多共同处，但数量较少。

亚热带硬叶常绿林—褐色土带 南欧三大半岛和地中海岛屿。植被为旱生的硬叶常绿乔木和灌丛，而且灌丛多于森林。代表植物有冬青栎、栓皮栎、橄榄树、无花果、桃金娘等。褐色土为地带性土壤。动物种类丰富而独特。哺乳动物有扁角鹿、摩弗伦羊、赤鹿、阿尔卑斯山羊等。西班牙有欧洲惟一的猿猴等动物和猴。鸟类有蓝鹊、山雷鸟、撒丁莺、西班牙雀以及兀鹰等猛禽。翼手目种类较多，如菊头蝠、长翼蝠等。

● 海洋渔业

欧洲沿海渔场面积约占世界沿海渔场总面积的32%。盛产鲭、鳀、鲱、鲑、鳎、沙丁鱼和金枪鱼等。著名渔场有挪威海、北海、巴伦支海、波罗的海、比斯开湾等。欧洲捕鱼量约占世界30%，捕鱼量最多的国家为俄罗斯和挪威，其次为西班牙、丹麦、英国和冰岛等。

北欧地区的沿岸洋流和渔场



北欧濒临大西洋和北冰洋，又有北大西洋暖流流经沿海，因此与同纬度其他地区相比，冬季相对温和。除北冰洋沿岸一小块地方属寒带气候外，西半部属海洋性气候，东半部属温带大陆性气候。寒、暖流在北海相汇，利于多种鱼类生长。

