



地图上的美国史

张津瑞 林广 著

图书在版编目(CIP)数据

地图上的美国史/张津瑞,林广著. —上海: 东方出版中心, 2014. 8

ISBN 978 - 7 - 5473 - 0687 - 1

I. ①地… II. ①张… ②林… III. ①美国-历史-通俗读物 IV. ①K712.09

中国版本图书馆 CIP 数据核字(2014)第 118118 号

地图上的美国史

出版发行: 东方出版中心

地 址: 上海市仙霞路 345 号

电 话: 62417400

邮政编码: 200336

经 销: 全国新华书店

印 刷: 常熟新骅印刷有限公司

开 本: 720×1020 毫米 1/116

字 数: 326 千

印 张: 23

版 次: 2014 年 8 月第 1 版第 1 次印刷

ISBN 978 - 7 - 5473 - 0687 - 1

定 价: 42.00 元

版权所有, 侵权必究

东方出版中心邮购部 电话: 52069798

前言

一、学术史简说

从历史学诞生至今,文字表述一直是传递历史知识的最主要的方式。大多数的史学著作都以文字为主或者只有文字。不过,文字表达也有很大的缺陷。正如地理学家阿尔夫雷德·赫特纳所言,文字很难表达复杂的空间关系,“文字先后衔接缓慢,割裂了并存的情况,人们很难把文字转变为感官的直觉,而后者对于理解空间情况是必不可少的”。^①历史地理学家 B. H. 塔基谢夫也指出:对于历史上各种各样的事件和事件发生的时间,尽管历史学家们从字面上给我们作了明确的介绍,“但是事件在什么地方、什么情况下或者什么条件下发生,这些问题只有地理学和已编绘的地图能给我们说得一清二楚”。^②

在批判传统史学著述方式的基础上,一些历史学家与地理学家合作,参与建立了历史地理学这一跨学科的研究门类,而他们的主要工作之一就是编著历史地图集。国内已引进的马丁·吉尔伯特著《美国历史地图集》便是一部非常典型的历史地理学著作。

或许是源于历史地理学的学科特点,大部分的历史地图集只有地图

^① 【德】阿尔夫雷德·赫特纳著,王兰生译:《地理学:它的历史、性质和方法》,商务印书馆1983年版,第465页。

^② 转引自张步天著:《历史地理学概论》,河南大学出版社1993年版,第158页。

而缺少相应文字表述。于是，这就走入了另一个极端，从而对读者，特别是非史学专业的读者造成了不便。因为地图很难表达历史事件的背景、细节、结果、影响及其在历史长河中的地位，更不可能承载抽象的思想或理论。而这些内容对于了解历史事件又是非常必要的，通常来讲，只有文字才能将它们充分地表述出来。

在理论上，读者只要一手拿着历史地图册，一手拿着通常的历史学著作，就可以比较全面地了解一个历史事件。可是，历史学家们在撰写历史著作时，很少觉得自己的写作应当与某本历史地图册相配合。历史地理学家们亦然。结果，读者们或许常常会发现，当自己对某个历史事件感兴趣时，却不清楚到哪里去找相应的历史地图；当自己对某幅历史地图感兴趣时，则完全找不到与地图相关的文字表述。

那么，能不能将地图与文字结合起来写成一本书呢？在美国史研究领域，军事史学家或许是这方面的先行者。在1959年出版的《西点美国战争史地图集》中，军事专家们便将军事地图融入军事史的叙事之中，采取了一页文字对应一幅地图的叙事方法。一些历史学家也尝试在某个专题，乃至通史著作中将文字和地图紧密地结合起来。在20世纪下半叶，随着历史学、历史地理学研究的迅速发展，诸如美国地理学会编著的《美国历史地图》等将历史地理学成果与史学叙事相结合的著作也应运而生。其中，以加里·那什所著的《美国历史地图集》尤为出色。因为加里·那什本人就是著名的美国史教科书《美国人民：创建一个国家和一种社会》的作者，他所著的地图册中，不仅每幅地图都有比较详细的文字解释，而且该书还可以与《美国人民》一书相参看。

不过，这些书籍也有自己的问题。首先，其中有些章节，例如谈到进步主义、黑人民权运动的部分，并没有附有地图。在有些章节中，地图和文字并不完全对应。例如，在探讨罗斯福新政的时候，历史学家们通常只给搭配上有关田纳西河流域管理局的地图。可是，田纳西河流域管理局仅仅是新政的一小部分，怎么可能反映新政的全貌呢？书中对某些地图的解读甚至还是有待商榷的。诚然，任何一本好书都难免有些缺憾，

他人不应予以苛责。然而,也只有在发现、解决问题的基础上不断推陈出新,学术方可进步。笔者资历虽浅,但仍希望在这方面做一些贡献。其次,在上述著作中,著者很少对地图本身进行注释、标明引用来源。马丁·吉尔伯特所著的《美国历史地图》中甚至连一个字的注解都没有。从节约版面的角度来讲,这种做法情有可原,然而由此也产生了一系列问题。例如,这些书中的很多地图明显参考了更早一些的历史家的研究成果。不标明参考资料来源的做法对于前人来说恐怕是不够尊重的。不仅如此,没有注释并标明资料来源,地图的可靠性也只有靠历史学家自己的名头来保证了。更重要的是,学术规范的缺位也极不利于历史地理学专业的发展。最后,上述著作一般成书于十几、数十年前,其中对历史问题的解读也带有特定时代的烙印。此外,除马丁·吉尔伯特《美国历史地图》之外,上述地图集通常部头不小、价格高昂,目前也都没有被引入国内。

本书尝试在上述美国史研究和美国历史地理学研究的基础上撰写一部简明的美国通史。内容基本可以满足初、高中学生以及非历史专业的本科生对于美国史学习方面的需求。对于专业的历史系师生来说,本书也可作为相关研究的入门书。不仅如此,由于国内在美国历史地理方面的研究几乎是一个空白,笔者也希望通过此书抛砖引玉,促进相关领域研究的发展。

二、全书的主要内容

本书以美国大国崛起的进程为主线,串联起 48 个对美国发展有重大影响的历史事件。全书分为四章,分别对应美国文明的奠基、经济发展与自我调整、全球扩张,以及建立以其为主导的世界秩序这四个历史阶段。

在 1492 年以前,北美洲还是印第安人祖祖辈辈生活着的家园。然而,自此之后,北美大陆发生了剧变。一群群来自欧洲的失意者和幻想者,怀着能在另一个世界得到新的起点、建立新家园、获得新财富的欲

望,成群结队地涌入北美。他们有全新的杀戮技术和武器,他们有令人眼馋的花哨商品。他们冷酷无情地进入新世界,最初只是要求一小块土地容身,后来却成为整个大陆的主人!在这个过程中,欧洲的文化在北美的旷野中悄然地发生了变化,而辽阔的大西洋也日复一日地消磨了殖民者们对于母国的忠诚。终于,一个新的民族、一种新的社会、一个新的国家、一种新的制度伴随着工人农民的劳动号子、伴随着社会精英的响亮宣言和窃窃私语、伴随着凄厉的枪声和喊杀声,出现在了人类的历史舞台之上。而承载这一切的,便是崭新的美利坚文明。第一章便详述美利坚文明从无到有的过程。

统一的、有向心力的民族,较为完善的民主政体和广阔无垠的疆域构成了美利坚文明的基石,而工业革命的爆发更令这个年轻的文明发生了剧烈而深刻的变化。在不到一百年的时间里,美国从一个连高档纽扣都要从英国进口的乡巴佬国家一跃而成为世界顶尖的经济强国,而美国社会也由以农业、农村为代表的传统社会过渡到以工业、城市为代表的现代社会。在这场时代的大潮中,几家欢喜几家愁。有的人,例如亨利·福特、托马斯·爱迪生等人,凭借卓越的天赋、辛勤的工作以及必要的运气,成为人人羡慕的百万富翁;有的人,例如南部的奴隶主,逆时代而行终究被时代所淘汰;而另一些人则为建立一个公正而美好的时代而奋斗。第二章就记录了这场空前的时代变迁。

美国文明初建之日,恰逢欧洲文明向全世界扩张之时。幸好,广阔的大西洋和成群结队的英国军舰隔绝了欧洲列强争霸北美的野心,而美国人也乐得“闷声发大财”。自建国以来的近百年时间里,美国人的注意力都集中在开发自家资源之上,不愿意参与国际事务,特别是欧洲列强间的结盟和争霸。所谓的“孤立主义”便应运而生。然而,随着美国的日渐富裕,到19世纪末20世纪初,本土的资源已经不能满足各个阶层,特别是资产阶级的需要了。整合全世界的资源、开拓广阔的海外市场成为举国上下的一项急务。因此,“扩张主义”开始大行其道。问题是,“扩张”是一柄双刃剑。它在带来巨大经济利益的同时,也不是没有代价的。

在美西战争的战场上,在镇压古巴、菲律宾民族解放运动的作战行动中,在第一次世界大战的硝烟下,成千上万的美国人战死异乡,无数的财富在声声炮响中化为灰烬。因此,在20世纪20、30年代,当法西斯势力磨刀霍霍,准备挑起新的战争的时候,美国人却开始严肃地考虑是继续向外扩张,还是选择孤立主义的问题。最终,他们做出了什么样的选择呢?第三章将对此作出解答。

第四章则探讨美国在第二次世界大战结束后的历史。起初,随着大战的硝烟散尽,曾经不可一世的英、法、德等强国已虚弱不堪,而美国则是空前的强大和繁荣。在美国人觉得世界霸主的桂冠已近在咫尺的时候,在东方,两轮红日冉冉升起。苏联和中华人民共和国先后成为在世界上占有举足轻重地位的国家。整个世界由此发展成为以美国为代表的资本主义阵营与以中苏为代表的社会主义阵营相互制约、相互抗衡、相互竞争的“冷战”局面。为了打败社会主义阵营,美国不仅极力扩充军事实力,而且先后在朝鲜和越南,与社会主义国家进行了惨烈的局部战争。正当美国政府把注意力集中于国际事务之时,国内却后院失火。曾经深受压迫的黑人,在马丁·路德·金的领导下,发起了声势浩大的民权运动。在各方面因素的作用下,这场以非暴力为旗帜的斗争逐渐演变为大规模的城市骚动和暴乱。大学生们也不甘寂寞。他们走上街头,强烈抗议政府的战争政策。最令美国的统治阶层感到恐惧的是,一度繁荣无比的经济也出现了问题。在50、60年代,曾令美国人引以为傲的制造业开始衰退。各个老工业区不同程度地出现了衰败、凋零的现象。随着工业的衰退,美国的失业率大幅上升,而物价则开始飞涨。人民愈加愤怒,而政府束手无策。美国文明的航船,将会驶向何处?美国大国崛起之路是否会到此为止呢?

三、地图的构成、种类与绘制方法

本书采用地图、文字相互参照的写作方法。每一幅地图均由笔者依照学术规范、根据翔实的资料、利用图像编辑软件手绘而成。

(1) 地图的构成

所谓地图,是指:“将地球表面的自然和社会现象根据一定的数学法则、应用符号和注记,经过选择和概括缩绘于平面上的图像。”^①本书所绘制的地图,按照地图学的分类,属于专题地图中的社会经济地图。书中任一幅地图均由底图和专题现象两个部分构成。

所谓底图,是指表示地球表面地理景观外貌的地图。底图所展示的内容,例如陆地、山川等,不会因人类活动而在短时间内发生剧烈的变化。

其中,有关世界自然地理信息的底图系主要根据联合国官方网站的《世界》地图而绘制。网址为: Cartographic Section of the United Nations, “the World”, <http://www.un.org/Depts/Cartographic/map/profile/world.pdf>。同时,笔者还参考了美国国家地理学会编《简明世界地图册》;中国地图出版社著《世界地图》;《世界国家地理地图》编委会编《世界地理地图集(简明版)》等资料。

有关美国自然地理信息的底图则根据以下资料绘制而成:美国地质协会官方网站上的美国地质地图,网址为: United States Geological Survey, “Online Files for USA Geology”, available at <http://pubs.usgs.gov/dds/dds11/kb.html>;中国地图出版社著《2012 美国地图(大比例尺 1:480 万)》;美国国务院国际信息局主编《美国地理概况》等。

在本书中,专题现象则特指,在特定的历史时期内,因为人类活动而产生的,诸如划定疆域、行政区,修建运河、道路,兴建城市、工厂等人文现象。它还包括特定区域内工业附加值、犯罪率、国内生产总值等经济、社会指标的变化。这些内容常常因为人类活动而发生鲜明的变化。

(2) 专题现象的资料来源

为了保证地图的质量,每一幅地图中的专题现象都有特定的来源。这些来源大致可分为三类:

^① 黄国寿、季明月编:《地图编制》,测绘出版社 1984 年版,第 10 页。

第一类,文字史料与统计数据。这里的文字史料并不是指书中的文字叙述部分,而是指档案、文献、日记等没有经过历史学家剪辑、利用过的原始文献。统计数据则来自联合国出版的《各国社会、经济报告》,世界银行出版的《各国经济报告》,美国统计署出版的《美国统计年鉴》、《美国统计摘要》,美国劳工部出版的《美国失业情况报告》,美国联邦调查局出版的《统一犯罪报告》等。在绘图的过程中,笔者使用各种图标、标注将其中所需的内容转换为比较直观的图像信息。

第二类,原始地图。原始地图系指历史上由探险者、地图测绘部门、统计部门、军事机构、新闻媒体等个人或团体出版的,包括资源分布图、政区划分图、军事形势图在内的地图资料。作为原始史料,在准确表明出处的情况下,复原、利用原始地图符合相关的学术规范,而在绘制相关地图时,笔者也力图严格依照原始地图进行绘制,尽可能不进行改动,以此保证地图的质量和准确性。不过,书中主要根据原始地图绘制的地图不会超过地图总数的三分之一。读者可在东方出版中心的官方网站上查阅笔者利用或参考的原始地图。

第三类,由历史学家、历史地理学家原创的地图。如前所述,随着历史地理学的兴起,历史学家和历史地理学家们绘制了各式各样的、反映美国历史发展的地图。由于这些地图凝结了学者们个人的思考和独创性的劳动,大量、完全地照搬这些地图难免要招致抄袭的嫌疑。在不得不参考前人原创的地图时,笔者尽可能修正其中的错误、补充其中的不足或加入个人的思考,在此基础上,制作出带有笔者个人风格的新地图。

(3) 地图与文字叙述的关系

每一幅由笔者绘制的地图与相应的文字叙述之间都有密切的对应关系。两者各自承担对方所不具备的功能。不过,地图与文字间有着鲜明的主从关系,并且这种关系因地图的不同而有所区别。













在本书中,所有地图,根据其文字叙述部分的关系,可以分为形势图和叙事图两种类型。其中,形势图反映特定历史时期内政治、经济、军事或社会发展的总体情况,与该图像对应的文字叙述部分处于从属地

位,负责阐述与其相关的背景和细节,并对地图表达的信息加以分析和总结。

叙事图则用于反映按照一定步骤演进的历史事件。与其对应的文字叙述在图文关系中处于主体地位。一般来讲,文字叙述负责交代整个历史事件的起因、经过和结果。与独立战争、南北战争等军事历史有关的地图通常属于叙事图。

四、通用图标

图标是表达地图中专题现象的最基本的工具。书中共使用了数十种精心设计、形式各异的图标。其中,适用于书中所述的所有历史时期且含义一般不发生改变图标主要有:

	国界线		州界线
	特定历史时期不存在 但最终出现的国界线		特定历史时期不存在 但最终出现的州界线
	首都		城市
	道路		铁路
	海洋与湖泊		河流
	山脉		特定的山峰

对于上述图标,地图中不再予以特别的标注。

目 录

第一章 白手起家 / 1

1. 1492年前后的北美印第安人 / 3
2. 地理大发现 / 7
3. 英属北美十三个殖民地的建立 / 11
4. 殖民地社会经济的成熟 / 15
5. 殖民地人民的觉醒 / 21
6. 独立战争 / 29
7. 邦联国会与西部土地 / 33
8. 1787年宪法的制定 / 37
9. 第二次美英战争 / 45
10. 向西部拓殖 / 49
11. 美国历史疆域的形成 / 55
12. 血泪之路 / 63
- 筚路蓝缕：北美开拓者小传 / 67
- 大事记 / 71

第二章 经济起飞 / 73

13. 金融立国与工业立国 / 75
14. 涌入美国的移民潮 / 79
15. 美国的工业革命 / 83

- 16. 美国南部的奴隶制种植园经济 / 87
- 17. “地下铁路” / 91
- 18. 两种社会制度的冲突 / 95
- 19. 南北战争 / 97
- 20. 南部重建 / 103
- 21. 美国经济的“起飞” / 107
- 22. 从乡村搬入城市 / 113
- 23. 此起彼伏的工农运动 / 117
- 24. 进步主义改革运动 / 123
- 富甲天下：美国工商业家小传 / 132
- 大事记 / 140

第三章 走向世界 / 143

- 25. 孤立主义与扩张主义 / 145
- 26. 美西战争 / 151
- 27. 美国与第一次世界大战 / 157
- 28. 凡尔赛与华盛顿会议 / 161
- 29. 从大繁荣到大危机 / 167
- 30. 从赫伯特·胡佛到富兰克林·罗斯福 / 173
- 31. 走向第二次世界大战 / 181
- 32. 民主国家的兵工厂 / 187
- 33. 美国成为世界科学研究中心 / 193
- 34. 美军在亚洲、太平洋地区的作战 / 199
- 35. 美英两国在北非、欧洲的作战 / 203
- 36. 勾勒战后的世界蓝图 / 205
- 将星璀璨——美国军事家小传 / 211
- 大事记 / 219

第四章 冷战对峙 / 221

- 37. 美苏冷战的爆发 / 223

- 38. 朝鲜战争 / 229
- 39. 古巴导弹危机 / 233
- 40. 越南战争 / 239
- 41. 富裕的多元社会 / 243
- 42. 黑人民权运动 / 249
- 43. 焦躁与愤怒的一代 / 255
- 44. 能源危机与滞胀困境 / 263
- 45. 美国的“新经济” / 269
- 46. “一超多强”的世界新格局 / 275
- 47. 萨达姆与华盛顿的恩恩怨怨 / 283
- 48. “9·11事件”与全球反恐 / 289
- 国家意志——美国政治家小传 / 296
- 大事记 / 305

参考文献 / 307

地图目录

- 图 1 与白人接触前的北美印第安人 / 2
- 图 2 新航路的开辟 / 6
- 图 3 英属北美十三个殖民地的形成 / 10
- 图 4-1 截至 1775 年英属北美殖民地的经济发展状况 / 14
- 图 4-2 截至 1775 年各族裔移民在英属北美十三个殖民地中的分布情况 / 16
- 图 4-3 英属北美十三个殖民地的政治体制概观 / 18
- 图 5-1 英属北美十三个殖民地的高等教育事业 / 22
- 图 5-2 截至 1776 年英属北美十三个殖民地的新闻出版事业 / 24
- 图 5-3 18 世纪后半叶殖民地人民的反印花税暴动 / 26
- 图 6 美国独立战争的形势 / 30
- 图 7 建国初期美国政府关于分割、出售西部土地的立法 / 34
- 图 8-1 邦联政府面临的内政、外交难题 / 38
- 图 8-2 美国联邦政府成立前各州对 1787 年宪法的表决 / 40
- 表 8-3 各州审批 1787 年宪法的过程 / 42
- 图 9 第二次美英战争的形势 / 46
- 图 10-1 18 世纪末 19 世纪初美国东部地区的重要交通线 / 50

- 图 10-2 1775 - 1861 年美国人向远西部拓殖时的主要交通
线 / 52
- 图 11-1 美国本土疆域的形成 / 54
- 图 11-2 19 世纪上半叶美国对墨西哥的侵略 / 56
- 图 11-3 阿拉斯加与夏威夷 / 58
- 图 12-1 “血泪之路” / 62
- 图 12-2 19 世纪末美国西部地区白人与印第安人的冲突 / 64
- 图 13 美国联邦政府建立初期所面临的内政问题 / 74
- 图 14-1 18、19 世纪欧洲的战乱与饥荒 / 78
- 图 14-2 18、19 世纪外来移民在美国的分布状况 / 80
- 图 15-1 19 世纪上半叶美国的工业发展状况 / 82
- 图 15-2 19 世纪上半叶美国铁路与运河的发展 / 84
- 图 16 南北战争前美国南部的经济发展状况 / 86
- 图 17-1 黑人奴隶逃亡的大致方向 / 90
- 图 17-2 南北战争前夕黑人、自由黑人的数量与分布情况 / 92
- 图 18 南北战争前蓄奴州与自由州的对峙 / 94
- 图 19-1 1860 年美国的总统大选 / 98
- 图 19-2 南北战争的形势 / 100
- 图 20 南北战争结束后初期南部的政治问题 / 102
- 图 21-1 19 世纪末 20 世纪初美国的经济概况 / 106
- 图 21-2 从各地工业产值的变化看美国的经济 / 110
- 图 22 19 世纪末 20 世纪初美国城市的兴起 / 112
- 图 23-1 19 世纪 60 年代的“格兰其运动” / 116
- 图 23-2 19 世纪 70 年代的“绿背纸币运动” / 118
- 图 23-3 19 世纪 80 年代的“人民党运动” / 120
- 图 23-4 19 世纪末 20 世纪初的美国工人运动 / 122
- 图 24-1 19 世纪末至 1914 年美国州与地方政府的改革 / 124
- 表 24-2 19 世纪末 20 世纪初美国主要的进步主义思想家 / 126

- 图 24-3 19 世纪末 20 世纪初美国联邦政府的环保政策 / 128
- 表 24-4 20 世纪初美国联邦政府的进步主义改革 / 130
- 图 25-1 18 世纪末至 20 世纪初美国的全球战略 / 144
- 图 25-2 19 世纪末 20 世纪初美国对亚洲、太平洋国家的殖民侵略 / 146
- 图 25-3 19 世纪末 20 世纪初美国对南美国家的殖民侵略 / 148
- 图 26-1 1895 至 1898 年美西战争的总体形势 / 152
- 图 26-2 美西战争中的古巴战场 / 154
- 图 26-3 美西战争中的菲律宾战场 / 154
- 图 27-1 第一次世界大战的总体形势 / 156
- 图 27-2 1917、1918 年美军在欧洲的作战 / 158
- 图 28-1 战后德国、奥匈帝国失去的土地与殖民地 / 162
- 图 28-2 华盛顿会议的主要成果 / 164
- 图 29-1 第一次世界大战结束后美国与欧洲之间的金融、贸易关系 / 168
- 表 29-2 1929 年经济大危机期间美国的失业人口与失业率 / 170
- 图 30-1 1929 年经济大危机造成的社会问题 / 174
- 图 30-2 1932 年美国总统大选 / 176
- 表 30-3 罗斯福新政的主要内容 / 178
- 图 31-1 20 世纪 30 年代欧洲战争策源地的形成 / 180
- 图 31-2 20 世纪 30 年代亚洲战争策源地的形成 / 182
- 图 31-3 20 世纪 30 年代法西斯势力对拉美的渗透与美国的应对措施 / 184
- 图 32-1 第二次世界大战期间美国的军工生产 / 188
- 图 32-2 第二次世界大战期间美国《租借法案》的执行情况 / 190
- 图 33-1 20 世纪 30 年代逃往美国的欧洲科学家 / 192