

用適科教學中

集圖地界世新最



行印館書印務商

譚廉編

最新世界地圖集

商務印書館發行

中華民國廿四年九月廿二日收到

中華民國二十四年五月初版

* 版 權 所 有 *
* 翻 印 必 究 *

中學教科適用最新世界地圖集一册

(98040.1)

每册定價大洋貳元貳角

外埠酌加運費匯費

編纂者

中華輿地學社譚

廉

發行人

王雲五

五

印刷所

上海河南路商務印書館

發行所

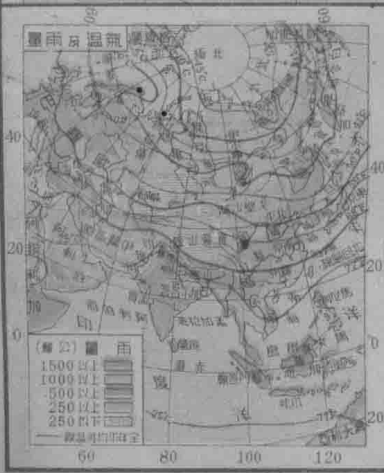
上海及各埠商務印書館

二九四一上

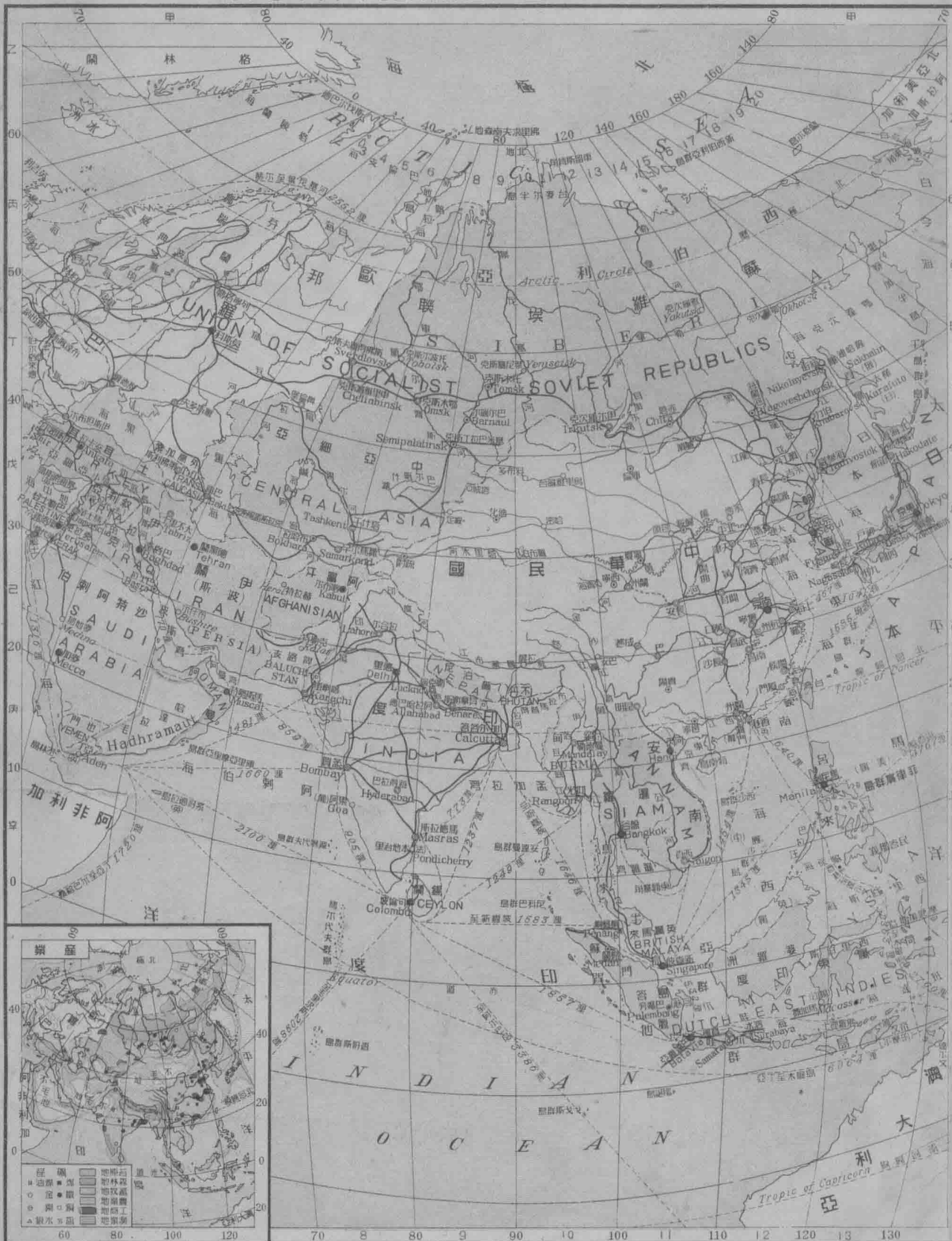
編輯大意

- 一、本圖集的編製，以中學外國地理課程標準爲標準，中等學校教學方面，都可供參考之用。
- 一、本圖集中各洲總圖、地文、政區，均分繪兩圖，使雙方都可充分表見。另附氣候、產業各圖於圖隅，以便參閱。
- 一、本圖集的都市去取，悉以人口繁簡作標準，一萬以上到數百萬人口的都市，及和交通、農、工、商、礦、文化等有關係的地方，都儘量採入。間有極繁盛的區域，附近都市，星羅棋布，勢難並列；除擇要繪入正圖外，餘或繪入附圖中。
- 一、本圖集對於舊屬我國的領土，不論他現在與我國疆域毘連，或遠隔海洋，均用紅字注明失地年份。
- 一、本圖集除正圖外，凡重要的都市、港埠、峽灣、礦區、水利、交通等，都繪爲附圖，插入附說中，使正圖界線外的山脈、河流、都市等，得到整個的聯絡，不致中間有隔斷的弊病。閱圖者因首尾貫串，自然瞭如指掌。
- 一、各地特異的山川、風俗、風景、建築、交通、物產、人種、動植物等照片，也擇要選製銅版圖，插入附說中，使附說得一明確的佐證。
- 一、圖中經度，採用萬國子午線，以英京格林威池天文臺爲經線起算點。各圖比例，均注明若干萬分之一，及公里、英里比例尺。
- 一、本圖集所用譯名，根據通用已久及書報所習見的；或採用本館出版的標準漢譯人名地名表。南洋、澳洲等處，華僑習用的地名，也一并注入，以便檢查。
- 一、附說用語體文，不尙高深繁重，力求淺顯簡要。所採取的材料，注重新的改革，新的建設，不重空泛的理論。

- 一、附說中各國的面積人口，採自一九三四年的政治家年鑑 (The Statesman's Year-Book) 及一九三二年到一九三三年的國聯統計年鑑 (Statistical Year-Book of the League of Nations)。其他各種統計表，也採這兩種；並一九三五年的時事年鑑 (The World Almanac) 申報年鑑。
 - 一、各圖地名彙集編成索引，附於附說之後，以便檢查。
 - 一、本圖集的內容，調查至付印時為止。以後一有變更，自當隨時修改，以符現勢。惟編者囿於見聞，疎漏之處，在所難免。海內同志，能不吝指正，極表歡迎。
- 再本圖集告成，相助規畫編輯的，爲陸震平君、馬紹良君；繪圖的爲章志雲君、陸先鑑君、陸承蔭君；書此聊誌感忱。



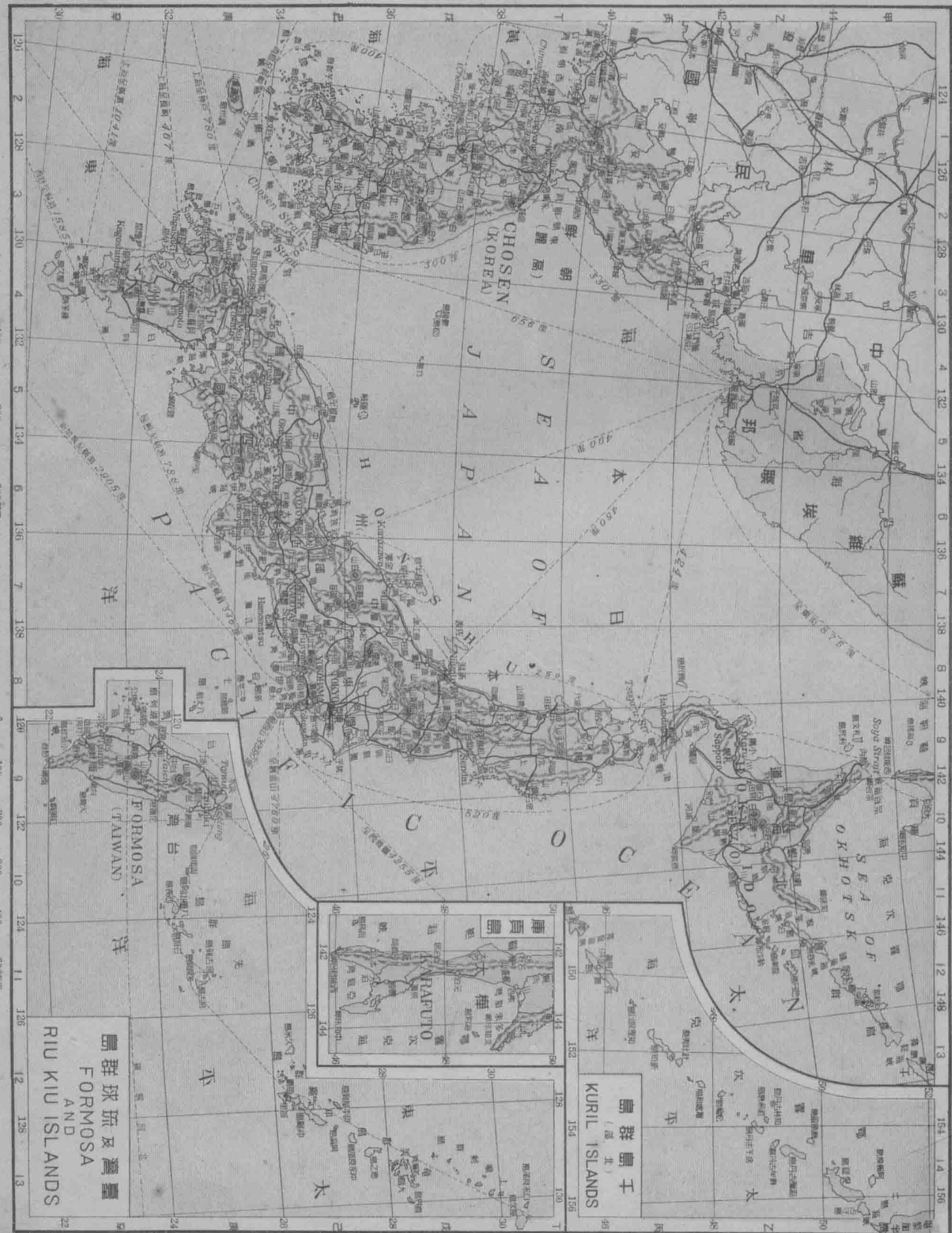
0 200 400 800 1200 1600 英里 1 : 57,000,000 0 500 1000 1500 2000 公里





0 200 400 600 800 英里
 1 : 27,000,000

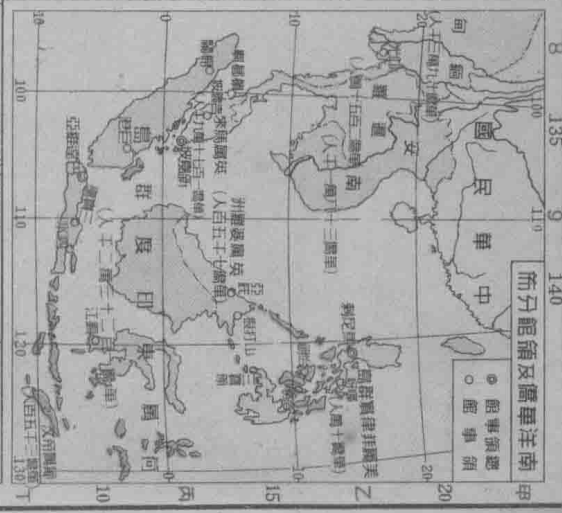
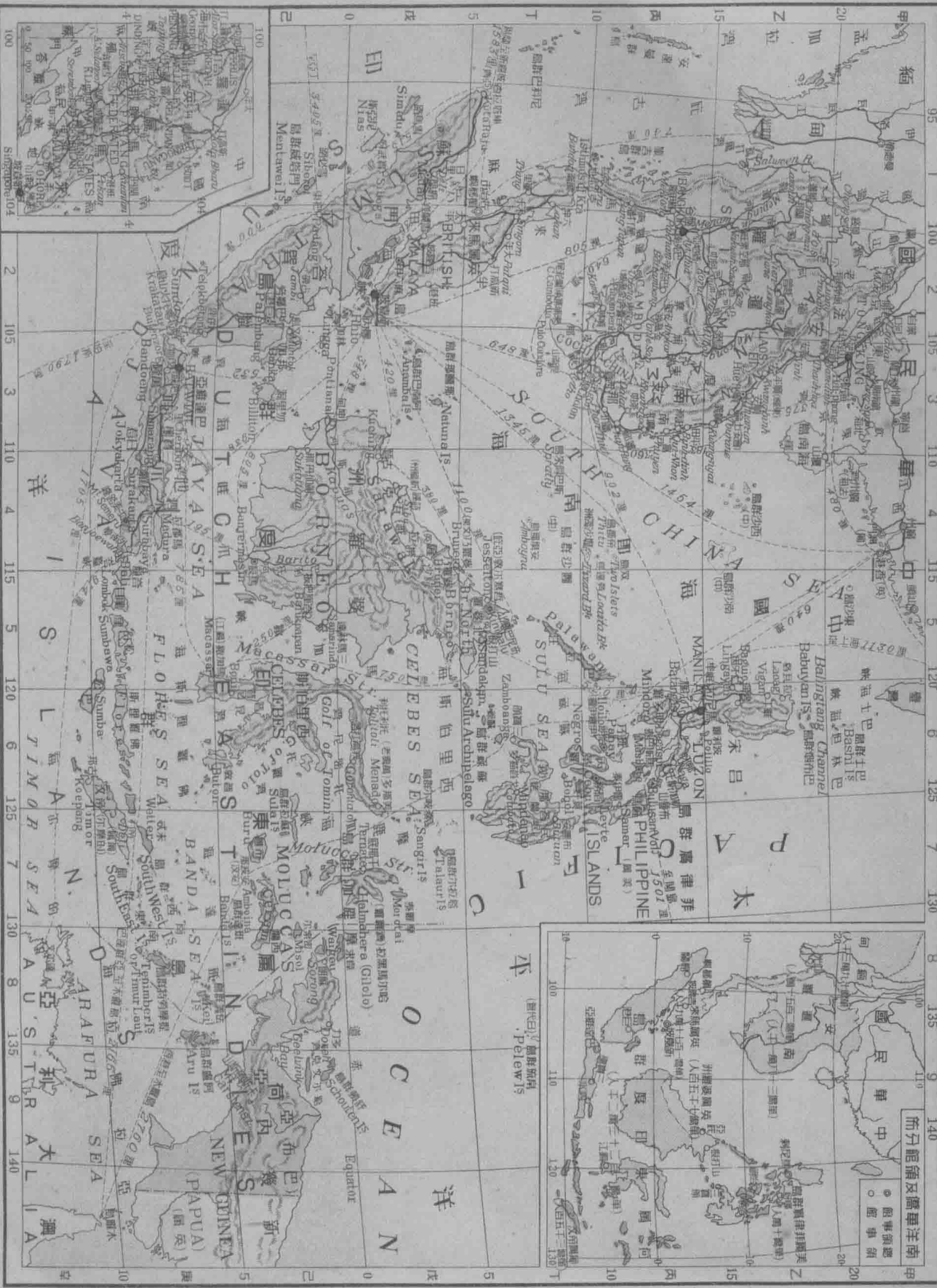
0 400 800 1200 公里



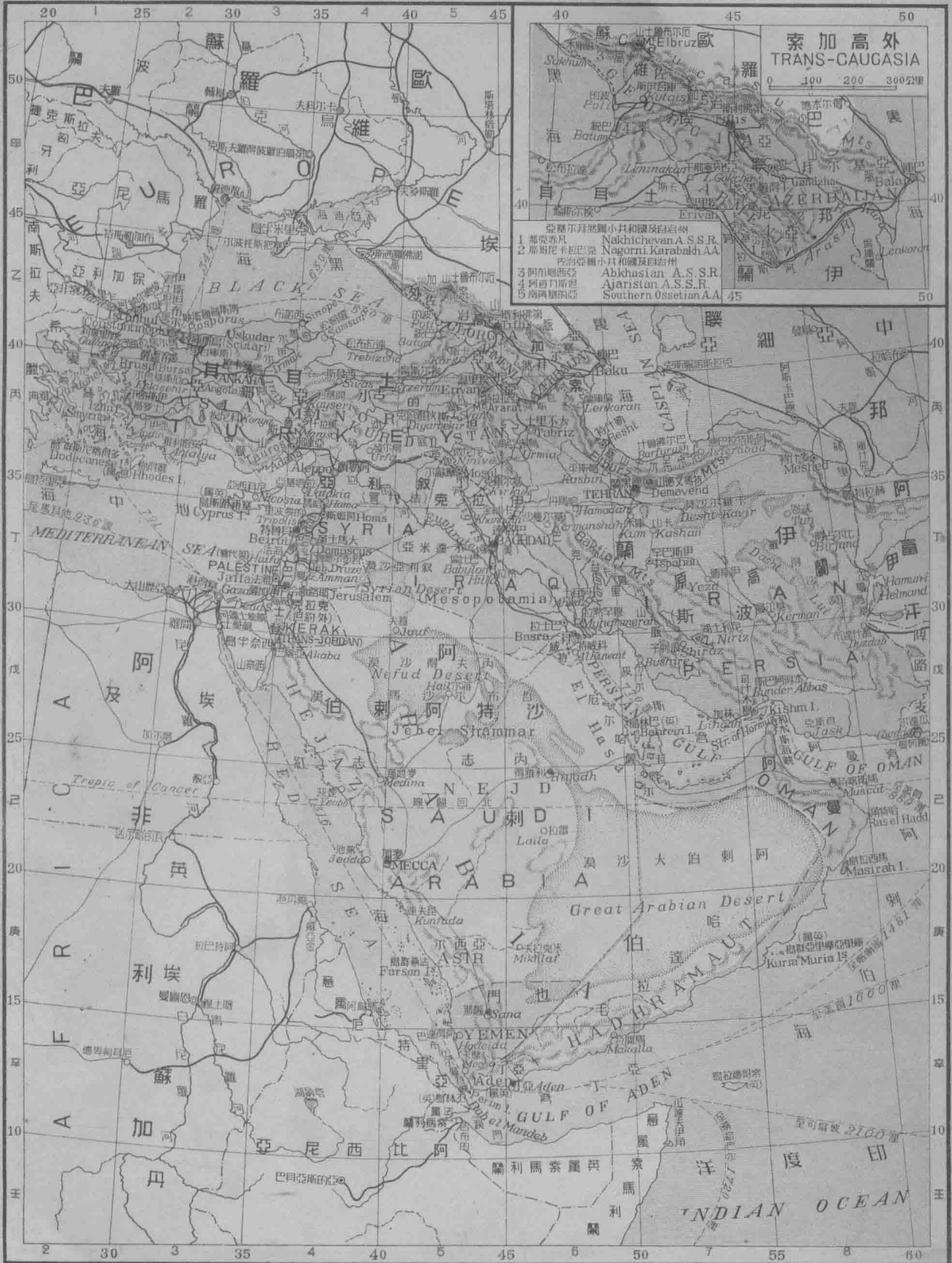
0 100 200 300 400 500公尺
 0 100 200 300 400 500公尺
 0 100 200 300 400 500公尺

島群琉球及臺灣
 FORMOSA
 AND
 RIU KIU ISLANDS

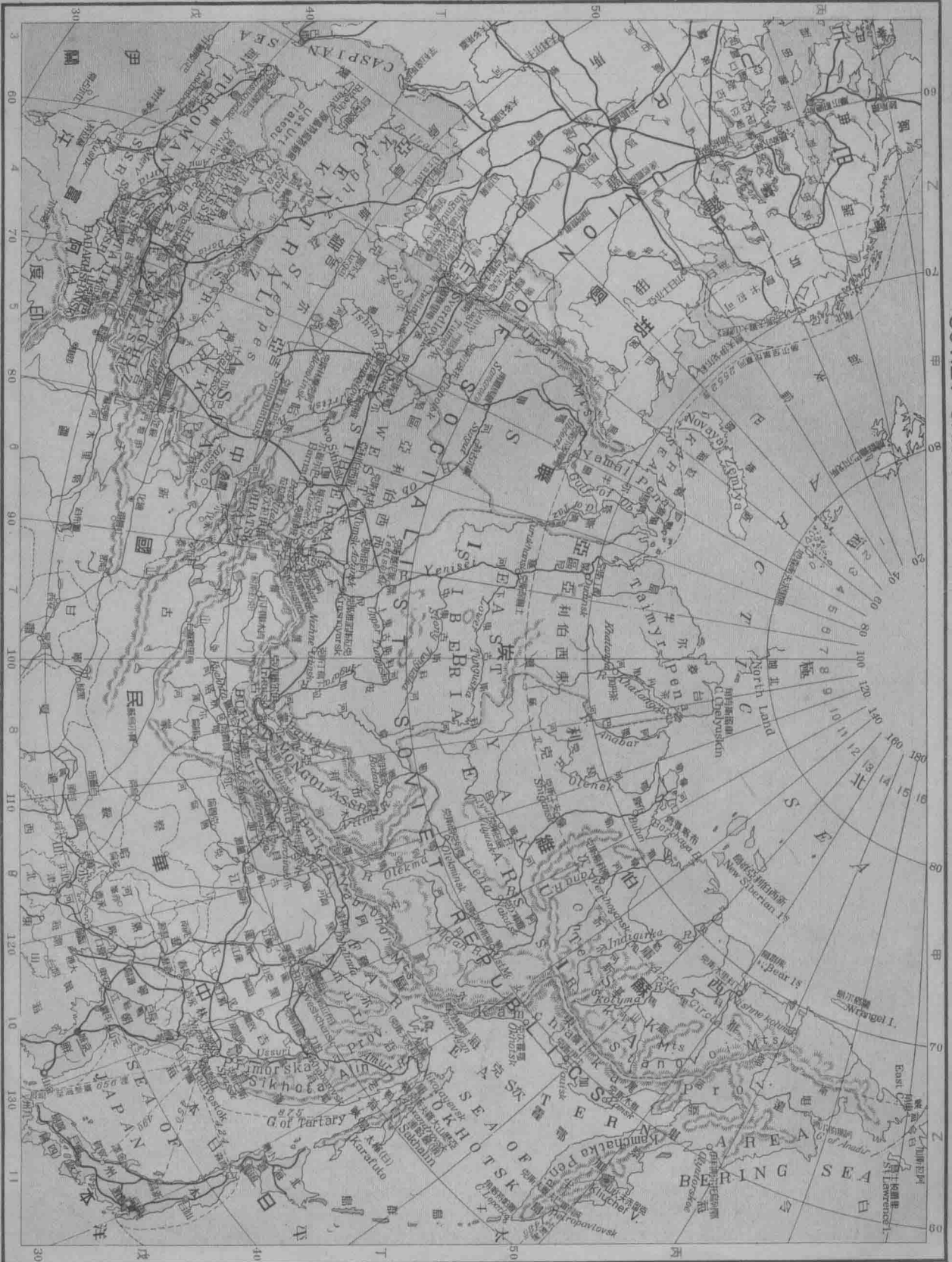
島群島千
 (庫頁島) (北)
 KURIL ISLANDS



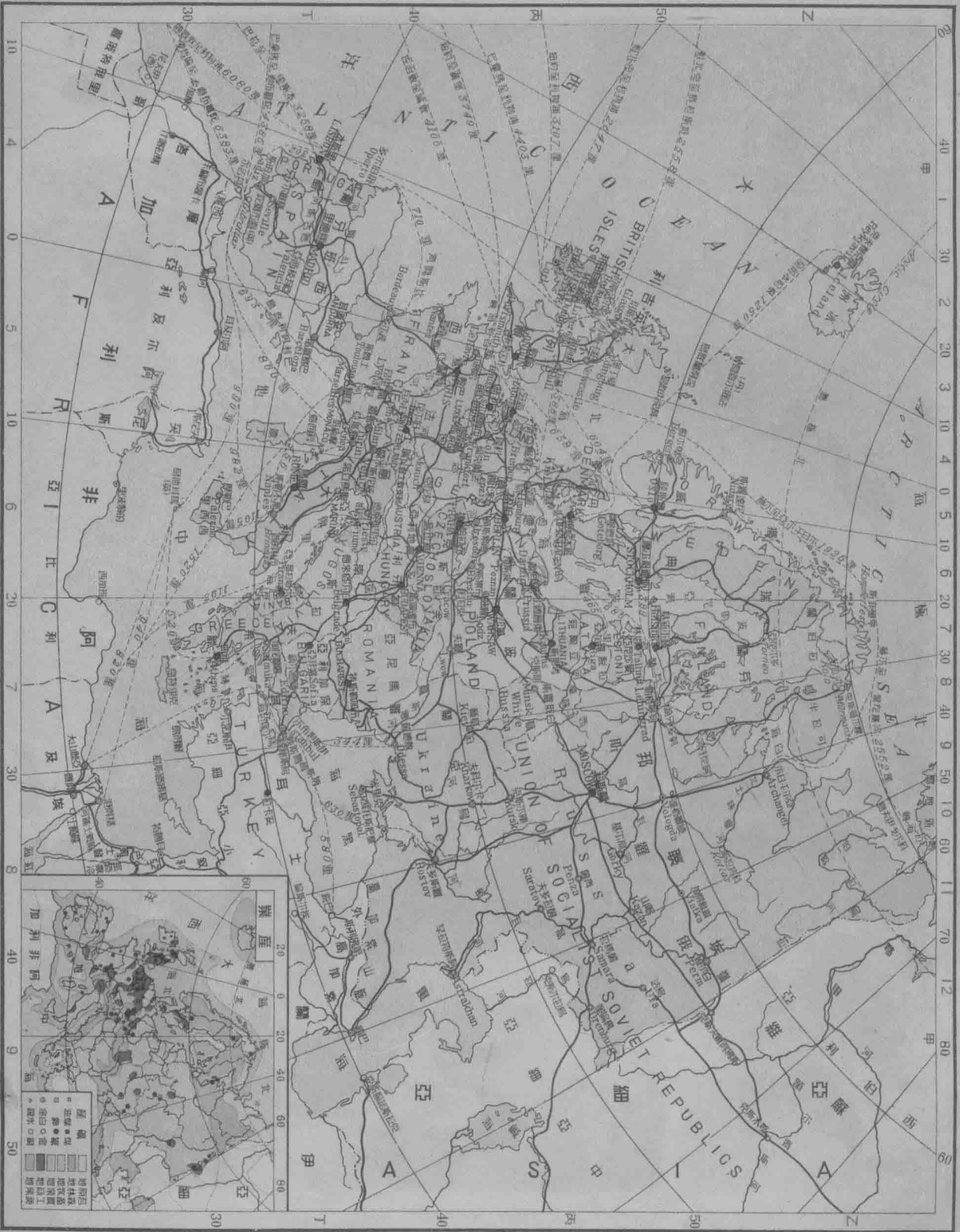




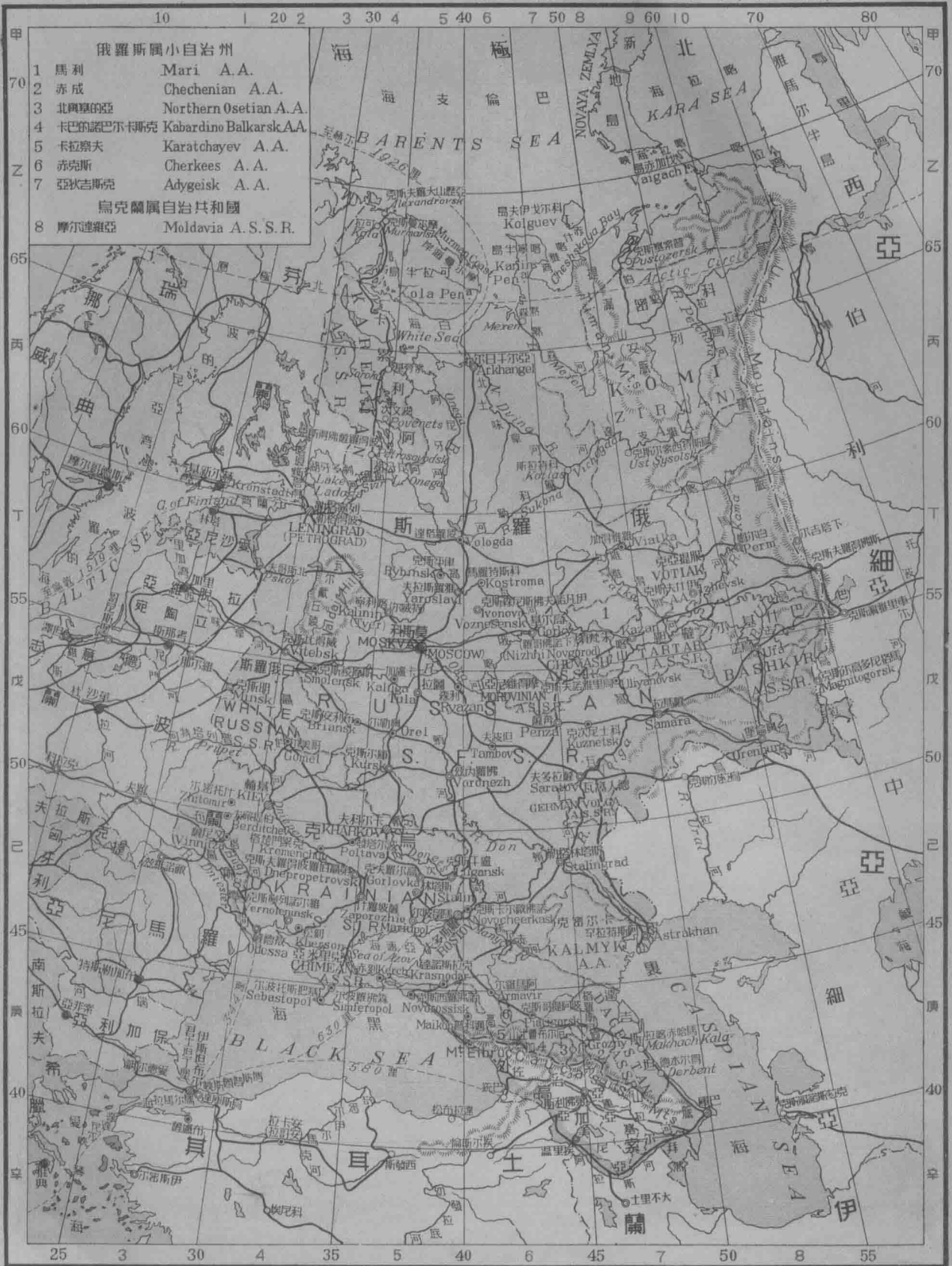
SOVIET UNION IN ASIA 苏维埃埃亚部



EUROPE-POLITICAL 區政-巴羅歐



SOVIET UNION IN EUROPE 分部洲歐-邦聯埃維蘇 12



- 俄羅斯屬小自治州
- 1 馬利 Mari A.A.
 - 2 赤成 Chechenian A.A.
 - 3 北奧塞的亞 Northern Osetian A.A.
 - 4 卡巴的諾巴爾卡斯克 Kabardino Balkarsk A.A.
 - 5 卡拉察夫 Karatchayev A.A.
 - 6 赤克斯 Cherkees A.A.
 - 7 亞狄吉斯克 Adygeisk A.A.
- 烏克蘭屬自治共和國
- 8 摩爾達維亞 Moldavia A.S.S.R.

0 100 200 300 400 英里 1 : 20,000,000 0 200 400 600 公里