

教育部基础教育课程教材发展中心推荐图书

著名历史地理学家**葛剑雄**推荐



看版图 学中国历史

陆运高 著

▶ 快乐地阅读历史 ▶ 形象地理解历史 ▶ 生动地感知历史

双色版



中国地图出版社



看版图 学中国历史

陆运高 著

双色版



中国地图出版社

北京

图书在版编目 (CIP) 数据

看版图学中国历史 : 双色版 / 陆运高著. -- 北京 :
中国地图出版社, 2014.7

(看版图学历史系列丛书)

ISBN 978-7-5031-8146-7

I. ①看… II. ①陆… III. ①中国历史-通俗读物②
版图-中国-地图集 IV. ①K209②K992

中国版本图书馆CIP数据核字(2014)第150888号

出版发行 中国地图出版社

邮政编码 100054

社 址 北京市西城区白纸坊西街3号

网 址 www.sinomaps.com

电 话 010-83543902 83543949

经 销 新华书店

印 刷 北京世汉凌云印刷有限公司

成品规格 297mm×210mm

印 张 13.5

版 次 2014年7月第1版


印 次 2014年7月北京第1次印刷

定 价 25.00元

书 号 ISBN 978-7-5031-8146-7/K·4689

审 图 号 GS(2013)2891

本书中国国界线系按照中国地图出版社1989年出版的1:400万《中华人民共和国地形图》绘制
如有印装质量问题, 请与我社发行部联系调换



序言

里看得到戏剧！”

历史和地理是密不可分的。例如古今地名的变化，我们就必须了解。如果不了解，不是找不到这个地名，就是张冠李戴，以致无法理解本来很明白的历史事实。中学语文课本曾选用了唐朝诗人岑参的《白雪歌送武判官归京》。根据作者的描述，他在“忽如一夜春风来，千树万树梨花开”的景况下，在轮台目送武判官进天山。今天的轮台，离天山数百千米，在轮台无论如何也看不到天山。但如果了解唐朝的轮台是在今乌鲁木齐附近，这个疑问就不存在了。又如，北宋覆灭后，赵构在南京即位，又在金兵的追逼下逃到扬州，再渡过长江。如果以为这个南京就是今天的南京，就无法理解当时的军事形势：既然金兵是从北向南进军的，赵构为什么还要从南京北上逃到扬州？这不是正中（金兵的）下怀吗？实际上，北宋的南京是今天河南省的商丘。由此南下，沿着当时的汴渠，渡过淮水，逃到扬州，这样的逃跑路线就顺理成章了。

除了古今地名的变化，中国历史疆域的

变迁也是历史地理学的必修课。不用说一般读者，即使是专家学者或者伟人巨子，读历史也必须借助专门的工具书。

1955年在中南海怀仁堂召开全国人民代表大会时，毛泽东遇到历史学家吴晗，就谈到读历史书时往往不知道一些地名的今地，问他有什么书可查。吴晗推荐了杨守敬的《历代舆地图》，又说明此图的不便之处，建议加以重编改绘。毛泽东随后批示同意。吴晗受命组织并主持“重编改绘杨守敬《历代舆地图》委员会”，并推荐先师担任主编。由于种种原因，毛泽东到1976年逝世时尚未看到这一成果，他床旁成堆的常用书中还只能放着顾颉刚在上世纪50年代所编的一册《中国历史地图集》。

由先师主编的《中国历史地图集》9册终于在1988年出全，至今还是世界上最权威的中国历史地图，也是学术界和社会各界了解中国历史的疆域、政区、地名和自然地理要素最有用的工具书。但是，《中国历史地图集》的读者对象主要是专家学者，因此没有配以相应的文字解读，而且“如此巨著，怎能普及，怎能为

“丛书”二字，始见于唐朝陆龟蒙的《笠泽丛书》。

不知道陆龟蒙是否是陆运高的先祖？如果不是，那真是无巧不成书——前有古人陆龟蒙的丛书撰了四卷，后有来者陆运高的丛书写了四本：《看版图学中国历史》、《看版图学美国历史》、《看版图学英国历史》、《看版图学俄罗斯历史》。

陆运高先生希望我为其丛书的出版说几句话，我也乐意从命。只是由于杂事丛脞，书稿搁了好几个月尚未通读一遍，而出版社刊印在即，不能再拖。本来，该说的话在前一序中已说得差不多了。因此，我想出一个既能偷懒，又能应命的办法，在前一序的基础上稍加几段话，希望能对此丛书的推广有所帮助。

2005年8月，《看版图学历史丛书》的第一本《看版图学中国历史》即将问世（2006年1月香港中华书局出版），陆运高先生索序于我，我曾在此书的序中写过下面这些话：

先师谭其骧（季龙）先生有言：“历史好比演剧，地理就是舞台；如果找不到舞台，哪



广大读者服务？”（先师谭其骧语，引自《简明中国历史地图集》前言）

1990年，先师又主编出版了《简明中国历史地图集》，虽已配有文字解读，但也仅以政区及地名的古今变化为主，没有图文并茂地阐述中国简史。

要读懂《中国历史地图集》，了解中国历史疆域的变迁，并且加以综合分析，还不是一般读者所能做到的，至少需要有关专家加以辅导或说明。但这恰恰是历史学家和历史地理学家们长期以来的薄弱环节，即缺乏面向大众的通俗历史读物，其中更缺乏能从地理环境和空间分布角度来阐述历史的通俗读物。所以，当我收到陆运高先生的书稿并粗略看了一部分后，就感到这是一种新的尝试，做了我们一直想做而来不及做的事。

一个国家的历史版图，是一个国家的历史不可或缺的组成部分。由于一般读者对外国的历史地理状况了解更少，看版图学历史这一功能尤其重要。

由于历史的原因，很多国家都有飞地（指某国的、与本国主体领土不相毗连的领土）。例如美国的飞地阿拉斯加，面积约148万平方千米，是当今世界最大的飞地。可能很多读者都知道，阿拉斯加是俄罗斯帝国在1867年，以720万美元的价钱卖给美国的。但是，可能很多读

者都没有仔细计算过，这笔地产交易是古今中外价格最低廉的地产交易——用720万美元购买约148万平方千米的土地，平均每英亩土地的价钱不到两美分。如果换算成今天的人民币和亩的话，平均每亩土地的价钱只需2分钱人民币！

为什么俄罗斯帝国当年要贱卖阿拉斯加？对于这笔地产交易的来龙去脉，陆运高先生独树一帜，巧妙地运用看版图学历史的方式方法，通过简明、通俗、生动、活泼的语言，图文并茂、妙趣横生地作了介绍。

读了意趣盎然的《看版图学美国历史》，我们会清楚，美国除了购买阿拉斯加，还向拿破仑购买了路易斯安那，向西班牙购买了佛罗里达，向墨西哥“购买”了得克萨斯、加利福尼亚等地区，是当今世界唯一的大“买国”——美国有三分之二以上的国土是花钱买来的。当然，其中约有一半土地是用“霸王买地”的方式买来的……

陆运高先生自称并非历史专业人士，“是个拾遗补漏的家伙”。但是，他的“拾遗补漏”不但涉及中国的历史地

理，还涉及美国、英国、俄罗斯的历史地理。美国、英国、俄罗斯的历史地理非我所长，本应无从置喙。但是，我还是乐意将陆先生这套富有特色的丛书推荐给读者，希望有更多类似陆先生一样“拾遗补漏的家伙”，多出一些图文并茂、通俗生动的历史地理读物。

葛剑雄

2013年9月



2005年葛剑雄教授(左)和陆运高的合影

(葛剑雄：中国著名历史地理学家、复旦大学教授)

目录

引言	1	第二节 狡兔死 走狗烹	66
看版图学中国历史简明一览表	8	第三节 吕后专政和“文景之治”	67
第一章 中国古人类历史	21	第四节 雄才大略的汉武帝	68
第二章 黄帝及尧舜禹时代	23	第五节 王莽改制和赤眉绿林起义	72
第三章 夏	26	第六节 汉光武帝刘秀建立东汉	74
第四章 商	29	第七节 短命皇帝和黄巾大起义	76
第五章 西周	33	第八节 东汉的疆域和人口	77
第六章 春秋和春秋五霸	37	第九节 汉代的“诸子百家”	78
第七章 战国和战国七雄	43	第十一章 三国鼎立	80
第八章 百家争鸣 百花齐放	48	第十二章 西晋	84
第九章 秦	52	第十三章 东晋十六国	88
第一节 秦始皇灭六国	52	第一节 东晋王朝 (317年—420年)	88
第二节 秦始皇的四大功劳	55	第二节 “十六国”之兴衰 (296年—420年)	90
第三节 秦始皇加强统治的措施	59	第十四章 南北朝	98
第四节 秦始皇的历史罪过——焚书坑儒	60	第一节 “南朝”的禅位更替	98
第五节 秦朝的灭亡	61	第二节 “北朝”之兴衰更替	102
第十章 汉	63	第三节 十六国和南北朝时期的部族政权	106
第一节 刘项争雄 刘邦立汉	63	第四节 从三国到南北朝时期的“诸子百家”	107
		第十五章 隋	109
		第十六章 唐	113

第一节 开国皇帝李渊·····	113	第二十章 明·····	165
第二节 玄武门之变·····	115	第一节 开国皇帝朱元璋·····	165
第三节 几百年才出一个的唐太宗·····	116	第二节 叔侄争位“成者为祖”·····	166
第四节 有所作为的唐高宗·····	120	第三节 文武双全的明成祖·····	167
第五节 中国独一无二的女皇武则天·····	122	第四节 仁宣之治·····	171
第六节 武则天“二世”、“三世”和“四世”·····	124	第五节 宦官专政和土木之变·····	172
第七节 唐玄宗和开元盛世·····	125	第六节 昏君庸帝和贤臣良将·····	173
第八节 晚唐时的藩镇割据，边疆战乱和农民起义·····	128	第七节 农民起义和闯王李自成·····	174
第九节 唐朝的诸子百家·····	131	第八节 明朝的诸子百家·····	175
第十七章 五代十国·····	133	第二十一章 清·····	177
第一节 短命的“五代”·····	133	第一节 “后金”的开国者努尔哈赤·····	177
第二节 纷乱的“十国”·····	138	第二节 清朝的创立者皇太极·····	178
第十八章 “辽宋金蒙”并立时期·····	142	第三节 多尔袞和顺治皇帝·····	179
第一节 辽王朝(907年—1125年)·····	142	第四节 “五百年必有王者兴”的康熙皇帝·····	183
第二节 宋(北宋)王朝 (960年—1127年)·····	145	第五节 康雍乾盛世·····	187
第三节 偏安的南宋王朝 (1127年—1279年)·····	147	第六节 清朝由盛而衰·····	189
第四节 金王朝 (1115年—1234年)·····	149	第七节 清朝的诸子百家·····	195
第五节 蒙古汗国王朝·····	151	第二十二章 中华民国·····	196
第六节 大理、西夏等王朝·····	153	第一节 中华民国的缔造者孙中山·····	196
第十九章 元·····	156	第二节 袁世凯和北洋军阀政府·····	198
第一节 大力拓展中国历史版图的忽必烈·····	156	第三节 北伐战争和蒋介石政府·····	200
第二节 元成宗铁穆耳·····	159	第四节 艰苦卓绝的八年抗战·····	203
第三节 元朝中后期的皇帝和农民起义·····	159	第五节 全面内战和国民党政府的灭亡·····	205
第四节 马可·波罗·····	162	附录·····	208
第五节 宋元时期的诸子百家·····	163	主要参考书目·····	210



引言

中国，是我们最亲爱的母亲，最伟大的母亲。我们祖国母亲的历史悠久而浩瀚，任何一个中国儿女穷其一生也不可能究其详尽。也许你对中国母亲的历史略知一二，甚至如数家珍，但提到祖国母亲的“老照片”，即中国的历史版图，却知之不多。



小·词典

版，户籍；图，地图。版图，原指户籍和地图，今泛指一个国家的领土、疆域。（省、市、县的地图不能叫做版图，只能叫做地图。）

本书中的“历史版图”，是古今对照的“历史疆域示意图”，即现代绘画法法的奥图。

历史上的中国版图是怎样的？古今对照，中国历史版图发生了怎样的变化？……

对这些问题，通读《二十五史》“地理志”的人，可能了然于胸。但是，《二十五史》里的一部《汉书》就有120卷，洋洋数百万字，令一般人望而生畏，更何况《二十五史》3 500卷，洋洋上亿字？



小·词典


《二十五史》

明朝时，《史记》《汉书》《后汉书》《三国志》《晋书》《宋书》《南齐书》《梁书》《陈书》《魏书》《北齐书》《周书》《隋书》《南史》《北史》《新唐书》《新五代史》《宋史》《辽史》《金史》《元史》合称“二十一史”。清乾隆年间，《明史》行世，与“二十一史”合称“二十二史”。此后把《旧唐书》并入其中，合称“二十三史”。后来，把已经散佚的《旧五代史》辑录整理成书，经乾隆皇帝钦定，与“二十三史”合称“二十四史”，成为过去传统史学领域中的“正史”。清末民初，柯劭忞撰修了《新元史》。1921年，当时的中华民国大总统徐世昌下令把它纳入“正史”，这就形成了人们通常所说的《二十五史》。不过，《二十五史》也有别的版本，它不包括《新元史》，而把《清史稿》纳入其中。



时代在发展，社会在前进。现在，人们比较喜欢图文并茂的图书。光有文字，没有(或者很少)图画、照片的书，是很大的缺憾。例如听广播，总没有看电影电视那么丰富，那么痛快，那么过瘾吧。但是，看只有图画、照片，没有(或者很少)文字的书，好像看默片，一般人很难看得懂，并且很难看得过瘾、痛快。在老祖宗“左图右史”的启发下，在前辈史家学者的熏陶下，笔者萌生了看版图学中国历史的想法：在透明胶片上印制一幅当今中国标准版图，用它来对照参阅中国母亲的“老照片”(历史版图，即历史疆域示意图)，顿觉几千年的中国历史，直观地、形象地、亲切地“成竹在胸”，而且，“不学不知道，一学真奇妙”。笔者三番五次查阅了多种版本的《世界历史地图集》，惊奇地发现，从秦到明末期(公元前221年—公元1582年)的1 800多年里，中国一直是同时期世界上版图面积最大的国家！

在公元前221年到公元1582年这段时间里，曾经显赫非凡地驰骋世界，横跨欧亚非的大帝国，如罗马帝国(公元前27年—公元395年)、拜占庭帝国(395年—1453年)、阿拉伯帝国(630年—9世纪末)、前中期的俄罗斯帝国(862



年—1917年)等,其版图面积都不及同时期的中国大(俄罗斯帝国是在1639年以后扩张到今俄罗斯的西伯利亚东部,版图面积才超过中国的)。遗憾的是,中国从晚清起,夜郎自大,闭关锁国,积贫积弱。1840年鸦片战争以后,逐步沦为半殖民地半封建国家,饱尝了“百年之辱”。

古今对照、中外对照,看版图学中国历史,有时会令人热血沸腾,涕泪纵横,有时又令人掐指扼腕,拍案长叹!不过,更多的是有一种为我们祖国母亲无限自豪的快感!除此之外,还有一种微妙的饮甘露、尝美味、赏名画、听天籁的愉悦。俗话说“有祸同当,有福共享”,何不将此惊喜和愉悦与国人共享?在亲友的热情鼓励和全力支持下,在一些专家学

“天知一半”自报家门

“Hi”!各位看官,我是天知一半。为什么叫这个名字?因为我见多识广,手指天,天知一半;脚踏地,地全知完,所以世人称我为“天知一半地知完”,简称“天知一半”。

最近闲来无事,觉得“看版图学历史”的创意很新颖。用透明胶片活页印制当今中国的标准版图,便于读者灵活地与中国历史版图重叠对照,这真是简便而又一目了然地看版图学历史的好方法。

因此,借《看版图学中国历史》的一隅之地,我插科打诨点评起来。如有不当,敬请批评指正!



者的熏陶下,笔者改革创新了历史学界的“中国历史纪年表”,制作了一份图文并茂的中国历史的“节目单”——看版图学中国历史简明一览表,并终于完成了力求“古今对照、图文并茂、简洁明快、一目了然”的本书,献于同好的读者,并诚挚地希望得到批评和指正。

下面,就本书涉及的一些历史问题,作一简要的说明,以期读者能更轻松、更容易地阅读本书,是为引言。

一 中国历史的“节目单”——中国历史版图简明一览表

在我国的历史著作和汉语词典、字典中,大都列有“中国历史纪年表”或者“中国历代纪元表”。例如《辞海》的“中国历史纪年表”,纪年比较准确、翔实。遗憾的是,它和其他中国历史著作和汉语词典、字典的纪年表一样,只有文,没有图。

历史地理学家谭其骧先生说得好:“历史好比演剧,地理就是舞台;如果找不到舞台,哪里看得到戏剧!”所以,笔者首创了一份新颖的中国历史“戏剧”的“节目单”——中国历史版图简明一览表。这份“简明一览表”图文并茂,形象直观,一目了然。


我们进食广东大餐前,一般都要先来一碗

美味的“头啖汤”,这对我们的食欲和消化大有好处。和品尝“头啖汤”一样,笔者请读者在欣赏精彩的中国历史大戏之前,先看一下中国历史的“节目单”,“品尝”一下中国历史版图简明一览表。这对你们了解并且“消化”中国历史大戏的时间和地点(舞台)、人物和故事会大有好处的。

二 先秦时期的中国历史形势图,都是大概的,不够精确

比较精确的中国历史版图,是在19世纪清朝的《嘉庆重修一统志》里才有。在此以前的中国舆图(古地图),都比较简单,或者不够精确。因此,本书先秦时期的中国历史版图,都是大概的,不够精确,没有画出疆域的历史形势图。

例如夏王朝的历史形势图。夏启打败了有扈氏(据有今陕西户县一带),并将有扈氏的首领贬为牧奴,似可推断,夏启时夏王朝的活动范围西达今陕西户县一带;夏的五世君王少康,曾在过(今山东莱州市西北)消灭了浇,似可推断,少康时夏王朝的活动范围东至今山东莱州市一带;夏王朝曾建都晋阳(今山西太原),似可推断,以晋阳为都的夏王朝的活动范围,辐射到今山西太原以北一带……但是,先秦时期的“国”,即王朝和政权,包括夏王朝,都没有明确的、成形的疆界和疆域,“似



可推断”毕竟不够严谨，所以，先秦时期夏、商、西周和春秋战国时期的中国历史形势图，都没有标出疆界和疆域，只能有大概的范围。

当然，秦以后的中国历史版图也不能百分之百的精确，但起码有《二十五史》的“地理志”和古代典籍、舆图为依据，能够比较准确地画出疆域。

三 中国历史版图的时间跨度

中国历史版图的时间跨度只有两千多年，即从统一中国的秦(公元前221年—公元前206年)到中华民国(1912年—1949年)为止。

我们中国有五千多年灿烂辉煌的文明史，为什么中国历史版图的时间跨度只有两千多年？这是因为，中国在秦建立以前的三皇五帝和尧舜禹时代，以及夏、商、西周和春秋战国时期，都还没有明确、清晰、成形的疆域和疆界。换言之，中国在秦建立以前还没有明确、清晰、成形的版图。中国历史版图，是秦建立以后才形成的。

四 中国是世界历史上独一无二的最古老的常青树、长生鸟

“中国”一词最早出现在公元前11世纪西周成王时代的青铜器何尊的铭文中。其铭文记载了成王继承武王遗志并营建东都成周的史实，其涉及“中国”的铭文为“佳(唯)武王既

克大邑商，则廷告于天曰：余其宅兹中国，自兹义民。”在这篇铭文里，“中国”是指以东都洛阳为中心的中原地区。



西周的青铜器何尊

最早见于历史文献《诗·大雅》“惠此中国，以绥四方”的“中国”，本义是京城或者京畿。国，繁体字作“國”，其本义是城、邑：边框“口”代表城墙，城墙里的小“口”代表人口，“戈”代表守城者。古代中国的周王朝包括的“诸侯国”，不是现代意义的“国”，很多“诸侯国”仅仅是拥有一个或者几个城邑的“城邑国”而已。总而言之，周王朝乃至春秋战国时期，“中国”这个名词只是周的京城或者京畿，不是国家的意思。

后来，秦始皇灭了六国，建立了统一的秦，形成了有明确、清晰、成形的疆域和疆界的版图。因此，中外历史学界公认，秦(有些外国历史学家叫中华帝国)的版图就是最早的中国历史版图，秦的版图和今天中国的版图是一脉相承的。

但是，从秦到清这两千多年里，“中国”一直没有成为历史上的中国正式的国家名称。“中国”只是“中原之国”、“中心之国”或者“中央之国”的意思。

清朝的皇帝和统治阶级就认为“大清国”是“天下之中”的“中央帝国”(Central Empire)。在清后期，虽然中国作为国家的概念已经明确，但是，中国仍然没有成为清时期正式的国家名称。有时，中国是清的代名词，有时又不是。因为，在清时期绝大部分的官方文件以及与外国签订的条约里，清大都自称为“大清国”或者“大清王朝”。例如1860年11月签订的中俄《北京条约》(原称《照依前换和约拟定条约》)，签名的正式落款是：

大清国钦派全权内大臣和硕恭亲王

大俄罗斯国钦差全权内大臣伊

1912年1月1日中华民国建立以后，“中国”才被正式作为中国的名称。1949年10月1日成立的中华人民共和国，一般称为“新中国”，以此区别于同是一个中国的“旧中国”中华民国。




在中华民国以前的中国历史长河里，“中国”在统一或者基本统一的时期叫做“秦”“汉”“晋”“隋”“唐”“元”“明”“清”等。而在政权分立时期，“中国”就叫做“三国”“东晋十六国”“南北朝”“五代十国”“辽宋金蒙”。

为什么历史上的“秦”“汉”“晋”“隋”“唐”“元”“明”“清”等统一或者基本统一的朝代，和政权分立时期的“三国”“东晋十六国”“南北朝”“五代十国”“辽宋金蒙”等王朝都是历史上的中国呢？

因为，在世界历史长河里，只有我们中国是世界历史上独一无二的最古老的常青树、长生鸟——从三皇五帝和尧舜禹时代，到夏、商、周和春秋战国时期，一直到秦、汉、晋、隋、唐、元、明、清等统一或者基本统一的时期，和中国政权分立时期的三国、东晋十六国、南北朝、五代十国、辽宋金蒙时期，直到今天，几千年来，我们伟大的中华民族(包括56个民族)，就一直生活、繁衍、发展在上述时期“中国”的土地上。这是世界历史上独一无二的历史现象，是世界四大文明古国中独一无二的历史现象。其他三个世界文明古国都不是常青树，不是长生鸟。例如埃及，作为国家的名字虽然还存在，但是，生活在今天埃及土地上的民族，早已不是当年生活、繁衍、发展在今天埃及土地上的民族了。在今天的埃及，“……喜克索人、

利比亚人、库施人、亚述人、波斯人、马其顿人、罗马人、阿拉伯人、土耳其人先后成为这块土地的主人，原来的埃及人早已消失在众多的外来人中……”(摘自葛剑雄的《中国历代疆域的变迁》)

五 中国古代的历史版图是一脉相承的

秦始皇灭六国，统一中国以后，历史上的中国经历了漫长的封建社会(公元前221年—公元1911年)。在这两千多年的中国古代历史中，中国由统一到政权分立，又由政权分立到统一，不断地“合久必分，分久必合”。

“天知一半” 点评


中国历史朝代歌

三皇五帝始	尧舜禹相传
夏商与西周	东周分两段
春秋和战国	一统秦两汉
三分魏蜀吴	两晋前后沿
南北朝并立	隋唐五代传
宋元明清后	皇朝至此完




“合久必分，分久必合”的中国虽然历经改朝换代，政权更迭，但是，今天的中国和古代


的中国是一脉相承的——不但中华民族和中华文化一脉相承，而且历史版图也是一脉相承的：

中华人民共和国的版图承袭于中华民国的版图；中华民国的版图则承袭于晚清时期的版图；清时期的版图则承袭于明时期的版图；明时期的版图则基本承袭于元时期的版图；元时期的版图则承袭于中国政权分立时期的“宋金蒙”时期的版图；中国政权分立时期的“宋金蒙”的版图则承袭于中国政权分立时期的“辽、五代十国”的版图；中国政权分立时期的“辽、五代十国”的版图则承袭于唐时期的版图……

“天知一半” 点评

承袭这个词，既有沿袭的意思，又有继承的意思。“继承”，是依法或者遵照遗嘱承受(死者的财产、地位、职务、头衔等)的意思。但是，不管是中华人民共和国的版图“承受”中华民国的版图，还是中华民国的版图“承受”清的版图，都不是“依法或者遵照遗嘱承受”的“承受”，而是带有强迫和夺取意涵的“承受”。因此，我们把中国历史上改朝换代的“版图承受”叫做“版图承袭”。

我国历史地理学界的泰斗谭其骧先生说得好：“我们如何处理历史上的中国这个问题呢？我们是拿清朝完成统一以后，帝国主义入侵中



国以前的清朝版图(笔者注:即1820年的清朝版图,版图面积约1 300万平方千米。请参阅本书的图52),作为我国历史时期的范围。不管是几百年也好,几千年也好,在这个范围之内活动的民族,我们都认为是中国史上的民族;(笔者注:“一个中华民族,五十六朵花”)在这个范围之内所建立的政权,我们都认为是中国史上的政权。(笔者注:“一个中国,多个政权”)简单的回答就是这样。超出了这个范围,那就不是中国的民族了,也不是中国的政权了。”(摘自谭其骧先生的《历史上的中国和中国历代疆域》)

为什么我们把1820年的清朝版图作为历史时期中国的范围呢?是因为它是中国历史版图面积达到最大的时期吗?不是。中国历史版图面积达到最大的时期是元时期,约有2 300万平方千米。

我们之所以把1820年的清朝版图作为历史时期中国的范围,主要是因为,清朝是中国历史上最后的封建王朝。1820年的清朝版图,源于公元前221年统一中国的秦朝的版图,是汉朝、唐朝、元朝、清朝开拓发展的结果,是中国历史版图经过两千多年的演变发展的结果。1820年的清朝版图所包括的地区,大部分一直由历史上的中国政权直接统治,少部分由今天属于我国的少数民族所建立的政权统治。我们把1820年的清朝版图作为历史时期中国的范

围,“在这个范围之内活动的民族,我们都认为是中国史上的民族;在这个范围之内所建立的政权,我们都认为是中国史上的政权”……

“天知一半”点评

今天,中华人民共和国的神圣领土台湾,实际上还处于已经灭亡的中华民国的残余政权的统治之下。换言之,从1949年至今的60多年里,中国唯一的、合法的政府——中华人民共和国政府的治权仍然没有在台湾行使,中国仍然处于“一国两制”的分治状态。

“一国两制”的关键是“一个中国”。因此,我们一定要坚持“一个中国”原则,努力完成统一祖国的伟大功业。

若干年前,中国台湾政权的领导人李登辉、陈水扁之流鼓吹“两个中国”“一中一台”“一边一国”等谬论,妄想把台湾从中国分裂出去,我们绝对不能让他们的阴谋得逞!台湾一定会回到祖国的怀抱中,统一祖国的大业一定会完成!



六 古代中国统一和政权分立的标准

统一的中国

迄秦以来的中国历代王朝中,面积约在480万平方千米以上,即相当于现在的中华人民

共和国版图面积一半以上的统一的王朝,共有八个,即秦、汉、晋、隋、唐、元、明、清。

尽管有些王朝在统一的同时,有过“一国两治”甚至“一国多治”,例如与唐朝并立的政权有吐蕃、渤海等,但是统一的唐朝的疆域面积大于当时的中国疆域面积(包括吐蕃、渤海等政权的管辖面积)的一半,而且超过480万平方千米。

中国政权分立的王朝

中国历史上政权分立时期的割据王朝(政权)主要的有69个。计有“三国”时期的魏、蜀、吴3个;“东晋十六国”时期的东晋、仇池、辽西、成汉、前赵(汉)、前凉、北凉、后赵、前燕、后燕、西燕、南燕、西秦、南凉、代、前秦、后凉、后秦、北魏、冉魏、西凉、谯蜀、夏、北燕,共24个;“南北朝”时期的刘宋、南齐、南梁、陈、柔然、西魏、东魏、吐谷浑、突厥、北齐、后梁、北周等,共12个;“五代十国”时期的后梁、后唐、后晋、后汉、后周;吴、大长和(大理)、吴越、前蜀、岐、定难、契丹(辽)、闽、燕、南汉、荆南、楚、后蜀、南唐、北汉,共20个;“辽宋金蒙”时期的吐蕃(准确地说,兴于唐而灭于元的吐蕃,还包含有许多小“王朝”)、大理、辽、宋、西夏、西辽、黑汗、回鹘、金、蒙古,共10个。

另外,还有一些特殊的王朝——西汉和

东汉之间的“王莽新朝”、“更始王朝”；唐时期武则天的“周朝”“突厥王朝”“渤海王朝”“回鹘王朝”等；秦、汉时期的边疆政权肃慎，晋的挹娄，明时期的鞑靼；还有清朝初期统治台湾的“郑氏王朝”，中华民国时的“洪宪王朝”、“满洲国王朝”等，以及“楚”“大顺”“太平天国”等农民起义建立的王朝等，本书不把这些王朝(政权)算做中国政权分立时期的割据王朝，而把它们归纳在统一王朝(或中华民国)里。



七 中国历史纪年一律采用公元纪年

以前，史学家说中国历史纪年，多采用当朝皇帝的名号年号加数字来表达。如汉武帝建元三年(即公元前138年)，又如清圣祖康熙六十一年(即1722年)……这种年份的表达方式相当繁琐复杂，比较难记、难学、难懂。更何

况，历代中国皇帝多达数百，堪称世界第一；而且，有些皇帝的年号又有许多个，例如汉武帝，年号就有11个(建元、元光、元朔、元狩、元鼎、元封、太初、天汉、太始、征和、后元)，让人记得“头昏眼花”。所以，除非特殊原因，本书一律采用公元纪年。笔者以为，在通俗历史读物中这样纪年，简易实用，连续性强，读者能一目了然，易懂、易学、易记。


八 “五百年必有王者兴”的“王者”

中国历史上的皇帝，不但有“明君”和“昏君”之分，还有“强君”“弱君”“治世之君”“乱世之君”之说。帝王都是最大的压迫者、剥削者，这是他们的本质。但是，一般来说，使国家强盛、政治清明、经济发达、百姓安康的帝王，都可以称之为“英君”、“明君”、“贤君”或者“强君”。

据不完全统计，从秦到清，包括中国分治时期的王朝，皇帝有388位之多。其中比较典型的“明君”“强君”“治世之君”“开拓之君”，或者“昏君”“弱君”“乱世之君”“败家之君”，大概各占10%。其他80%的帝王，多是平凡庸碌之辈。

在这数十位“明君”、“强君”中，最突出者不过五位而已：

秦始皇嬴政(公元前259年—公元前210年)、汉武帝刘彻(公元前156年—公元前87年)、

唐太宗李世民(599年—649年)、元的开国皇帝孛儿只斤·忽必烈(蒙古族，1215年—1294年)、清圣祖爱新觉罗·玄烨(即康熙皇帝，满族，1654年—1722年)，都是孟子说的“五百年必有王者兴”的“王者”、“开拓之君”。


“天知一半”点评

毛泽东曾在《沁园春·雪》里提到五位在中国历史上叱咤风云的“英雄”：


江山如此多娇，引无数英雄竞折腰。惜秦皇汉武，略输文采；唐宗宋祖，稍逊风骚。一代天骄，成吉思汗，只识弯弓射大雕。

但是，从本书的观点，即“中华人民共和国的版图源于公元前221年统一中国的秦的版图。中国版图是汉、唐、元、清开拓发展的结果，是中国历史版图经过两千多年的演变发展的结果”来看，宋太祖是不够格并列中华民族开疆拓土的英雄的，只有元的开国皇帝忽必烈和清的康熙皇帝才够格。

忽必烈是第一个把中国东北部的几个分治政权和西南部的吐蕃(今西藏)政权统一起来，纳入中国版图的“王者”、“开拓之君”。

康熙皇帝统一台湾，击败沙俄入侵，平定准噶尔叛乱和平定西藏，是奠定了中国版图的“王者”，居功至伟。

当然，“明君时暗”，“强君必暴”。不过“金无足赤，人无完人”，吹毛求疵也不能




吹掉他们的光辉。

家和当代历史地理学家谭其骧先生和葛剑雄先生等。

九 中国的舆图和历史版图

众所周知，在照相技术还没有诞生之前，人类社会只有图画，没有照片，更没有电脑，也没有卫星成像技术。受历史条件所限，中国的古地图，即中国的舆图，还是不够精确、不够完整的地图。例如明朝学者画的《大明混一图》（作者不详，约1389年绘制），对明的描绘就不够精确和完整。



《大明混一图》

18世纪以后，特别是20世纪以后，随着先进的测绘科学技术的不断进步，特别是电脑和卫星技术的不断完善，“舆图”（古代历史版图）才进化成现代的历史版图。当然，笔者之所以能够完成《看版图学中国历史》，不但要感谢现代科技的进步，更要感谢古代历史地理学

陆运高

2013年9月



看版图学中国历史简明一览表

中国古人类

(距今约180万年—约公元前30世纪初)

中国重要原始人类化石和遗址分布

图1

- 原始人类化石出现地点和遗址
- 氏族聚落主要遗址



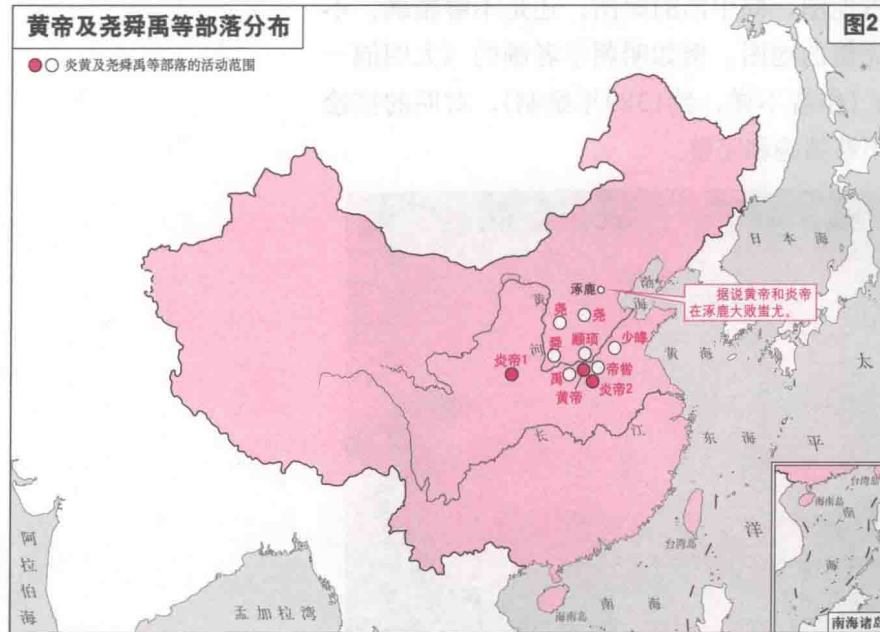
黄帝及尧舜禹时代

(约公元前30世纪初—约公元前21世纪初)

黄帝及尧舜禹等部落分布

图2

- 炎黄及尧舜禹等部落的活动范围



山西芮城西侯度人〔距今约180万年〕

北京人〔距今约70万年—20万年〕

仰韶文化〔约公元前5000年—公元前3000年〕

河姆渡文化〔约公元前5000年〕



夏

(约公元前2070年—公元前1600年)

夏王朝的统治范围

图3

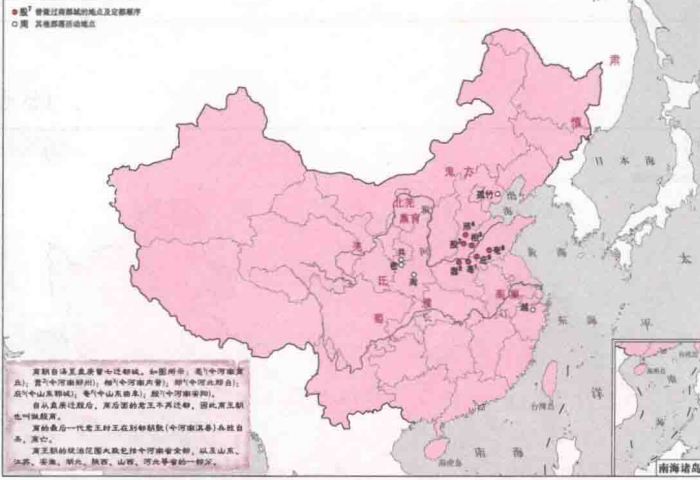


商

(公元前1600年—公元前1046年)

商王朝的统治范围

图4



周(西周)

(公元前1046年—公元前771年)

西周分封形势

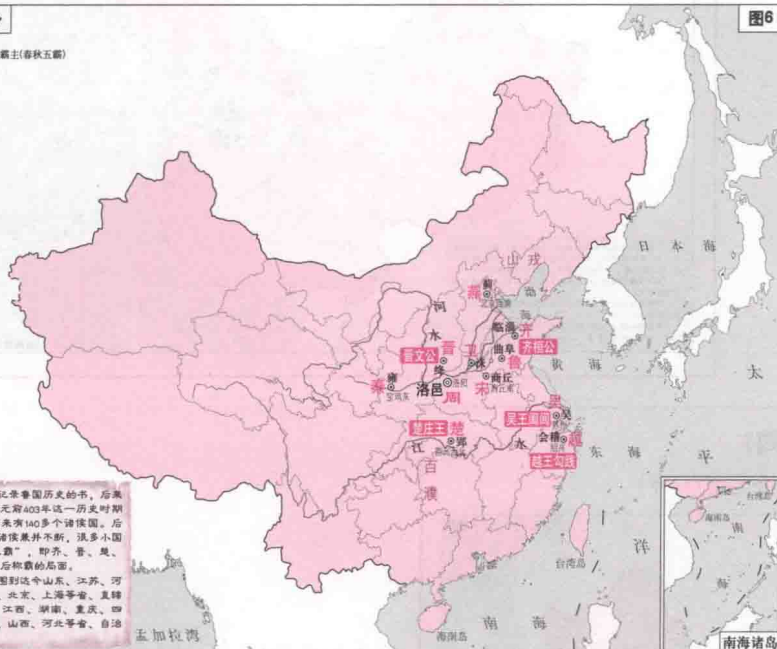
图5



东周
(公元前770年—公元前221年)

春秋时期形势

晋文公 春秋时期著名的霸主(春秋五霸)



春秋
〔公元前770年—公元前403年〕

战国时期形势

战国七雄
匈奴南下路线
重要战役地点



战国
〔公元前403年—公元前221年〕