

★ 开创中国分省公路里程地图册的先河 ★

中国公路里程地图分册系列


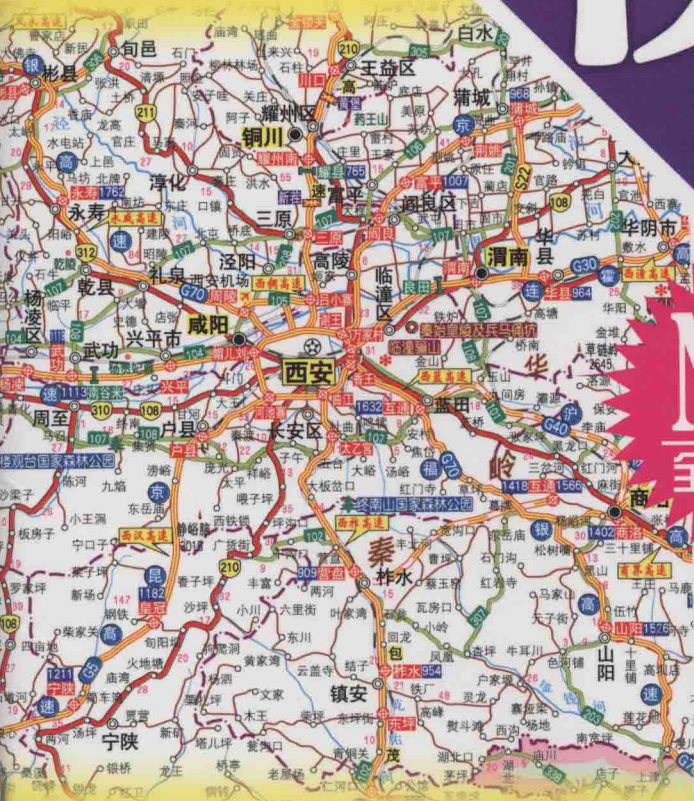
西北地区公路里程地图册



# 陕西省

XIBEIDIQUGONGLULICHENGDITUCE  
——SHAANXISHENG

**NEW**  
全新升级



▶▶▶ 陕西省及周边地区大比例尺公路地图


▶▶▶ 国家高速公路网最新命名及编号

高速公路、国道、省道、县乡道最新公路网信息

各等级道路里程，根据交通运输部权威里程资料修订

人民交通出版社

# 中国公路里程地图分册系列



图书在版编目 ( C I P ) 数据

西北地区公路里程地图册. 陕西省 / 人民交通出版

社编著. — 北京: 人民交通出版社, 2012. 1

ISBN 978-7-114-09544-3

I. ①西… II. ①人… III. ①公路图—陕西省—地图集 IV. ①F512.99-64

中国版本图书馆CIP数据核字(2011)第257974号

审图号: GS(2011)1183号

图中界线仅供参考, 不作划界依据

本图集上中国国界线系按照中国地图出版社1989年出版的

1:400万《中华人民共和国地形图》绘制

书 名: 西北地区公路里程地图册——陕西省

著 者: 人民交通出版社

责任编辑: 任 杰

出版发行: 人民交通出版社

地 址: (100011) 北京市朝阳区安定门外外馆斜街3号

网 址: <http://www.cpress.com.cn>

销售电话: (010) 59757925、59757969

总 经 销: 人民交通出版社发行部

经 销: 各地新华书店

印 刷: 北京市凯鑫彩色印刷有限公司

开 本: 880×1230 1/16

印 张: 3

印 次: 2012年4月 第1版 第2次印刷

书 号: ISBN 978-7-114-09544-3

定 价: 10.00元

(有印刷、装订质量问题的图书由本社负责调换)



ISBN 978-7-114-09544-3



9 787114 095443 >

网上购书  
[www.jtbook.com.cn](http://www.jtbook.com.cn)  
定 价: 10.00元

## 地区图

-  首都
-  省级行政中心 外国首都
-  地级市行政中心
-  县级行政中心
-  乡镇
-  村庄
-  高速公路及出入口
-  高速公路服务区、收费站
-  建筑中的高速公路
-  G15 G1501 国家高速公路网编号
-  沈海高速 国家高速公路网名称
-  连霍高速 S49 地方高速公路名称及编号
-  109 国道及编号
-  321 省道及编号
-  县道
-  乡道
-  车站 铁路及火车站 在建铁路
-  运河
-  国界
-  未定国界
-  军事分界线
-  省级行政区域界线
-  地级行政区域界线
-  县级行政区域界线
-  自然保护区界线
-  珠穆朗玛峰 8844.43 山名、山峰、高程
-  世界自然文化遗产
-  国家重点风景名胜区
-  自然保护区 国家级自然保护区
-  罗文峪长城 一般景点

## 城市图

-  街区
-  公园、绿地
-  环城公路 主要过境公路
-  铁路及车站
-  地铁站
-  城墙
-  省级政府驻地
-  地级市政府驻地 县级政府驻地
-  汽车站 加油站
-  一般单位 邮局
-  电视塔 运动场
-  学校 医院
-  酒店 风景点

### 联系本书编辑组办法

邮 编: 100011  
 地 址: 北京市朝阳区安定门外外馆斜街3号  
 人民交通出版社地图出版中心(收)  
 电 话: 010-59757938 010-59757988  
 E-Mail: renjie@ccpress.com.cn

### 广告与订制联系办法

联系人: 崔红丽  
 电 话: 010-59757923 010-59757988  
 E-Mail: ditu@ccpress.com.cn

本书制图组成员: 胡永强 杨艳萍 张蕊 向玉

## 目 录

### 序 图

国家高速公路网线路图..... 2-3  
 陕西省及邻近地区..... 4-5

### 陕 西 省

陕西省..... 6-7  
 西安市..... 8-9  
 西安城区..... 10-11  
 铜川市..... 12  
 铜川城区 宝鸡城区 咸阳城区..... 13  
 宝鸡市..... 14-15  
 咸阳市..... 16-17  
 延安市..... 18-19  
 渭南市..... 20-21  
 汉中市..... 22-23  
 渭南城区 延安城区 汉中城区..... 24  
 榆林城区 安康城区 商洛城区..... 25  
 榆林市..... 26-27  
 安康市..... 28-29  
 商洛市..... 30-31


### 周 边 省 市

山西省..... 32-33  
 内蒙古自治区..... 34-35  
 河南省..... 36-37  
 湖北省..... 38-39  
 重庆市..... 40-41  
 四川省..... 42-43  
 甘肃省..... 44-45  
 宁夏回族自治区..... 46-47


### 里 程 表

陕西省里程速查表..... 48

## 地区图

-  首都
-  省级行政中心 外国首都
-  地级市行政中心
-  县级行政中心
-  乡镇
-  村庄
-  高速公路及出入口
-  高速公路服务区、收费站
-  建筑中的高速公路
-  G15 G1501 国家高速公路网编号
-  沈海高速 国家高速公路网名称
-  连霍高速 S49 地方高速公路名称及编号
-  109 国道及编号
-  321 省道及编号
-  县道
-  乡道
-  车站 铁路及火车站 在建铁路
-  运河
-  国界
-  未定国界
-  军事分界线
-  省级行政区域界线
-  地级行政区域界线
-  县级行政区域界线
-  自然保护区界线
-  珠穆朗玛峰 8844.43 山名、山峰、高程
-  世界自然文化遗产
-  国家重点风景名胜区
-  自然保护区 国家级自然保护区
-  罗文峪长城 一般景点

## 城市图

-  街区
-  公园、绿地
-  环城公路 主要过境公路
-  铁路及车站
-  地铁站
-  城墙
-  省级政府驻地
-  地级市政府驻地 县级政府驻地
-  汽车站 加油站
-  一般单位 邮局
-  电视塔 运动场
-  学校 医院
-  酒店 风景点

### 联系本书编辑组办法

邮 编: 100011  
 地 址: 北京市朝阳区安定门外外馆斜街3号  
 人民交通出版社地图出版中心(收)  
 电 话: 010-59757938 010-59757988  
 E-Mail: renjie@ccpress.com.cn

### 广告与订制联系办法

联系人: 崔红丽  
 电 话: 010-59757923 010-59757988  
 E-Mail: ditu@ccpress.com.cn

本书制图组成员: 胡永强 杨艳萍 张蕊 向玉

## 目 录

### 序 图

国家高速公路网线路图..... 2-3  
 陕西省及邻近地区..... 4-5

### 陕 西 省

陕西省..... 6-7  
 西安市..... 8-9  
 西安城区..... 10-11  
 铜川市..... 12  
 铜川城区 宝鸡城区 咸阳城区..... 13  
 宝鸡市..... 14-15  
 咸阳市..... 16-17  
 延安市..... 18-19  
 渭南市..... 20-21  
 汉中市..... 22-23  
 渭南城区 延安城区 汉中城区..... 24  
 榆林城区 安康城区 商洛城区..... 25  
 榆林市..... 26-27  
 安康市..... 28-29  
 商洛市..... 30-31

### 周 边 省 市

山西省..... 32-33  
 内蒙古自治区..... 34-35  
 河南省..... 36-37  
 湖北省..... 38-39  
 重庆市..... 40-41  
 四川省..... 42-43  
 甘肃省..... 44-45  
 宁夏回族自治区..... 46-47

### 里 程 表

陕西省里程速查表..... 48

# 国家高速公路网线路图

城市间  
里程

北京	0	120	1490	2130	789	1140	1230	2480	1220	2160	3230	3820	沈阳	0	1900	3080	2880	1940	550	1050	1730	2850	1440	2840	4530	
天津	120	0	1380	2190	720	1030	1190	2370	1270	2210	3280	3870	武汉	1900	3080	0	1220	1480	1070	2570	890	670	1160	540	2010	3590
上海	1490	1380	0	2150	2080	280	520	1650	1500	2410	2780	4220	广州	3080	1220	1480	0	2200	2030	970	2030	1540	1020	1750	1530	4760
重庆	2130	2190	2150	0	2850	1900	1230	1870	910	340	1090	3310	成都	2880	1480	2200	2030	0	920	2550	1910	2190	2650	1480	990	3120



## 国家高速公路网

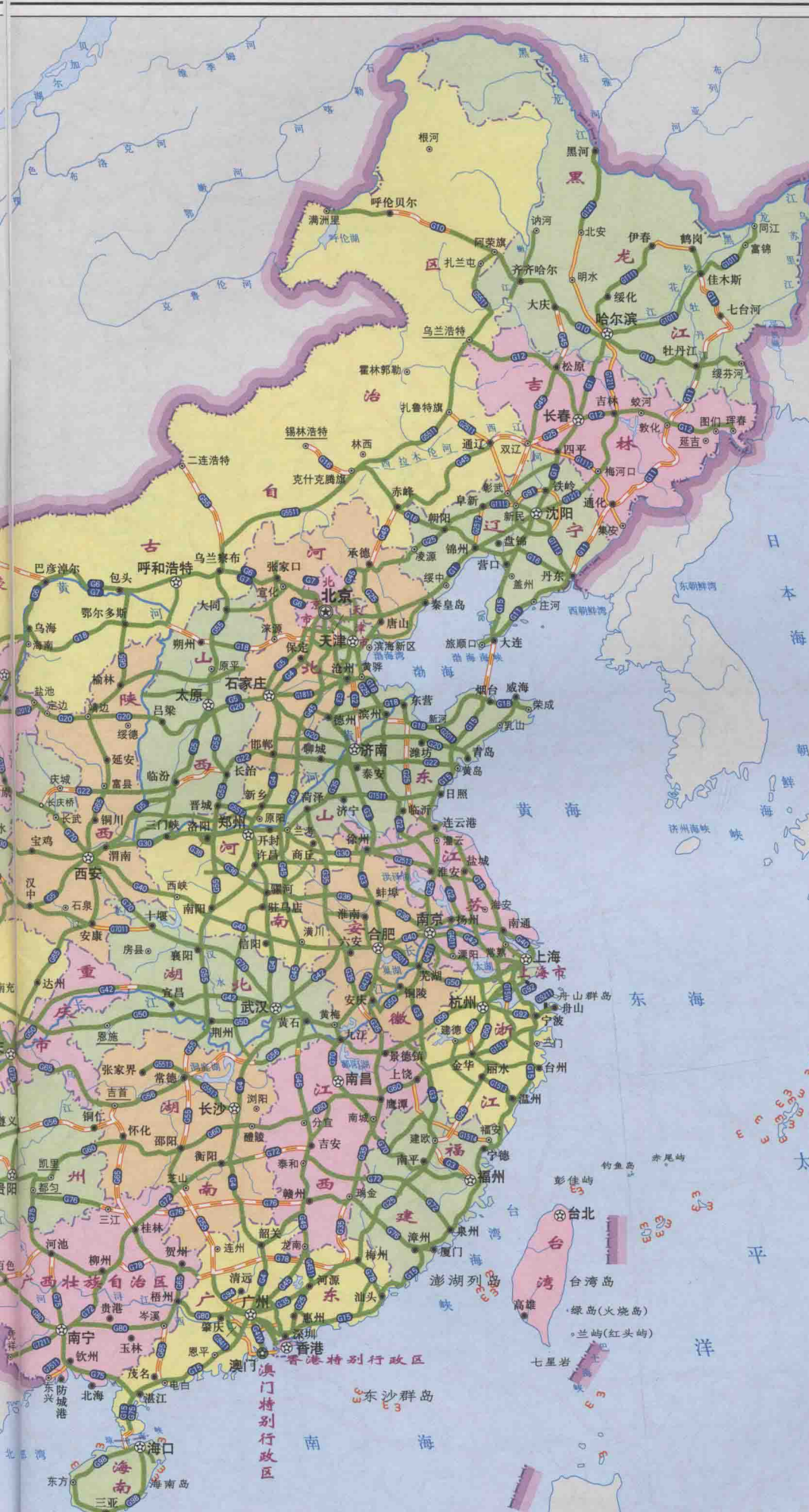
### 7条放射线

序号	全称	简称	编号
1	北京—哈尔滨高速公路	京哈高速	G1
2	北京—上海高速公路	京沪高速	G2
3	北京—台北高速公路	京台高速	G3
4	北京—港澳高速公路	京港澳高速	G4
并行线	广州—澳门高速公路	广澳高速	G4W
5	北京—昆明高速公路	京昆高速	G5
6	北京—拉萨高速公路	京藏高速	G6
7	北京—乌鲁木齐高速公路	京新高速	G7

### “5条地区环线”及联络线

序号	全称	简称	编号
1	辽中地区环线高速公路	辽中环线高速	G91
2	杭州湾地区环线高速公路	杭州湾环线高速	G92
联络线	宁波—舟山高速公路	甬舟高速	G9211
3	成渝地区环线高速公路	成渝环线高速	G93
4	珠江三角洲地区环线高速公路	珠三角环线高速	G94
联络线	东莞—佛山高速公路	东佛高速	G9411
5	海南地区环线高速公路	海南环线高速	G98

■ 已建高速

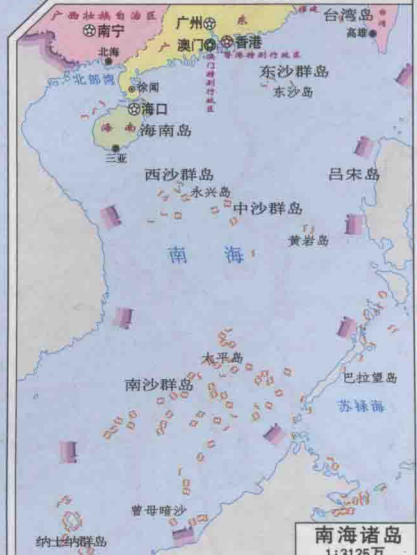


9条纵线及联络线

序号	全称	简称	编号
1	鹤岗—大连高速公路	鹤大高速	G11
联络线	鹤岗—哈尔滨高速公路	鹤哈高速	G1111
联络线	集安—双辽高速公路	集双高速	G1112
联络线	丹东—阜新高速公路	丹阜高速	G1113
2	沈阳—海口高速公路	沈海高速	G15
联络线	常熟—台州高速公路	常台高速	G15W
联络线	日照—兰考高速公路	日兰高速	G1511
联络线	宁波—金华高速公路	甬金高速	G1512
联络线	温州—丽水高速公路	温丽高速	G1513
联络线	宁德—上饶高速公路	宁上高速	G1514
3	长春—深圳高速公路	长深高速	G25
联络线	新民—鲁北高速公路	新鲁高速	G2511
联络线	阜新—锦州高速公路	阜锦高速	G2512
联络线	淮安—徐州高速公路	淮徐高速	G2513
4	济南—广州高速公路	济广高速	G35
5	大庆—广州高速公路	大广高速	G45
联络线	龙南—河源高速公路	龙河高速	G4511
6	二连浩特—广州高速公路	二广高速	G55
联络线	集宁—阿荣旗高速公路	集阿高速	G5511
联络线	晋城—新乡高速公路	晋新高速	G5512
联络线	长沙—张家界高速公路	长张高速	G5513
7	包头—茂名高速公路	包茂高速	G65
8	兰州—海口高速公路	兰海高速	G75
联络线	钦州—东兴高速公路	钦东高速	G7511
9	重庆—昆明高速公路	渝昆高速	G85
联络线	昆明—磨憨高速公路	昆磨高速	G8511

18条横线及联络线

序号	全称	简称	编号
1	绥芬河—满洲里高速公路	绥满高速	G10
联络线	哈尔滨—同江高速公路	哈同高速	G1011
2	理春—乌兰浩特高速公路	理乌高速	G12
联络线	吉林—黑河高速公路	吉黑高速	G1211
联络线	沈阳—吉林高速公路	沈吉高速	G1212
3	丹东—锡林浩特高速公路	丹锡高速	G16
4	荣成—乌海高速公路	荣乌高速	G18
联络线	黄骅—石家庄高速公路	黄石高速	G1811
5	青岛—银川高速公路	青银高速	G20
联络线	青岛—新河高速公路	青新高速	G2011
联络线	定边—武威高速公路	定武高速	G2012
6	青岛—兰州高速公路	青兰高速	G22
7	连云港—霍尔果斯高速公路	连霍高速	G30
联络线	柳园—格爾木高速公路	柳格高速	G3011
联络线	吐鲁番—和田及伊尔克什坦高速公路	吐和高速	G3012, G3013
联络线	奎屯—阿勒泰高速公路	奎阿高速	G3014
联络线	奎屯—塔城高速公路	奎塔高速	G3015
联络线	清水河—伊宁高速公路	清伊高速	G3016
8	南京—洛阳高速公路	宁洛高速	G36
9	上海—西安高速公路	沪陕高速	G40
联络线	扬州—溧阳高速公路	扬溧高速	G4011
10	上海—成都高速公路	沪蓉高速	G42
联络线	南京—芜湖高速公路	宁芜高速	G4211
联络线	合肥—安庆高速公路	合安高速	G4212
11	上海—重庆高速公路	沪渝高速	G50
联络线	芜湖—合肥高速公路	芜合高速	G5011
12	杭州—瑞丽高速公路	杭瑞高速	G56
13	大理—丽江高速公路	大丽高速	G5611
14	上海—昆明高速公路	沪昆高速	G60
15	福州—银川高速公路	福银高速	G70
联络线	十壤—天水高速公路	十天高速	G7011
16	泉州—南宁高速公路	泉南高速	G72
联络线	南宁—友谊关高速公路	南友高速	G7211
17	厦门—成都高速公路	厦蓉高速	G76
18	汕头—昆明高速公路	汕昆高速	G80
联络线	开远—河口高速公路	开河高速	G8011







## 陕西省

陕西省，省会西安。因处于陕陌以西而得名。简称陕，春秋战国时为秦国地，故又简称秦。现辖9个地级市。全省面积19万多平方千米，人口3605万。全省横跨温带、暖温带和北亚热带三个气候带，南北各地气候差异极大。

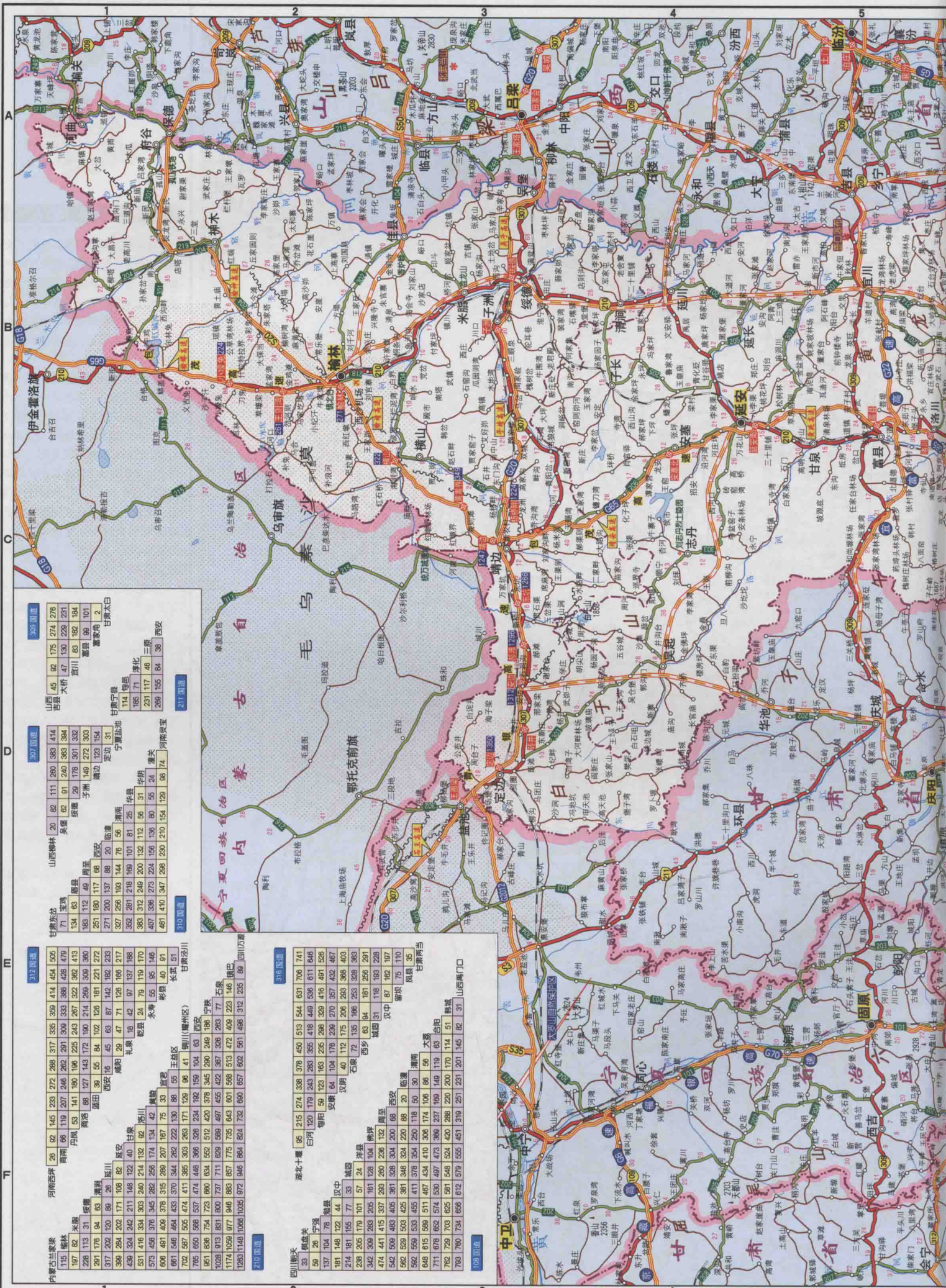
“八百里秦川文武盛地，五千年文化中名城”，陕西是华夏文明最重要、最集中的发源地之一。115万年前就有蓝田人在此生息，存有6800年前新石器时代的半坡遗址。5000年前中华民族的始祖轩辕黄帝就安葬在黄陵县的桥山上。从公元前11世纪起，先后有13个朝代在陕西境内建都，延续共约1500多年，是强大的汉、唐帝国的中心。陕北是中国革命的圣地，西安是古“丝绸之路”的起点。

陕西地形多样，物产富饶。“八百里秦川”和汉中盆地是历代兵家的“屯兵储粮”之地。陕西的辣椒被誉为“椒中之王”，红枣、核桃、山杏、大板栗为出口创汇果品，“秦川牛”、“关中驴”为我国优良种畜，奶山羊居全国首位。陕北蕴藏有丰富的煤、石油、天然气资源。秦巴山地有珍稀动物大熊猫、金丝猴、朱鹮等，是我国最大的生物基因库之一。

陕西，是我国交通运输结构中承东启西、联接南北的战略要地，已形成以铁路为骨干，水、陆、空并举的综合运输网。全省高速公路将建成米字形骨架。

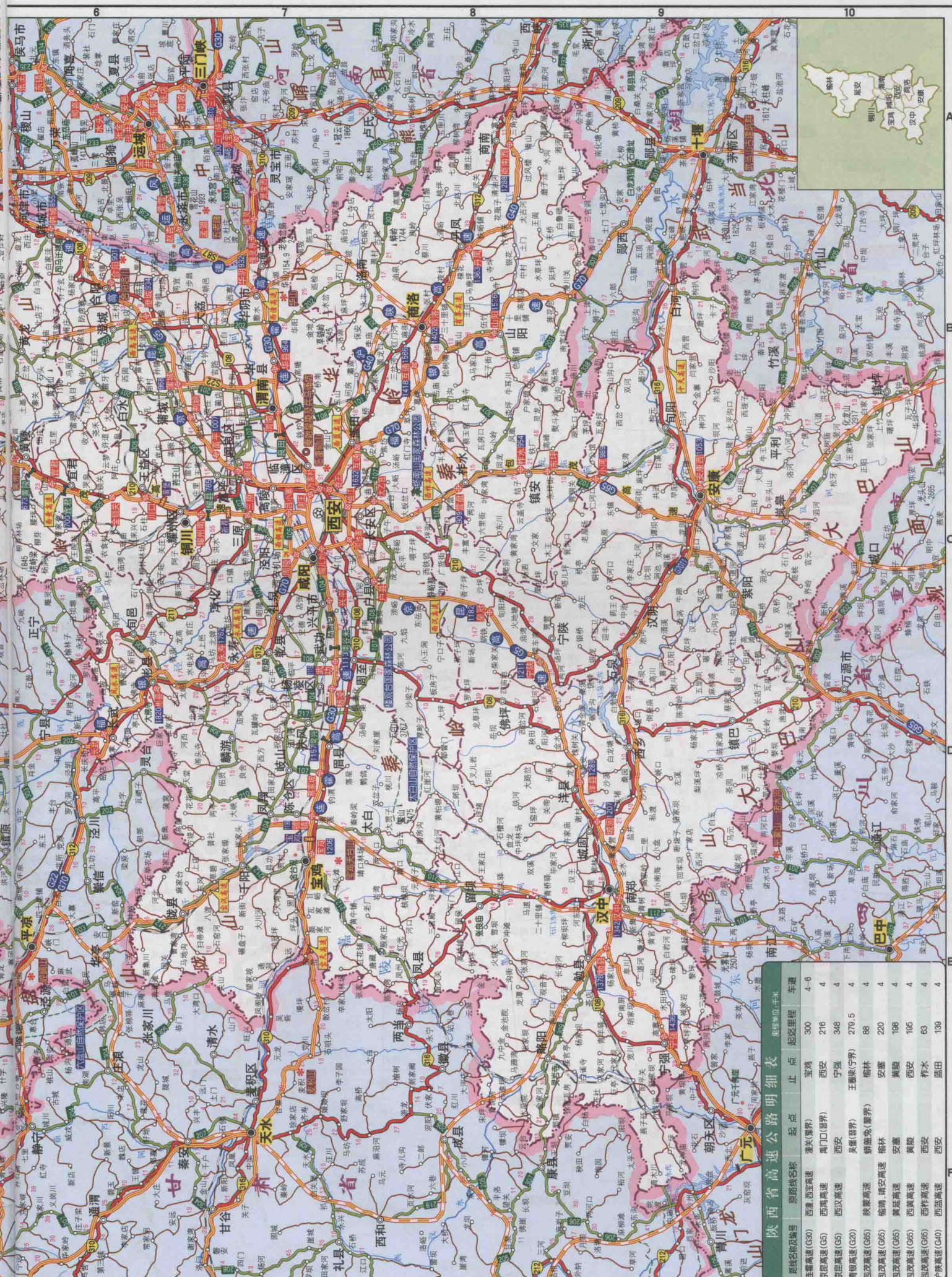
陕西，既富名山胜水，又多文物古迹，秦始皇陵及兵马俑、华山、临潼骊山等景点举世闻名。





<b>312国道</b>		河南西坪 26 92 145 233 272 288 317 335 359 414 454 505	山西 20 82 111 260 383 414	<b>308国道</b>	山西 45 92 175 274 276
<b>311国道</b>		河南 66 119 207 246 262 291 309 333 386 408 417	山西 62 91 240 383 394	山西 45 92 175 274 276	
<b>310国道</b>		河南 69 141 180 196 225 243 267 320 382 413	山西 28 78 301 332	山西 45 92 175 274 276	
<b>309国道</b>		河南 68 127 143 172 180 214 234 258 309 360	山西 146 222 303	山西 45 92 175 274 276	
<b>307国道</b>		河南 39 55 84 102 126 161 211 272	山西 146 222 303	山西 45 92 175 274 276	
<b>306国道</b>		河南 45 65 87 142 182 233	山西 146 222 303	山西 45 92 175 274 276	
<b>305国道</b>		河南 49 71 126 166 217	山西 146 222 303	山西 45 92 175 274 276	
<b>304国道</b>		河南 24 79 119 170	山西 146 222 303	山西 45 92 175 274 276	
<b>303国道</b>		河南 42 97 137 188	山西 146 222 303	山西 45 92 175 274 276	
<b>302国道</b>		河南 34 54 84 124 134 42 魏家	山西 146 222 303	山西 45 92 175 274 276	
<b>301国道</b>		河南 34 54 84 124 134 42 魏家	山西 146 222 303	山西 45 92 175 274 276	
<b>210国道</b>		河南 34 54 84 124 134 42 魏家	山西 146 222 303	山西 45 92 175 274 276	
<b>209国道</b>		河南 34 54 84 124 134 42 魏家	山西 146 222 303	山西 45 92 175 274 276	
<b>208国道</b>		河南 34 54 84 124 134 42 魏家	山西 146 222 303	山西 45 92 175 274 276	
<b>207国道</b>		河南 34 54 84 124 134 42 魏家	山西 146 222 303	山西 45 92 175 274 276	
<b>206国道</b>		河南 34 54 84 124 134 42 魏家	山西 146 222 303	山西 45 92 175 274 276	
<b>205国道</b>		河南 34 54 84 124 134 42 魏家	山西 146 222 303	山西 45 92 175 274 276	
<b>204国道</b>		河南 34 54 84 124 134 42 魏家	山西 146 222 303	山西 45 92 175 274 276	
<b>203国道</b>		河南 34 54 84 124 134 42 魏家	山西 146 222 303	山西 45 92 175 274 276	
<b>202国道</b>		河南 34 54 84 124 134 42 魏家	山西 146 222 303	山西 45 92 175 274 276	
<b>201国道</b>		河南 34 54 84 124 134 42 魏家	山西 146 222 303	山西 45 92 175 274 276	
<b>108国道</b>		河南 34 54 84 124 134 42 魏家	山西 146 222 303	山西 45 92 175 274 276	

<b>316国道</b>		湖北十堰 06 215 274 338 378 450 513 544 631 706 741	山西 20 82 111 260 383 414
<b>315国道</b>		湖北十堰 120 179 243 283 335 418 449 536 611 646	山西 62 91 240 383 394
<b>314国道</b>		湖北十堰 59 123 163 235 268 329 416 491 526	山西 28 78 301 332
<b>313国道</b>		湖北十堰 64 104 176 239 270 357 432 467	山西 146 222 303
<b>312国道</b>		湖北十堰 40 112 175 205 265 333 368 403	山西 146 222 303
<b>311国道</b>		湖北十堰 72 133 166 233 328 363	山西 146 222 303
<b>310国道</b>		湖北十堰 163 183 184 181 183 228	山西 146 222 303
<b>309国道</b>		湖北十堰 31 118 183 228	山西 146 222 303
<b>308国道</b>		湖北十堰 474 441 415 337 283 260 236 132 104 桃坪	山西 146 222 303
<b>307国道</b>		湖北十堰 342 309 225 178 101 57 24 城固	山西 146 222 303
<b>306国道</b>		湖北十堰 542 509 483 405 361 346 324 200 69 西安	山西 146 222 303
<b>305国道</b>		湖北十堰 582 539 503 425 381 346 324 200 69 西安	山西 146 222 303
<b>304国道</b>		湖北十堰 582 539 503 425 381 346 324 200 69 西安	山西 146 222 303
<b>303国道</b>		湖北十堰 582 539 503 425 381 346 324 200 69 西安	山西 146 222 303
<b>302国道</b>		湖北十堰 582 539 503 425 381 346 324 200 69 西安	山西 146 222 303
<b>301国道</b>		湖北十堰 582 539 503 425 381 346 324 200 69 西安	山西 146 222 303
<b>210国道</b>		湖北十堰 582 539 503 425 381 346 324 200 69 西安	山西 146 222 303
<b>209国道</b>		湖北十堰 582 539 503 425 381 346 324 200 69 西安	山西 146 222 303
<b>208国道</b>		湖北十堰 582 539 503 425 381 346 324 200 69 西安	山西 146 222 303
<b>207国道</b>		湖北十堰 582 539 503 425 381 346 324 200 69 西安	山西 146 222 303
<b>206国道</b>		湖北十堰 582 539 503 425 381 346 324 200 69 西安	山西 146 222 303
<b>205国道</b>		湖北十堰 582 539 503 425 381 346 324 200 69 西安	山西 146 222 303
<b>204国道</b>		湖北十堰 582 539 503 425 381 346 324 200 69 西安	山西 146 222 303
<b>203国道</b>		湖北十堰 582 539 503 425 381 346 324 200 69 西安	山西 146 222 303
<b>202国道</b>		湖北十堰 582 539 503 425 381 346 324 200 69 西安	山西 146 222 303
<b>201国道</b>		湖北十堰 582 539 503 425 381 346 324 200 69 西安	山西 146 222 303
<b>108国道</b>		湖北十堰 582 539 503 425 381 346 324 200 69 西安	山西 146 222 303

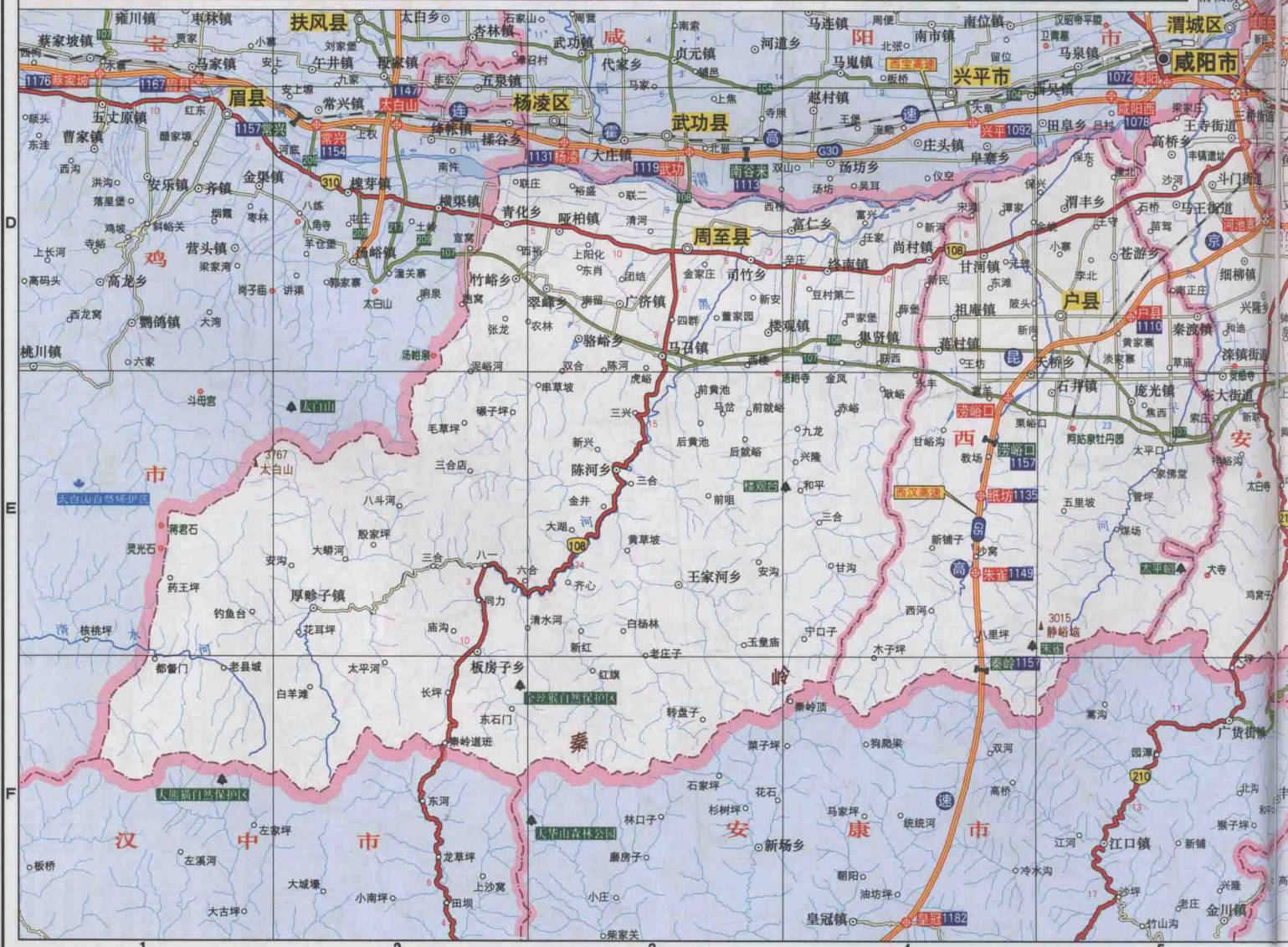
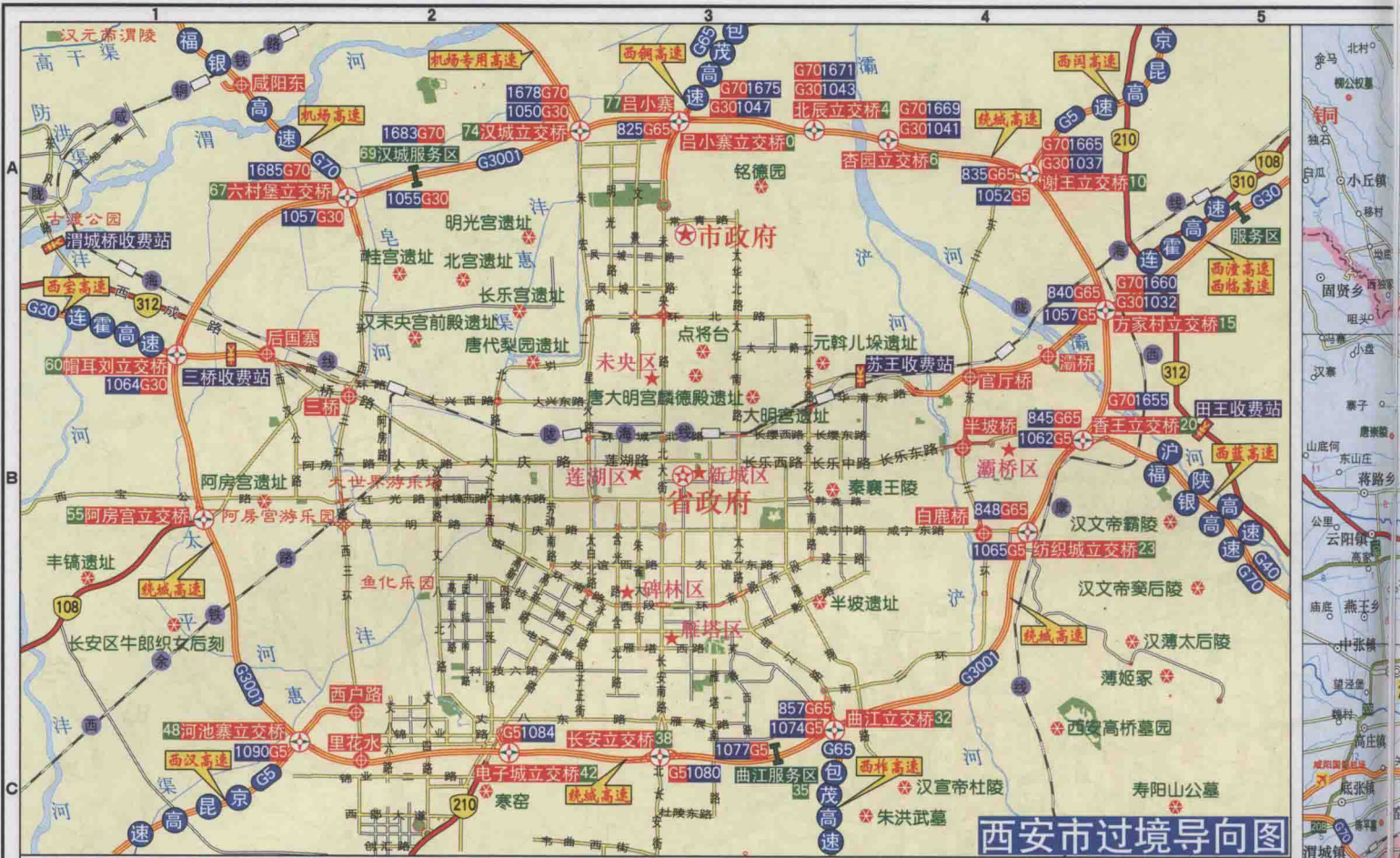


**陕西省高速公路明细表**

起算里程单位:千米

路线名称	原路线名称	起点	止点	起算里程	车道
连霍高速(G30)	西潼、西宝高速	潼关(界)	宝鸡	300	4-6
京昆高速(G5)	西潼高速	界口(界)	西安	216	4
京昆高速(G5)	西潼高速	西安	宁强(界)	348	4
青银高速(G20)	吴堡(界)	吴堡(界)	王陵(界)	279.5	4
包茂高速(G65)	韩城(界)	韩城(界)	榆林	88	4
包茂高速(G65)	榆林、靖边高速	榆林	安塞	220	4
包茂高速(G65)	黄陵高速	安塞	西安	196	4
包茂高速(G65)	西潼高速	西安	柞水	168	4
包茂高速(G65)	西潼高速	西安	柞水	83	4
沪陕高速(G40)	西潼高速	西安	蓝田	139	4

# 西安市





### 西安市

电话区号: 029  
邮政编码: 710000  
旅游投诉: 87295646

西安市位于陕西省东南部。古称长安，是我国六大古都之一，先后有西周、秦、西汉、新莽、西晋、前赵、前秦、后秦、西魏、大夏、北周、隋、唐共 13 个王朝在此建都。历时 1500 多年，是中国建都最早，为时最长的国家历史文化名城，与雅典、开罗、罗马齐名为世界四大古都。古为通往中亚和欧洲的丝绸之路的起点，是亚洲和东方的贸易都会。现代史上，震惊中外的“西安事变”发生于此。是个“名山耸峙、大川环绕、凭高扼深、雄于天下”的“帝王之乡”。明、清为西安府治。1928 年设西安市，现为陕西省省会。是西北第一大城市和交通枢纽，也是我国智力密集的城市之一。长安画派是国内美术界很有影响的画派。户县被誉为“中国农民画之乡”。传统小吃历史悠久，品类繁多，有“长安美肴，华夏古馍”之誉。全市工业产值占陕西省近半数。

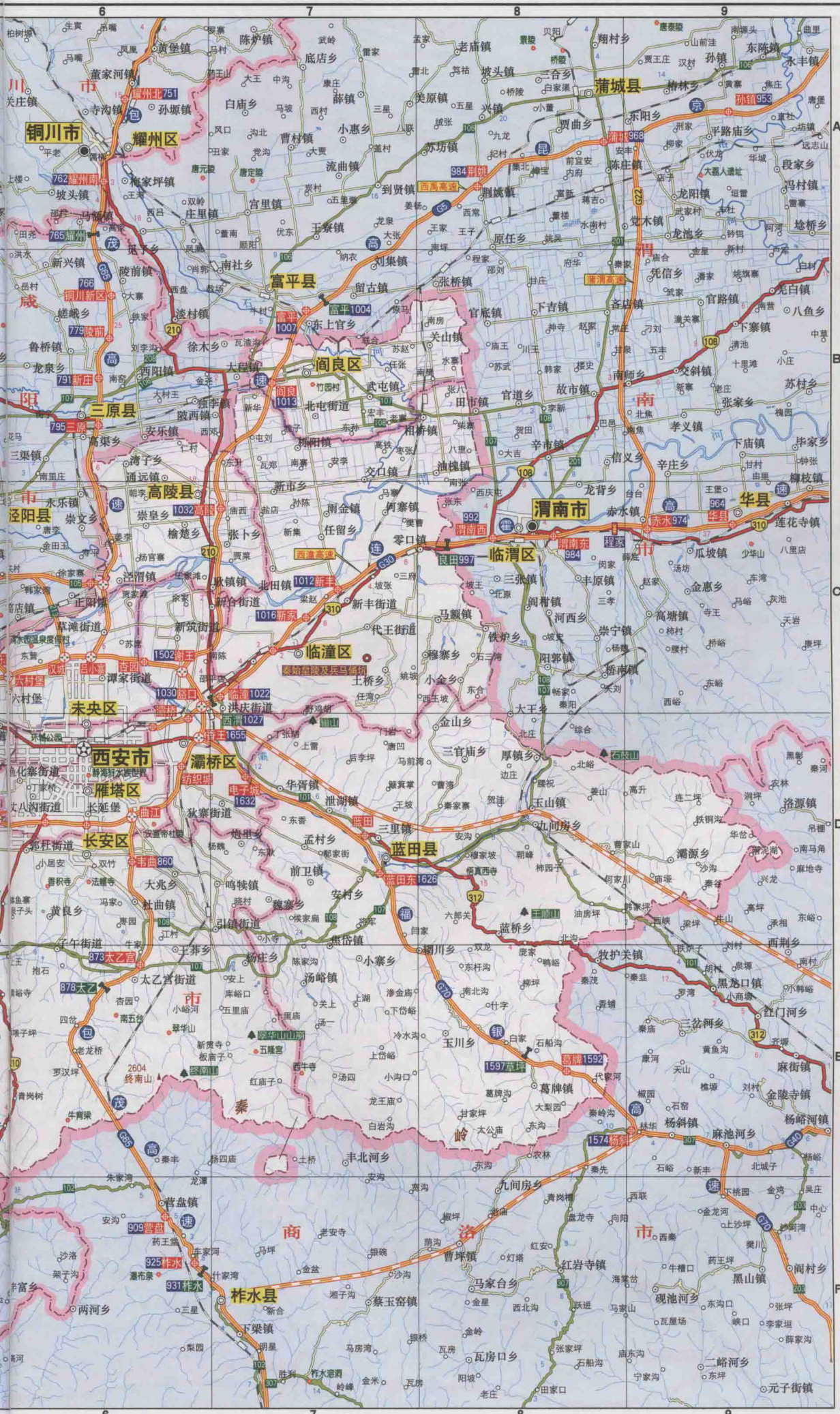
### 风景一览

西安城墙、碑林、大雁塔、钟鼓楼、陕西历史博物馆、半坡遗址博物馆、秦始皇陵、兵马俑博物馆、华清池、骊山、翠华山、终南山、楼观台、南五台、嘉午台、蓝田猿人遗址

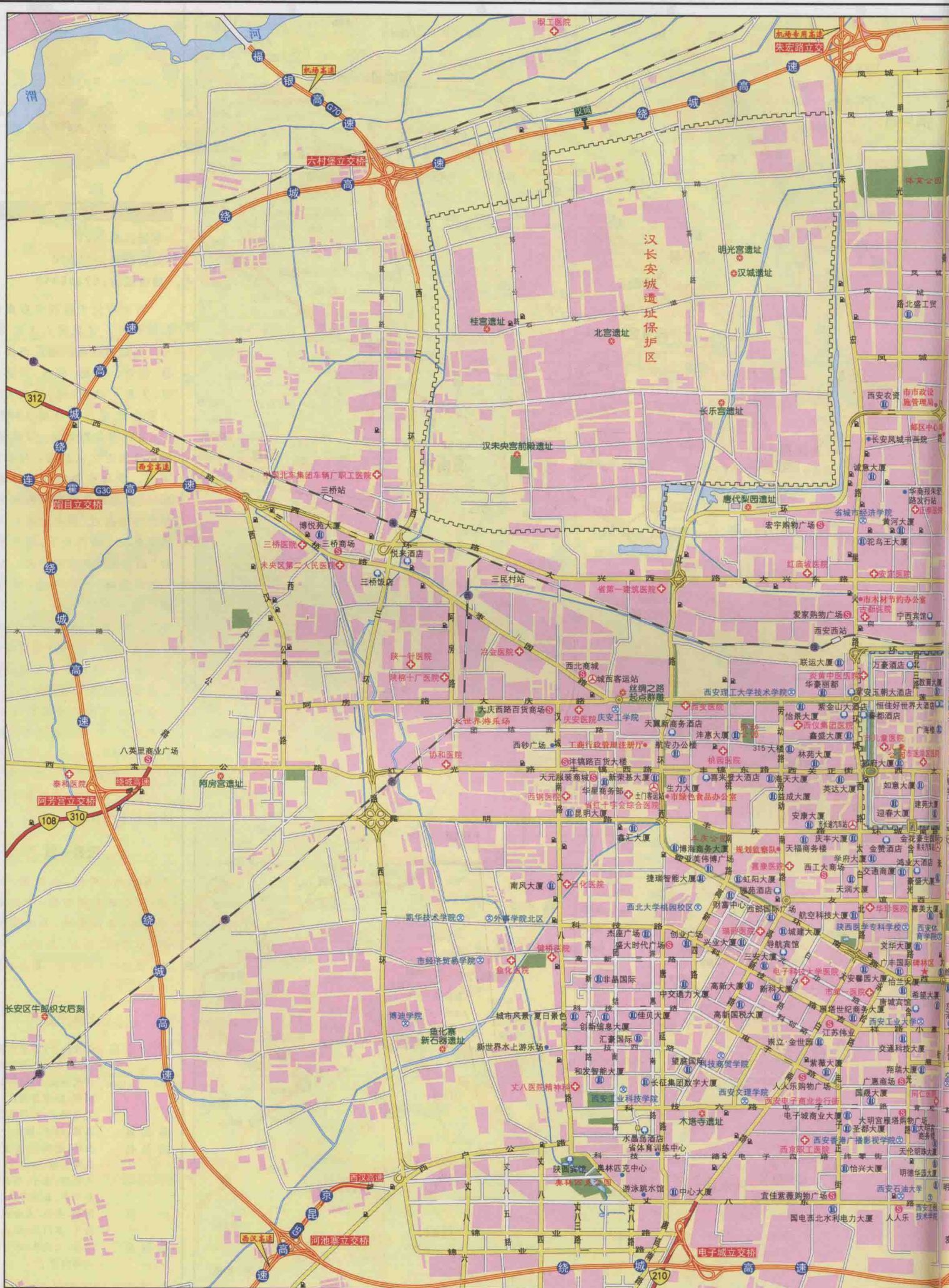
### 土特产品

- 西安市区** 西安腊子、老童家腊羊肉、秦兵马俑仿制品、历代书法家手迹碑帖、肚兜、临潼石榴、火晶柿子、罐罐韭黄
- 蓝田县** 生漆、猕猴桃、蚕茧、民间刺绣、金丝猴、大熊猫、椴子、厚朴、秦川牛、秦冠苹果
- 户县** 附子、年画、太白红杉、羚牛、苏门羚、壁画
- 高陵县** 棉花、大西瓜、米亨鸡、夹滩红萝卜

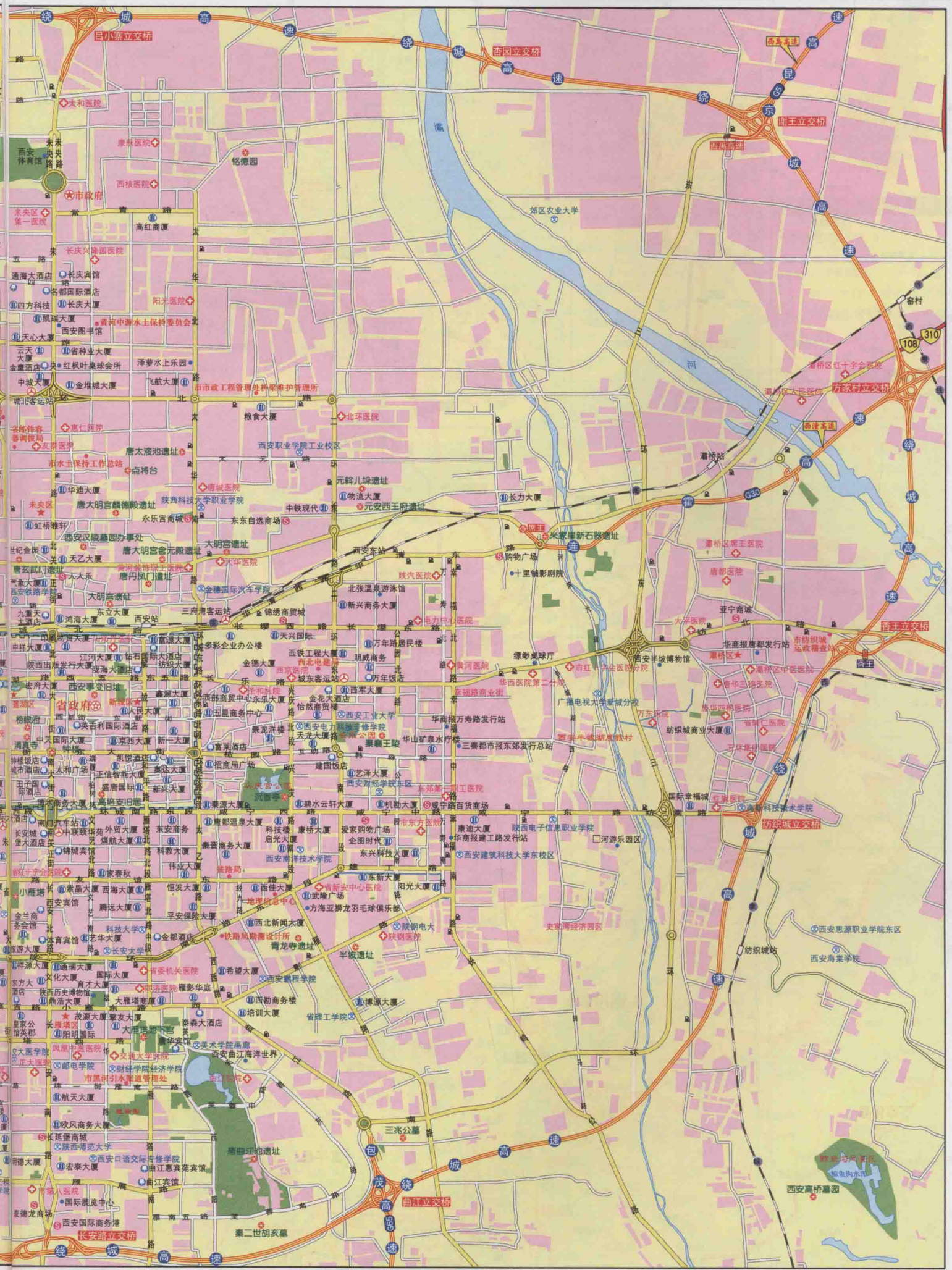
※ 西安市城区图见 10 页

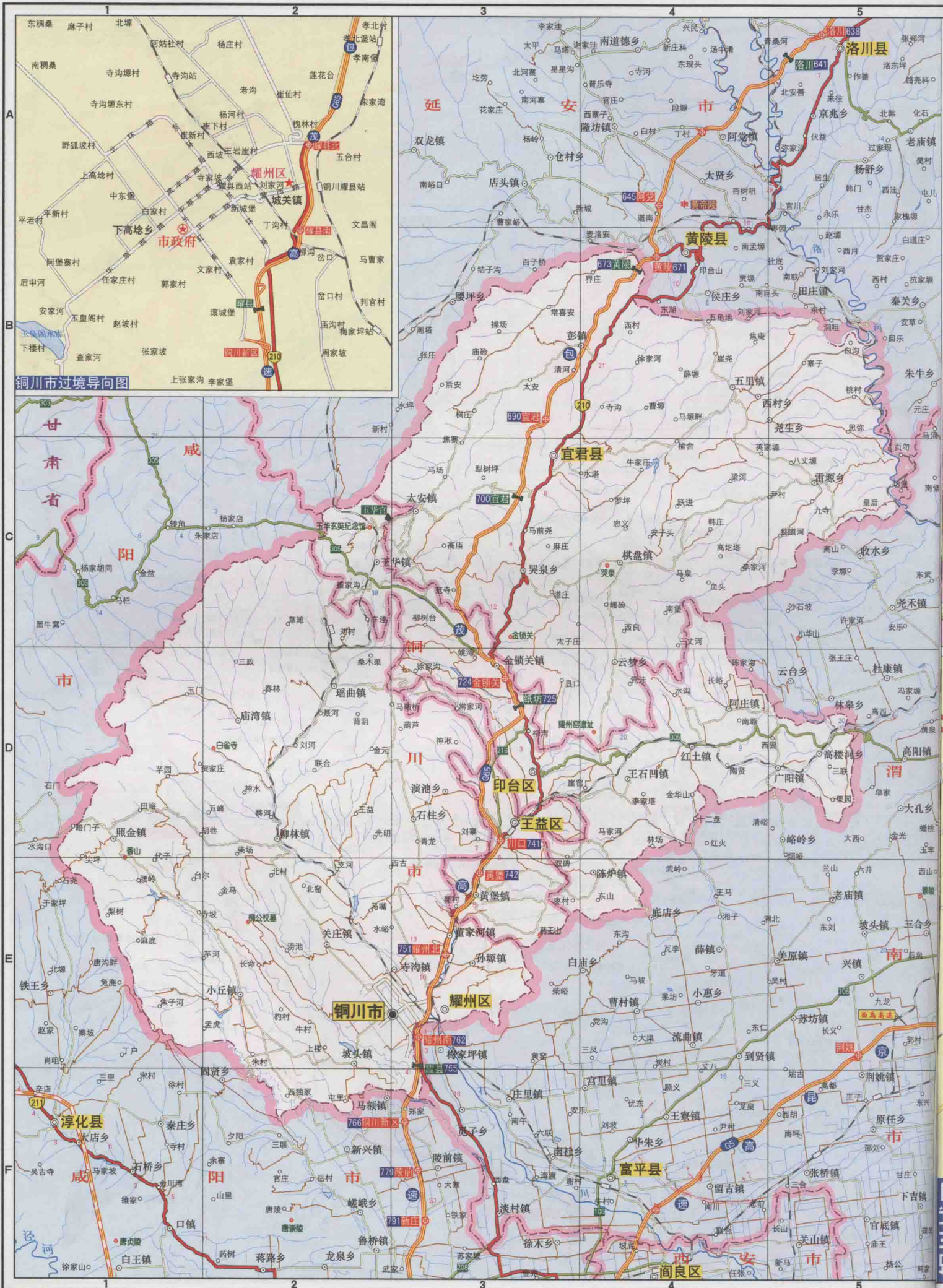


# 西安城区



# 西安城区





# 咸阳城区 铜川城区 宝鸡城区

## 咸阳城区



## 铜川市

电话区号: 0919  
 邮政编码: 727000

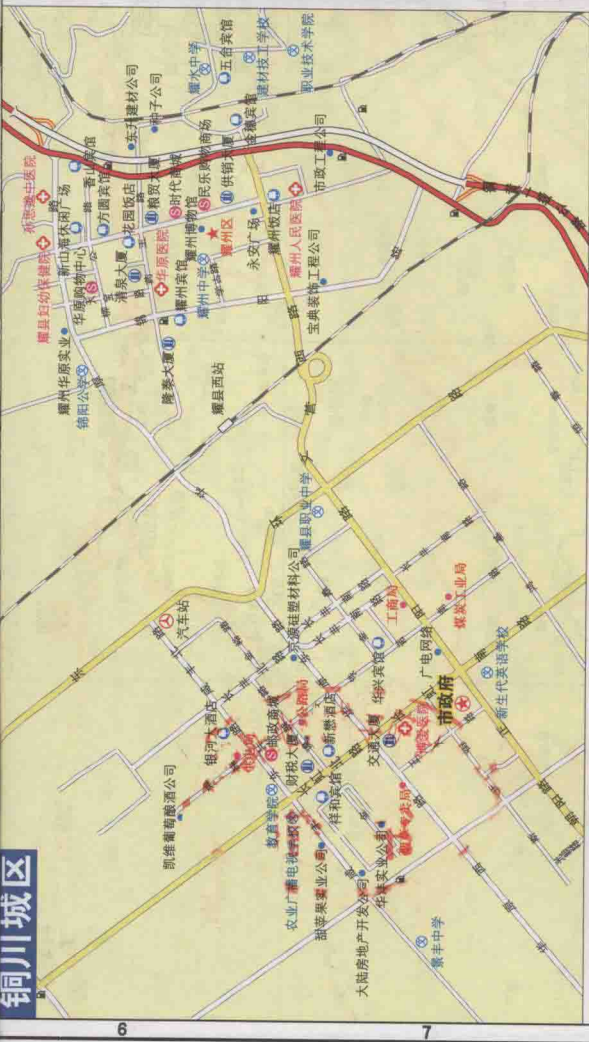
铜川市位于陕西省中北部，黄土高原南缘，境内沟壑交错，梁峁相间。煤炭资源丰富，品种多，质量高。名特产品有水泥、瓷器。

### 风景一览

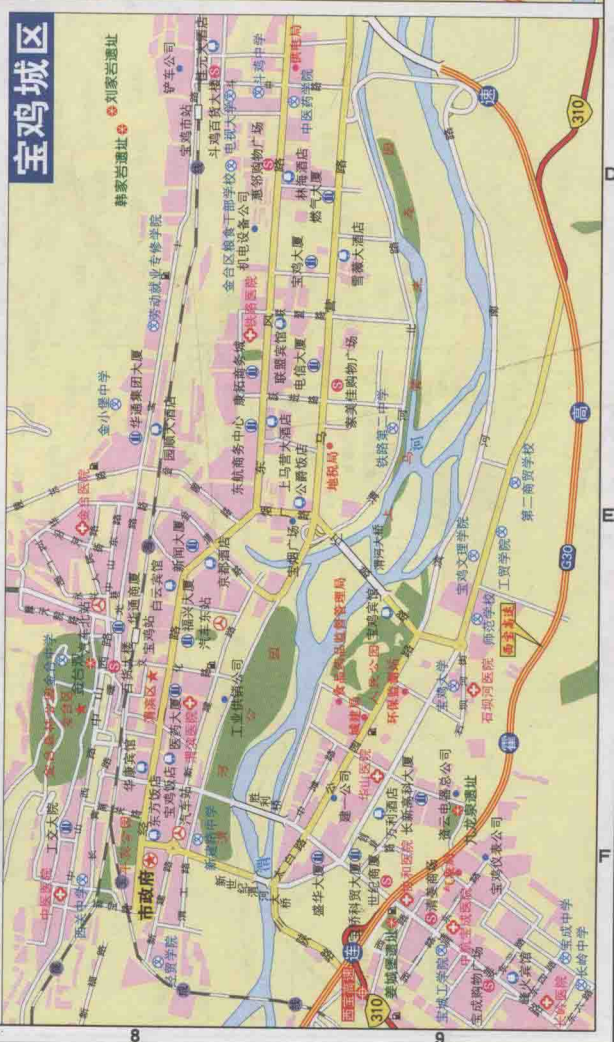
药王庙、香山、耀州窑遗址、金锁关遗址、唐玉华宫遗址、耀州窑瓷博物馆、李家河石窟、孙思邈纪念馆

### 土特产品

**铜川市区** 水泥、辣椒、苹果、柿子、丹参、瓷器  
 花椒、党参、沙棘  
**宜君县** 野生山果、泡桐



## 宝鸡城区



## 铜川城区



