

TRAVEL AROUND
CHINA
古老现代 经典时尚 在美丽中行走


美 丽中国 发现之旅

中国
旅游
地图
册

游遍中国

- 精心挑选经典景区、热门城市，自然风光、民俗风情、旅游资讯
- 独家策划最美中国旅游专题，彰显丰富多彩的大美中国
- 专业绘制翔实旅游交通地图、线路图，一目了然，胜过千言万语
- 全方位精彩图片，带你走进美丽中国的每一个角落

CHINA TRAVEL ATLAS
推荐必游之地 倡导理性消费



山东省地图出版社

游遍 中国



美丽中国 发现之旅

TRAVEL AROUND
CHINA

古老现代 经典时尚 在美丽中行走

游遍中国 中国旅游地图册

CHINA TRAVEL ATLAS

- 精心挑选经典景区、热门城市，自然风光，民俗风情，旅游资讯
- 独家策划最美中国旅游专题，彰显丰富多彩的大美中国
- 专业绘制翔实旅游交通地图、线路图，一目了然，胜过千言万语
- 全方位精彩图片，带你走进美丽中国的每一个角落

推荐必读之地

山东省地图出版社



图书在版编目(CIP)数据

中国旅游地图册：游遍中国 / 山东省地图出版社编

— 济南：山东省地图出版社，2014.4

ISBN 978-7-80754-789-1

I. ①中… II. ①山… III. ①旅游图—中国—地图集

IV. ①K992.9

中国版本图书馆CIP数据核字(2014)第058867号

责任编辑：李炳星

中国旅游地图册——游遍中国

出版发行：山东省地图出版社

社址邮编：济南市二环东路6090号，250014

发行电话：0531-88930993 010-63444727

传 真：0531-88586949

印 刷：北京联兴盛业印刷股份有限公司

开 本：720毫米×1000毫米 1/16

印 张：23

版 次：2014年4月第1版 2014年4月第1次印刷

审图号：GS(2013)2696号

定 价：39.8元

如对本书有建议或者意见，敬请致电本社；如有印刷质量问题，本社负责调换

本图册中国国界线系按照中国地图出版社1989年出版的1:400万《中华人民共和国地形图》绘制



试读结束：需要全本请在线购买：www.ertongbook.com



目录

CONTENTS

中国旅游 /2-3
中国气候 /4-5
最美名山 /6-7
最美湖泊 /8-9
最美草原 /10-11
最美沙漠 /12-13
最美森林 /14-15
最美瀑布 /16-17
最美峡谷 /18-19
最美海岛 /20-21
最美海岸 /22-23
最美乡村古镇 /24-25
最美佛教石窟 /26-27
万里长城 /28-29
最美寺庙 /30-31
最美城区 /32

北京市 /33-46

北京市旅游交通图 /34-35
现代北京 /36
北京商圈 /36-37
文化教育 /38-39
皇家气象 /40
皇家园林 /40-41
皇家陵寝 /41
皇家坛庙 /41
北京王府 /41
千古长城 /41-42
北京城 /42-43
京韵京腔·市井春秋 /43-44
游遍北京 /45-46

天津市 /47-54

天津市旅游交通图 /48-49
旅游地理 /50-52
天津五大洋楼、杨柳青古镇 /50
蓟县盘山 /50-51
游遍天津 /51-52
民俗文化 /53
天津城区图 /54

河北省 /55-64

河北省交通旅游图 /56-57
旅游地理 /58-62
避暑山庄及外八庙 /58-59
秦皇岛·北戴河风景区 /59-60
坝上·木兰围场风景区 /60-61
游遍河北 /61-62
民族文化 /63
承德 秦皇岛 /64

山西省 /65-74

山西省旅游交通图 /66-67
旅游地理 /68-72
平遥古城 /68-69
五台山 /69
云冈石窟 /69-70
晋商大院 /70-71
壶口瀑布 /71
游遍山西 /72
民俗文化 /73
太原 /74

内蒙古自治区 /75-84

内蒙古自治区旅游交通图 /76-77



旅游地理 /78-81
呼伦贝尔大草原 /78-79
阿尔山旅游区 /79
额济纳旅游区 /80
游遍内蒙古 /80-81
民俗文化 /82-83
呼和浩特 /84

辽宁省 /85-94

辽宁省旅游交通图 /86-87
旅游地理 /88-91
大连南部海滨风景区 /88-89
兴城海滨 /89
游遍辽宁 /90-91
民俗文化 /92
沈阳 /93
大连 /94

吉林省 /95-104

吉林省旅游交通图 /96-97
旅游地理 /98-101
长白山 /98-99
吉林雾凇 /99-100
高句丽文物古迹游览区 /100
游遍吉林 /100-101
民俗文化 /102
长春 /103
吉林 四平 /104

黑龙江省 /105-112

黑龙江省旅游交通图 /106-107
旅游地理 /108-110
哈尔滨国际冰雪节 /108-109
北极村 /109
游遍黑龙江 /109-110
民俗文化 /111
哈尔滨 /112

上海市 /113-122

上海市旅游交通图 /114-115
旅游地理 /116-120
上海外滩 /116

上海街市 /117
名人故居 /118
豫园·城隍庙 /118
淀山湖风景区 /118-119
游遍上海 /119-120
民俗文化 /121
上海城区图 /122

江苏省 /123-134

江苏省旅游交通图 /124-125
旅游地理 /126-131
古都南京 /126-127
水乡古城苏州 /127-128
烟花三月下扬州 /128-129
镇江 /129
无锡 /129-130
江南水乡古镇 /130



游遍江苏 /131
民俗文化 /132
南京 /133
苏州 扬州 /134

浙江省 /135-144

浙江省旅游交通图 /136-137
旅游地理 /138-141
杭州西湖 /138-139
千岛湖 /139
浙北古镇 /139-140
舟山群岛·普陀山 /140-141
雁荡山 /141
游遍浙江 /142
民俗文化 /143
杭州 /144

安徽省 /145-154

安徽省旅游交通图 /146-147

旅游地理 /148-151

黄山风景区 /148-149

皖南古城·古村落 /149-150

九华山风景区 /150-151

游遍安徽 /151

民俗文化 /152

合肥 /153

黄山 安庆 /154

福建省 /155-164

福建省旅游交通图 /156-157

旅游地理 /158-162

武夷山 /158-159

福建土楼 /159-160

厦门·鼓浪屿 /160-161

游遍福建 /161-162

民俗文化 /163

福州 /164

江西省 /165-174

江西省旅游交通图 /166-167

旅游地理 /167-172

庐山风景区 /167-168

三清山 /169

婺源乡村 /170-171

井冈山 /171

游遍江西 /171-172

民俗文化 /173

南昌 /174

山东省 /175-184

山东省旅游交通图 /176-177

旅游地理 /178-182

泰山 /178-179

曲阜三孔旅游区 /179-180

青岛海滨 /180-181

胶东海岸风光带 /181-182

游遍山东 /182

民俗文化 /183

青岛 /183

济南 /184

河南省 /185-196

河南省交通旅游图 /186-187

旅游地理 /188-193

嵩山 /188-189

开封古城 /189-190

龙门石窟 /190-191

云台山 /191-192

游遍河南 /192-193

民俗文化 /194

郑州 /195

开封 洛阳 /196

湖北省 /197-206

湖北省交通旅游图 /198-199

旅游地理 /200-203

长江三峡风景区 /200-201

武当山 /201

神农架自然保护区 /201-202

三国遗迹 /202-203

游遍湖北 /203

民俗文化 /204

武汉 /205

宜昌 荆州 /206

湖南省 /207-216

湖南省交通旅游图 /208-209

旅游地理 /210-213

张家界·武陵源 /210

衡山 /210-211

湘西·凤凰古城 /211-212

洞庭湖·岳阳楼 /212

湖南伟人故居 /212-213

游遍湖南 /213

民俗文化 /214

长沙 /215

株洲 湘潭 /216



广东省 /217-226

广东省旅游交通图 /218-219

旅游地理 /220-223

开平碉楼与村落 /220

深圳休闲旅游景点 /221

游遍广东 /221-223

民俗文化 /224

广州 /225-226

深圳 /226

广西壮族自治区 /227-238

广西壮族自治区旅游交通图 /228-229

旅游地理 /230-235

桂林漓江风景名胜區 /230-231

阳朔 /231-232

桂北旅游区 /232-233

广西壮族自治区边境游 /233-235

游遍广西 /235

民俗文化 /236

南宁 /237

桂林 /238

海南省 /239-246

海南省旅游交通图 /240-241

旅游地理 /242-244

三亚热带海滨 /242-243

海南热带植物园 /243

游遍海南 /243-244

民俗文化 /245

海口 三亚 /246

重庆市 /247-254

重庆市旅游交通图 /248-249

旅游地理 /250-252

大足石刻 /250

长江三峡风景区 /250-251

武隆喀斯特 /251

游遍重庆 /252

民俗文化 /253

重庆城区图 /254

四川省 /255-266

四川省旅游交通图 /256-257

旅游地理 /258-264

峨眉山·乐山大佛 /258-259

九寨沟·黄龙寺 /259-260

四姑娘山-卧龙 /261

青城山-都江堰 /261-262

稻城亚丁 /262-263

游遍四川 /263-264

民俗文化 /265

成都 /266

贵州省 /267-276

贵州省旅游交通图 /268-269

旅游地理 /270-274

黄果树风景名胜區 /270

荔波樟江 /270-271

黔东南民族村寨 /271-272

游遍贵州 /273-274

民俗文化 /275

贵阳 /276

云南省 /277-288

云南省旅游交通图 /278-279

旅游地理 /280-285

石林风景区 /280

昆明 /280-281

大理风景名胜區 /281-282

丽江古城 /282-283

泸沽湖 /283

西双版纳风景名胜區 /283

香格里拉 /283-284

云南边境游 /284

游遍云南 /285

民族文化 /286

昆明市 /287

大理 丽江 /288



西藏自治区 /289-298

西藏自治区旅游交通图 /290-291

旅游地理 /292-296

布达拉宫 /292-293

珠穆朗玛峰 /293-294

游遍西藏 /294-296

民俗文化 /297

拉萨 /298

陕西省 /299-308

陕西省旅游交通图 /300-301

旅游地理 /302-306

西安古城 /302-303

华山 /303

汉唐陵墓群 /303-304

临潼骊山风景名胜区 /304

革命圣地“延安” /304-305

游遍陕西 /305-306

民俗文化 /307

西安 延安 /308

甘肃省 /309-318

甘肃省旅游交通图 /310-311

旅游地理 /312-316

嘉峪关文物景区 /312

敦煌石窟 /313

鸣沙山-月牙泉风景名胜区 /313-314

游遍甘肃 /314-316

民俗文化 /317

兰州 /318

青海省 /319-326

青海省旅游交通图 /320-321

旅游地理 /322-324

青海湖 /322

三江源 /322-323

热贡文化生态保护试验区 /323

游遍青海 /323-324

民俗文化 /325

西宁 /326

宁夏回族自治区 /327-332

宁夏回族自治区全图 /328-329



旅游地理 /330-333

沙坡头 /330

游遍宁夏 /331-332

银川 /332

新疆维吾尔自治区 /333-344

新疆维吾尔自治区旅游交通图 /334-335

旅游地理 /336-341

喀纳斯 /336-337

天山天池 /337-338

巴音布鲁克草原 /338

一脚跨出国门 /338-339

吐鲁番 /339-340

游遍新疆 /340-341

民族文化 /342

乌鲁木齐 /343

喀什 /344

香港特别行政区 /345-348

香港特别行政区旅游交通 /346

民族文化 /348

香港岛·九龙 /349

澳门特别行政区 /350-353

澳门特别行政区旅游交通 /351

民俗文化 /353


台湾省 /354-360

台湾省旅游交通 /355

民俗文化 /359

台北 /360



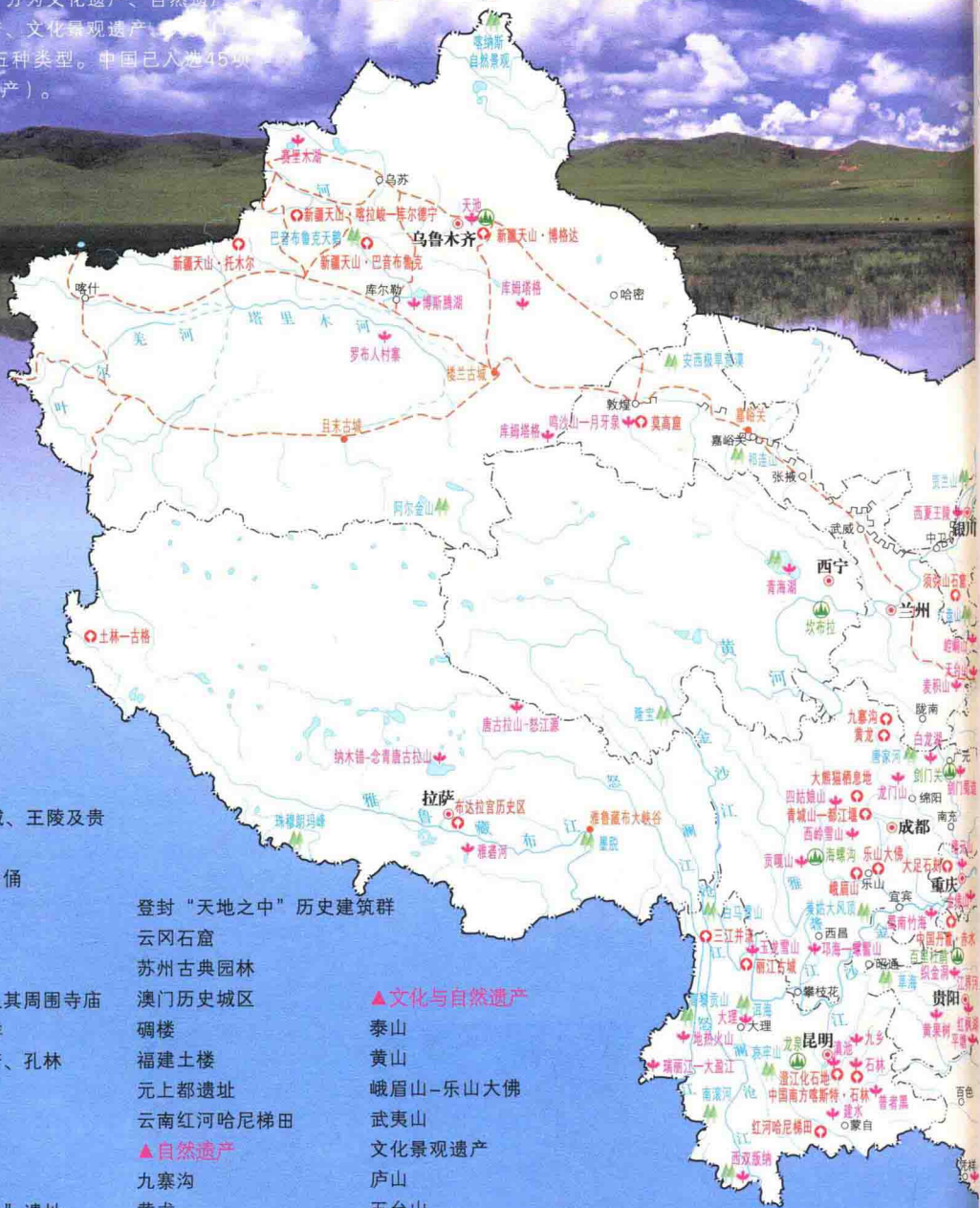


抚远，黎明从这里悄然开始

中国，太阳最早升起的地方。

中国旅游

世界遗产是指被联合国教科文组织确认的人类罕见且目前无法替代的财产，世界遗产委员会评选。分为文化遗产、自然遗产、文化与自然遗产、文化景观遗产、世界生物圈保护区及非物质文化遗产五种类型。中国已入选45项（不含非物质文化遗产）。



▲文化遗产

明清皇宫
明清皇家陵寝
中国高句丽王城、王陵及贵族墓葬
秦始皇陵及兵马俑

颐和园
天坛
布达拉宫
承德避暑山庄及其周围寺庙
武当山古建筑群
曲阜孔庙、孔府、孔林
平遥古城
丽江古城
皖南古村落
殷墟
周口店“北京人”遗址
青城山-都江堰
长城
大足石刻
莫高窟
龙门石窟

登封“天地之中”历史建筑群
云冈石窟
苏州古典园林
澳门历史城区
碉楼
福建土楼
元上都遗址
云南红河哈尼梯田

▲自然遗产

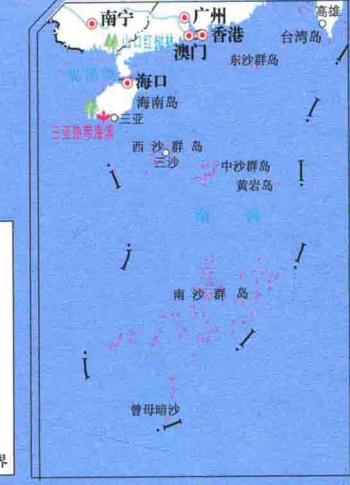
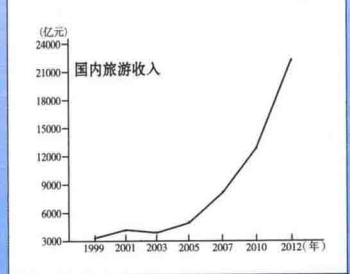
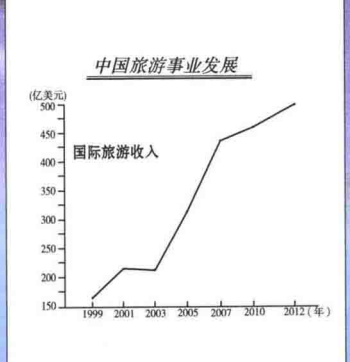
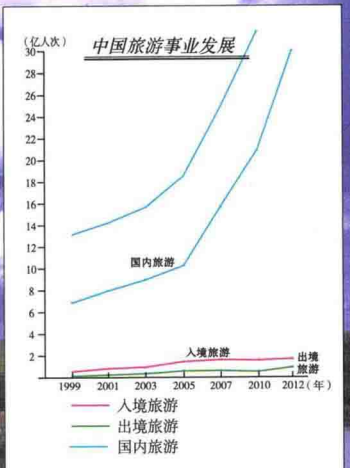
九寨沟
黄龙
武陵源
三江并流
四川大熊猫栖息地
喀斯特三清山
中国丹霞澄江化石地
中国新疆天山

▲文化与自然遗产

泰山
黄山
峨眉山-乐山大佛
武夷山
文化景观遗产
庐山
五台山
杭州西湖

▲人类口头和非物质文化遗产代表作

昆曲
古琴
维吾尔木卡姆艺术
蒙古族长调民歌中医针灸京剧



- #### 图例
- 首都
 - 省级行政中心
 - 其他居民地
 - 国家级风景名胜区
 - 国家森林公园
 - 国家级自然保护区
 - 世界遗产
 - 其他景区、景点
 - 古丝绸之路
 - 未定
 - 国界
 - 省界
 - 特别行政区界

中国气候

中国气候有三大特点：显著的季风特色，明显的大陆性气候和多样的气候类型。

中国绝大多数地区一年中风向发生着规律性的季节更替。中国季风气候特点为：冬冷夏热，冬干夏雨。

中国大陆性气候表现在：和世界同纬度的其他地区相比，中国冬季气温偏低，而夏季气温又偏高，气温年较差大，降水集中于夏季。

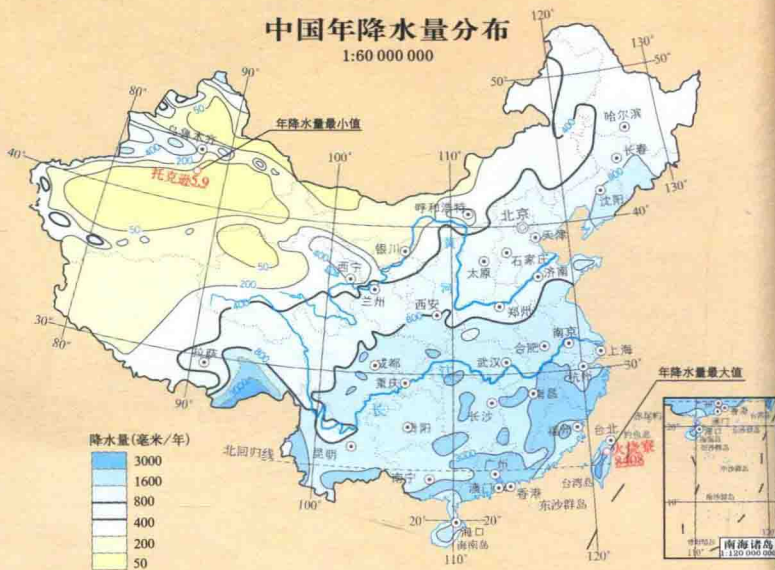
中国自北向南跨越寒温带、中温带、暖温带、亚热带、热带等不同的气候带。华北平原、黄土高原和东北平原属温带季风气候，夏季高温多雨，冬季寒冷干燥；长江中下游平原、东南丘陵、四川盆地、云贵高原属亚热带季风气候，夏季高温多雨，冬季温和和少雨；台湾南部、雷州半岛、海南岛以及云南南部地区属热带季风气候，全年无冬，高温多雨；西北地区气候干燥，降水稀少，属温带大陆性气候；青藏高原海拔高，冬半年遍地冰雪，夏半年凉爽宜人，是典型的高原气候。

由于中国南北纬度相差近 50° ，北方与南方太阳高度差别显著，因而造成北方大部地区气温低，且南北气温差别大。淮河是中国最北的一条冬季不结冰的大河，秦岭—淮河一线以北的地区都会形成季节性冻土。

冬季，从蒙古、西伯利亚一带常有寒冷干燥的冬季风吹来，更加剧了北方的严寒，并使南北气温的差别增大。

夏季，北方太阳高度角虽偏低，但白昼时间却比南方长，部分弥补了因太阳高度角低所引起的热量不足。因此，南北之间的温度差远较冬季小。


中国年降水量分布
1:60 000 000



◇ 800毫米等降水量线在淮河—秦岭—青藏高原东南边缘—一线；400毫米等降水量线在大兴安岭—张家口—兰州—拉萨—喜马拉雅山东南端—一线。塔里木盆地年降水量少于50毫米，其南部边缘的一些地区降水量不足20毫米；吐鲁番盆地的托克逊平均年降水量仅5.9毫米，是中国的“旱极”。中国东南部有些地区降水量在1600毫米以上，台湾东部山地可达3000毫米以上，其东北部的火烧寮年平均降水量达6000毫米以上，最多的年份为8408毫米，是中国的“雨极”。

中国气候类型

1:60 000 000

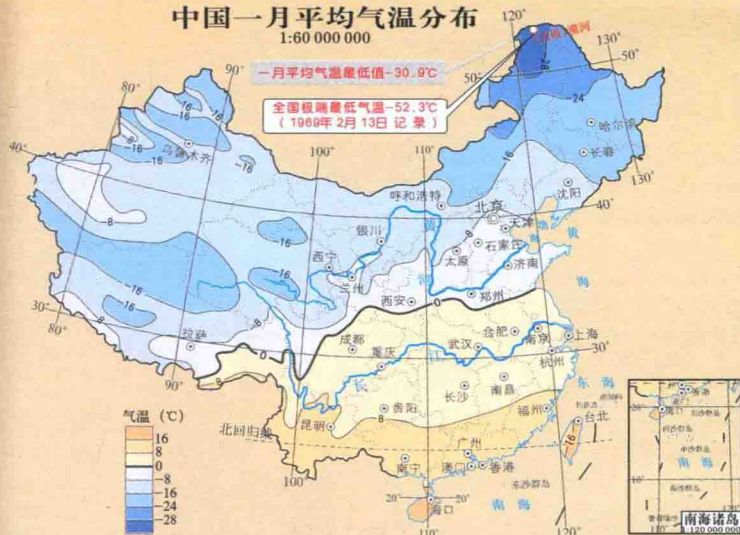


海南三亚炎夏

黑龙江漠河冬景

中国一月平均气温分布

1:60 000 000



◇ 0℃等温线在东部大致位于秦岭—淮河一线，西沿青藏高原东坡折向西南终止于江孜附近。此线以北（包括北方、西北内陆及青藏高原）的气温在0℃以下，其中黑龙江漠河的气温在-30℃以下；此线以南的气温则在0℃以上，其中海南三亚的气温为20℃以上。因此，南方温暖，北方寒冷，南北气温差别大是中国冬季气温的分布特征。

中国七月平均气温分布

1:60 000 000



七月平均气温最高值5.4℃，是全国最低值

◇ 中国大部地区气温在20℃以上，南方许多地方在28℃以上；新疆吐鲁番盆地7月平均气温高达35℃，是中国夏季的炎热中心。所以除青藏高原等地势高的地区外，全国普遍高温，南北气温差别不大，是中国夏季气温分布的特征。



春季旅游地推荐

浙江	杭州	陕西	华山
云南	昆明	江苏	太湖
江西	婺源·古村落	广西	桂林·阳朔
江苏	苏州	湖南	凤凰
江西	三清山	福建	武夷山
西藏	林芝	安徽	黄山



夏季旅游地推荐

西藏	拉萨	青海	青海湖
四川	贡嘎	新疆	伊犁
福建	霞浦	山西	五台山
四川	成都	吉林	长白山
四川	四姑娘山	江西	庐山
四川	若尔盖草原	内蒙古	呼伦贝尔
浙江	舟山群岛	新疆	天山
福建	厦门	山东	青岛



秋季旅游地推荐

河南	太行山大峡谷	内蒙古	额济纳
四川	九寨沟	湖南	张家界
新疆	喀纳斯	新疆	轮台胡杨林
新疆	巴音布鲁克	重庆	长江三峡
云南	香格里拉	贵州	赤水丹霞
新疆	塔克拉玛干沙漠		



冬季旅游地推荐

海南	三亚	广西	北海
黑龙江	哈尔滨	广东	大鹏半岛
黑龙江	漠河	云南	西双版纳
吉林	雾凇岛	云南	腾冲
云南	元阳梯田	海南	西沙群岛



江西婺源春天



四川米亚罗秋色

造化钟神秀 ——最美山峰

为数众多的中华名山，在悠久的历史长河中，不仅是鬼斧神工的大自然所赐予人类的壮丽景观，更承载着华夏五千年的辉煌灿烂的瑰丽文化。纵览海内，无论是奇绝空灵的“五岳”，直插云霄的珠峰，还是瑰丽灵秀的黄山，雄奇险秀的庐山，无不是天然胜景与人文内涵的完美结合。

◆ 珠穆朗玛峰

雄踞我中国西藏与尼泊尔边界的珠穆朗玛峰圣洁、巍峨、宏大，她气度非凡，她绚丽夺目，她是万山之尊，她是地球之巅，她是我们的女神，她的魅力只可仰望。

◆ 玉龙雪山

云南丽江本就是一处仙境，玉龙雪山使这仙境更加迷幻。集险、奇、美、秀于一身的玉龙，玲珑秀丽的景致随着时令和天气而呈现不同变化，时而云蒸霞蔚，时而碧空如水，雪峰也随之时隐时现，美妙无比。

◆ 梅里雪山


身处“三江并流”地，位列云南第一峰，梅里雪山不仅拥有海拔6000米以上的“太子十三峰”，更以其主峰卡瓦格博雄壮高耸的身姿赢得“雪山之神”的美誉，冰川的雄伟，雪崩的震撼，日照的奇美，都是梅里捧给人们的惊叹。

◆ 武夷山


福建第一名山，是丹霞地貌的典型代表，单面山、块状山，柱状山临水而立，千姿百态，构成了奇幻万千的山水之胜，所谓“碧水丹山”。此外，武夷山还以悠久的历史文化和众多的文物古迹享誉中外。

◆ 丹霞山

位于广东的丹霞山不仅具有悠久的历史文化和丰富的人文景观，还以红色砂砾岩构成世界上最齐全、最独特、最优美的丹霞地貌，著名的阳元石、阴元石、双乳石等更以其奇特的人体器官造型使丹霞山享有“天然的性文化博物馆”之称。



黄山



丹霞山



珠穆朗玛峰

◆ 盘山

津门十景之一，景名“三盘暮雨”。地处蓟县官庄乡北部，距县城西北12千米。属燕山山脉南部分支系，主峰挂月峰。盘山以山深谷邃、怪石奇松、清泉秀木、寺庙古塔著称，被誉为“京东第一山”。盘山风景诸多，其中以“三盘”、“五峰”、“八石”著称。

◆ 长白山

关东第一山，因其主峰白头山多白色浮石与积雪而得名，素有“千年积雪万年松，直上人间第一峰”的美誉。位于吉林省东南部，地处延边朝鲜族自治州和白山地区境内，在安图、抚松、长白三县境内，主峰海拔2691米，海拔2500米以上的山峰有16座，是关东各族人民世代繁衍生息的摇篮、东三省地区的生态屏障、满族的发祥地，清朝时期定它为圣地。

◆ 江郎山

位于浙江省江山市，是典型的丹霞地貌。三峰自北向南呈“川”字形排列，依次为：郎峰、亚峰、灵峰。其中主峰郎峰海拔816.8米。世界遗产地之一。

◆ 雁荡山

按地理位置不同可分为北雁荡山、中雁荡山、南雁荡山，通常所说的雁荡山风景区主要是指北雁荡山。雁荡山以山水奇秀闻名，史称中国“东南第一山”，因山顶有湖，芦苇茂密，结草为荡，南归秋雁多宿于此，故名雁荡。

◆ 九华山

位于安徽西部青阳县城西南，中国四大佛教名山之一，号称九十九峰、十八景，鼎盛时，寺庵一百五、僧尼三四千。九华山群峰争峙，却玲珑秀丽。

◆ 峨眉山

峨眉山地势陡峭，以其“雄、秀、神、奇、灵”的自然美景和深厚的佛教文化蜚声中外。金顶是峨眉山的精华，陡峭的舍身崖是观赏峨眉奇景的绝佳之地；多雾是峨眉山的显著特征，常年缭绕的云雾，气象万千。

◆ 华山

“西岳”华山南接秦岭，北瞰黄河，是华夏文明的起源地。东、西、南、北、中五峰飞驰，依山而建的道观恰如空中楼阁，凌空栈道让人惊心动魄，“自古华山一条路”，华山的险峻闻名中外。

◆ 泰山

“五岳独尊”名震天下，鲁中泰山以旭日东升、云海玉盘、晚霞夕照、黄河金带等十大自然奇观著称，还以社首山、蒿里山、玉皇顶等“地府”、“人间”、“天堂”三重空间的人文景观闻名。

◆ 黄山

“天下第一奇山”黄山不仅拥有奇伟俏丽、灵秀多姿的自然景观，还积淀了深厚的历史文化底蕴。这里群峰兀立，怪石嶙峋，不仅有迎客之奇松，还有翻滚之云海，真可谓“登黄山之巅览众山之相”。

◆ 梵净山

永恒的净土——梵净山，位于贵州东北部铜仁地区江口、印江、松桃三县交界处，海拔2572米，不仅是贵州的第一山，更是武陵山脉的主峰。古老的地层和优良的生态环境，使她具有独特的山地风光。

◆ 太白山

太白山横卧在宝鸡眉县、太白、西安周至三县境内。因山顶终年积雪，银光四射，故称太白。它是横贯陕西省的秦岭山脉的主峰，海拔3767米，也是秦岭的最高峰。太白山还有很多古建筑，阴历七月初一为太白山庙会，每逢此时，山上山下，游人不绝。“太白积雪六月天”是关中八景之一。

◆ 六盘山

又称陇山，地处宁夏南部，位于西安、银川、兰州三省会城市所形成的三角地带中心。主峰在宁夏固原、隆德两县境内，海拔2928米。古代盘道六重始达山顶，故名。山的东南垂有老龙潭胜迹，为泾水源头之一。近年来，宁夏在六盘山相继建立了自然保护区和风景名胜区。

◆ 庐山

集教育、文化、宗教、政治等诸多名山于一身，庐山不仅以雄、奇、险、秀的瑰丽景观赢得“秀甲天下”之美誉，源远流长的历史和数千年博大精深的文化还蕴育了庐山无比丰厚的人文内涵。



◆ 四姑娘山

顾名思义，这是四川阿坝境内四座连绵不断、神似少女的山峰，享有“蜀山皇后”的盛誉。四姑娘山地势险峻，白雪皑皑，东有奔腾急泻的岷江，西有“天险”之称的大渡河，吸引了无数摄影爱好者驻足流连。

◆ 三清山

江西道教名山三清山自古享有“江南第一仙峰”之誉。这里群峰竞秀，这里峡谷幽深，14亿年的风雨沧桑，使三清山拥有举世无双的花岗岩峰林地貌，浓淡明灭、变幻莫测的云雾让三清山如同幻境般迥迥多姿。

