

指文® 战史系列 023

苏芬战争

1939-1940

珍贵照片高度还原战时影像
根据目击者证词、战争日记、战斗报告和两国档案编著

(俄)拜尔·伊林切耶夫 著 / 胡焯 译



 中国长安出版社

指文

苏芬战争

—— 1939-1940 ——

珍贵照片高度还原战时影像
根据目击者证词、战争日记、战斗报告和两国档案编著

(俄) 拜尔·伊林切耶夫 著 / 胡焯 译



中国长安出版社

Copyright © 2014 by Bair Irincheev

First Published in the United Kindom in 2011. All rights reserved, including the right to reproduce this book or portions thereof in any form or by any means, electronic or mechanical, including photocopying, recording, or by any information storage and retrieval system. without permission in writing from the publisher.

图书在版编目 (CIP) 数据

苏芬战争：1939～1940 / (俄罗斯) 伊林切耶夫著；
胡烨译. — 北京：中国长安出版社, 2014.4
ISBN 978-7-5107-0711-7

I. ①苏… II. ①伊… ②胡… III. ①苏芬战争
(1939) IV. ①K512.54

中国版本图书馆 CIP 数据核字 (2014) 第 081002 号

苏芬战争 1939—1940

(俄) 拜尔·伊林切耶夫 著
胡烨 译

策划制作：指文图书®

出版：中国长安出版社

社址：北京市东城区北池子大街 14 号 (100006)

网址：<http://www.ccapress.com>

邮箱：capress@163.com

发行：中国长安出版社

电话：(010) 85099947 85099948

印刷：重庆市蜀之星包装彩印有限责任公司

开本：787mm × 1092mm 16 开

印张：17.25

字数：200 千字

版本：2014 年 4 月第 1 版 2014 年 4 月第 1 次印刷

书号：ISBN 978-7-5107-0711-7

定价：59.80 元

版权所有，翻版必究

发现印装质量问题，请与承印厂联系退换

目录 CONTENTS

地图集	001
前言		
第一章	作战计划和战前准备	021
	交战双方	
	苏联红军的战役计划	
	芬军的应对	
第二章	1939年12月: 苏军对卡累利阿地峡进攻受挫	031
	卡累利阿地峡东部: 希望破灭	
	突击基维涅米	
	苏军的总攻击	
	卡累利阿地峡中部的血战: 新的主攻轴线	
	卡累利阿地峡西部地区: 卡尔胡拉和尼基莱	
第三章	拉多加湖北部战斗	117
	洛伊莫拉: 铁路线上的死结	
	托尔瓦耶尔维和埃格莱—耶尔维: 拉多加湖大捷	
第四章	芬兰北部, 拉普兰和北极方向战斗	145
	苏奥穆萨尔米之战	
	拉特泰公路沿线步兵第44师惨败	
	苏奥穆萨尔米之战余波: 库赫莫方向的战斗	

第五章	突破曼纳海姆防线	167
	1940年1月，莱赫德：苏军的战役准备	
	突破	
	守住苏马村	
	梅尔基地区：扩张突破口	
	卡累利阿地峡东部：泰帕莱河与苏万托	
	放弃曼纳海姆防线	
第六章	1940年3月：卡累利阿地峡的最后一战.....	249
	战后余波和谢幕.....	261
附 录	262

地图集

强渡基维涅米

强渡泰帕莱河

苏军步兵第138师对苏马村的进攻态势图

苏军步兵第123师对莱赫德地区的进攻态势图

苏军步兵第90师对梅尔基地区的进攻态势图

凯尔亚地区的圣诞之战

突破曼纳海姆防线的莱赫德地段态势图

苏军步兵第100师对苏马村的突击态势图

苏军步兵第24师对塔肖拉梅特地区的突击态势图

泰帕莱桥头堡的苏军攻势图

苏军步兵第136师和步兵第62师对穆奥拉筑垒地带的突击态势图

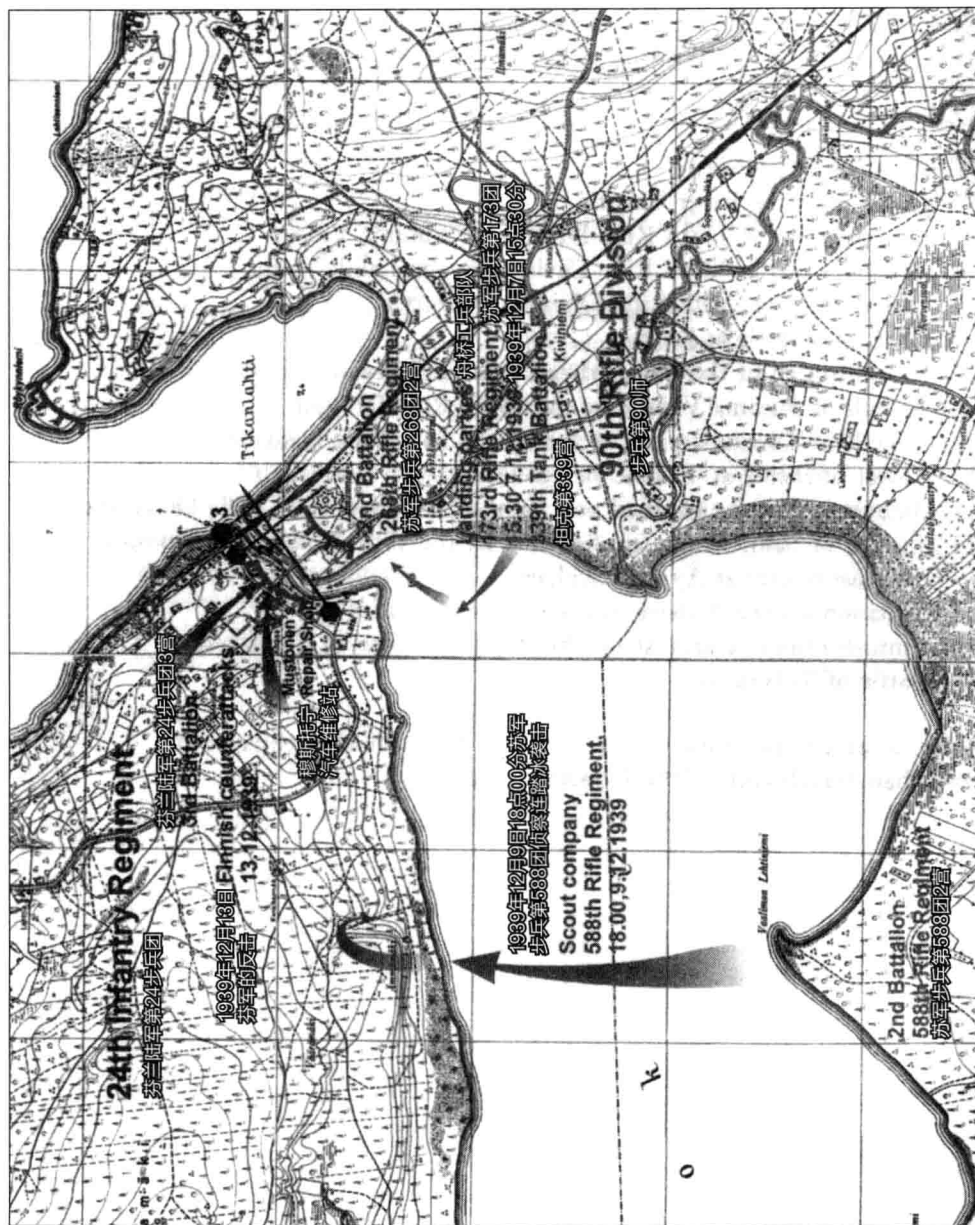
摩托化步兵第17师对萨尔门卡伊塔筑垒地带的突击态势图

埃伊雷佩山岭最后的战斗态势图

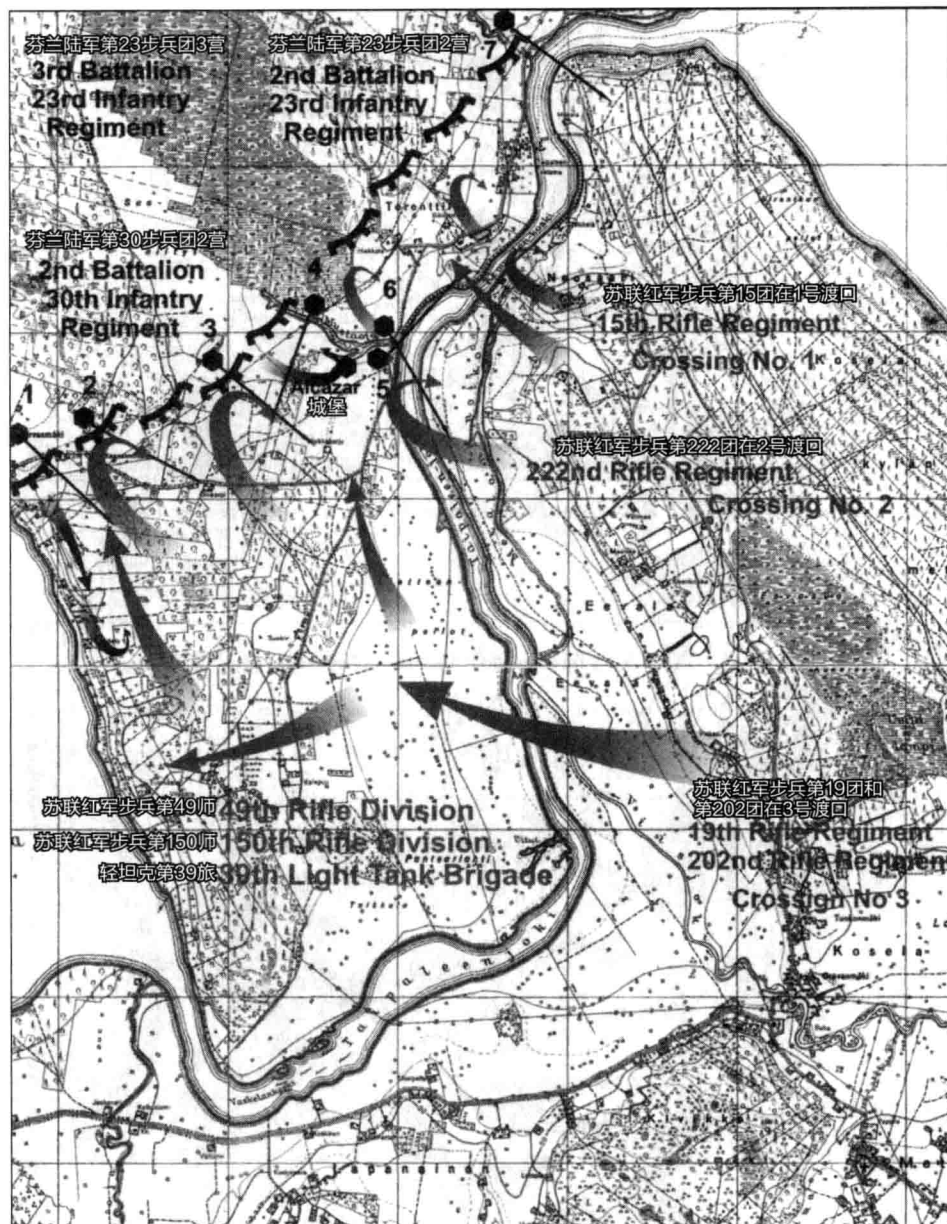
停战时维堡周围态势图

芬军对苏奥穆萨尔米地区的苏军步兵第44师反击态势图


托尔瓦耶尔维之战态势图



强渡基维涅米, 1939年12月7日至9日

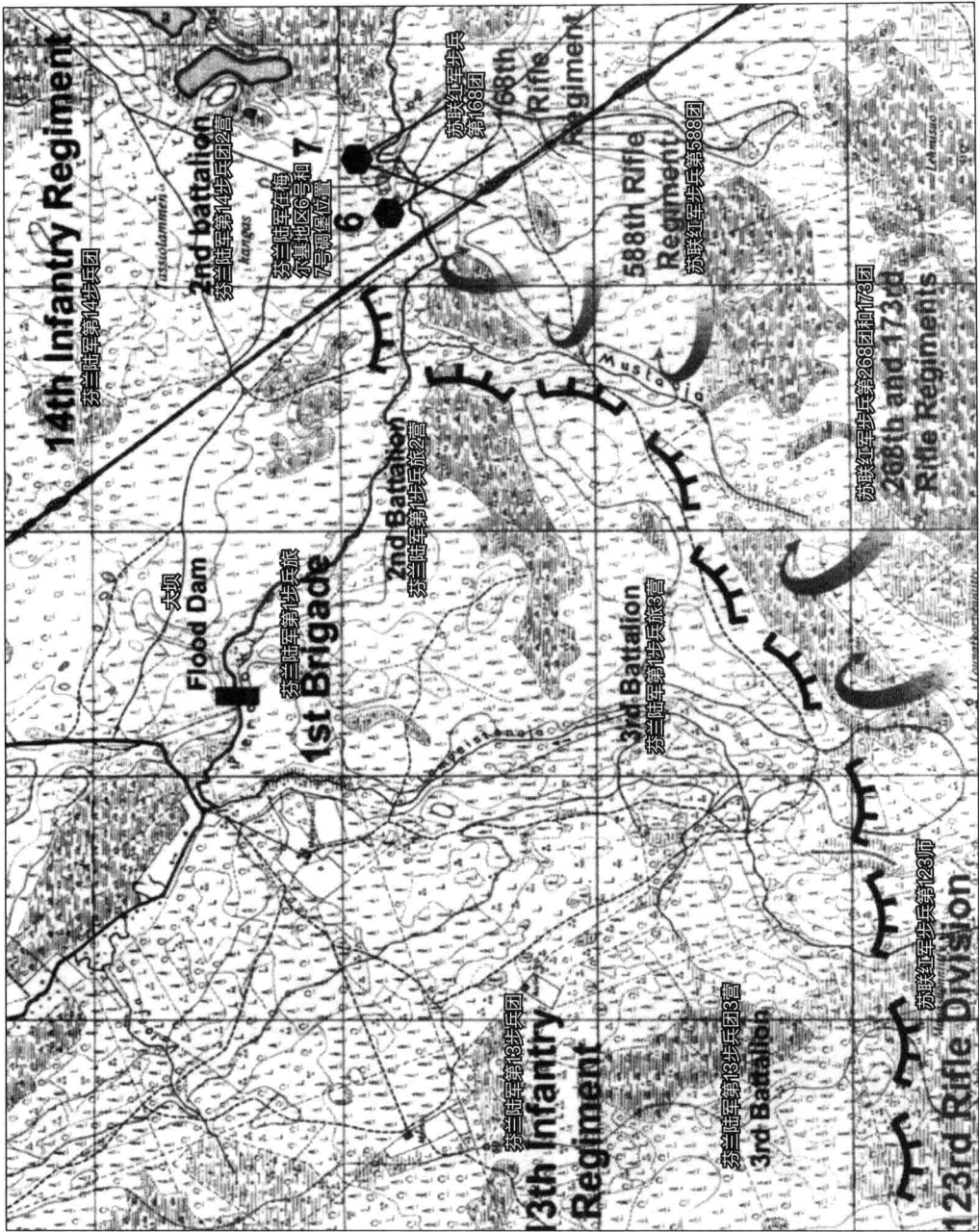


强渡泰帕莱河，1939年12月6日至25日

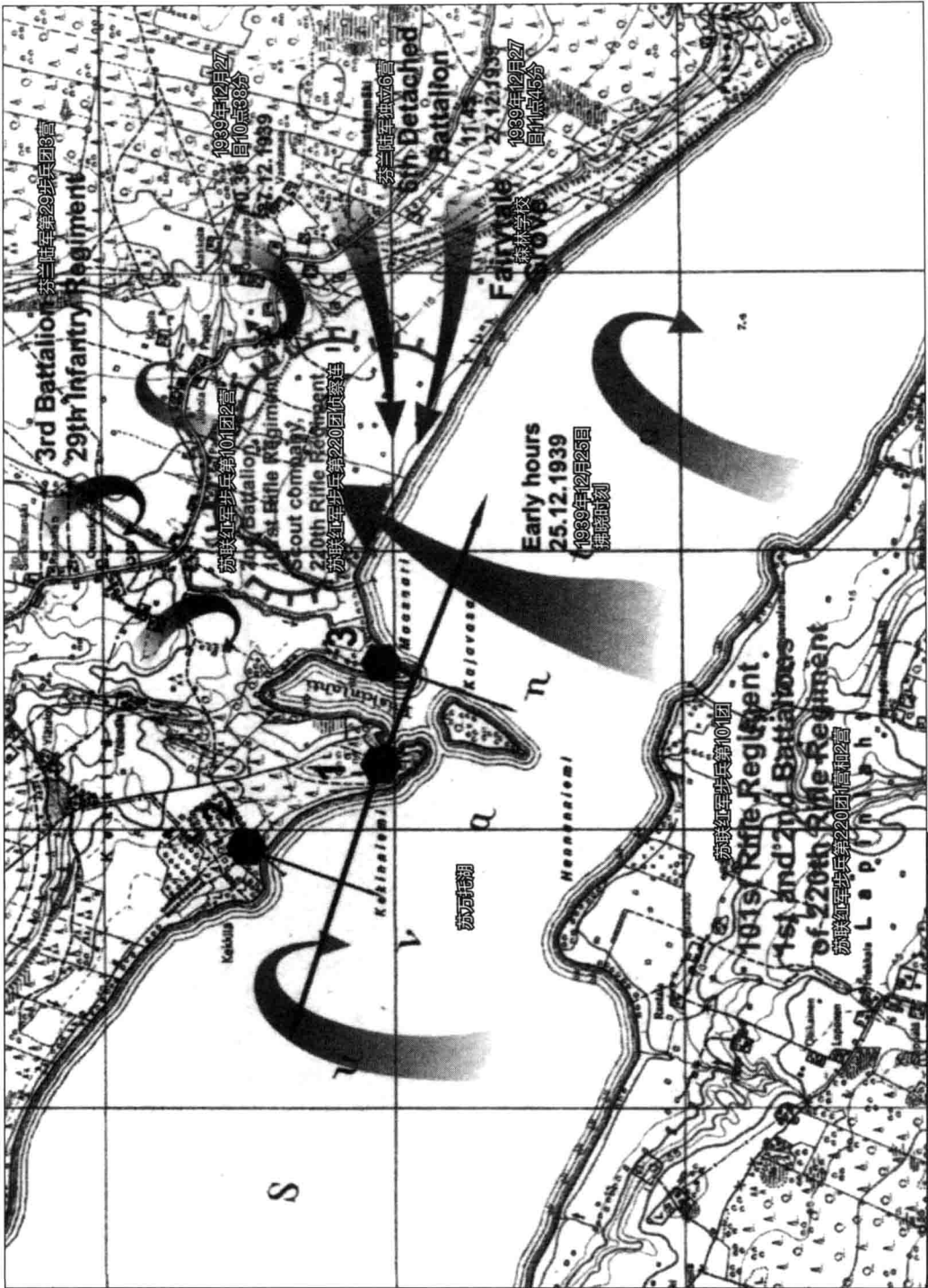


数字1~17指在苏马村的芬芬陆军1到17号碉堡

苏军步兵第138师对苏马村的进攻态势图，1939年12月17日至19日




苏军步兵第90师对梅尔基基地区的进攻态势图，1939年12月



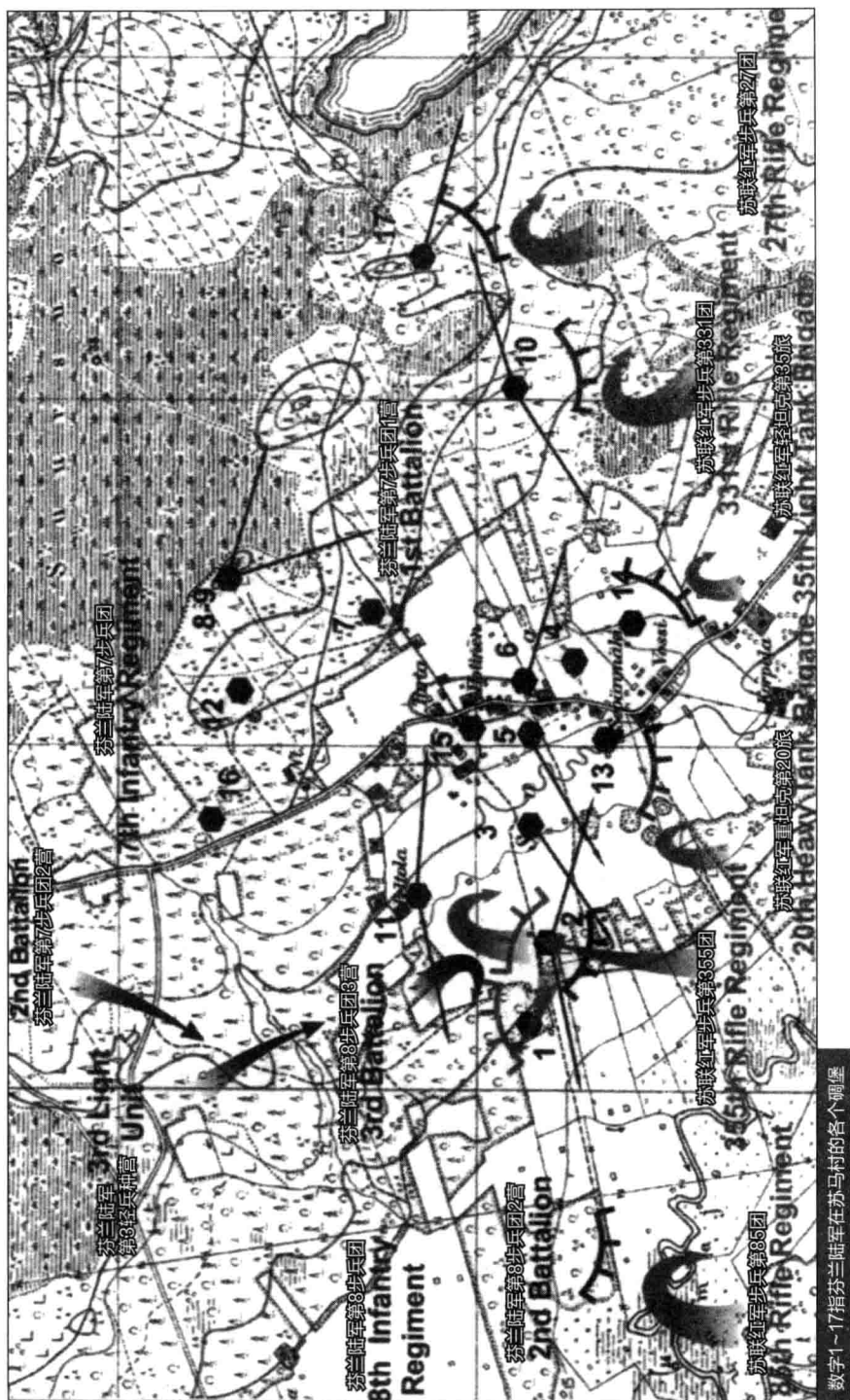
数字1、2、3指在凯尔亚地区的芬兰陆军1、2、3号碉堡的位置

凯尔亚地区的圣诞之战，1939年12月25日至27日



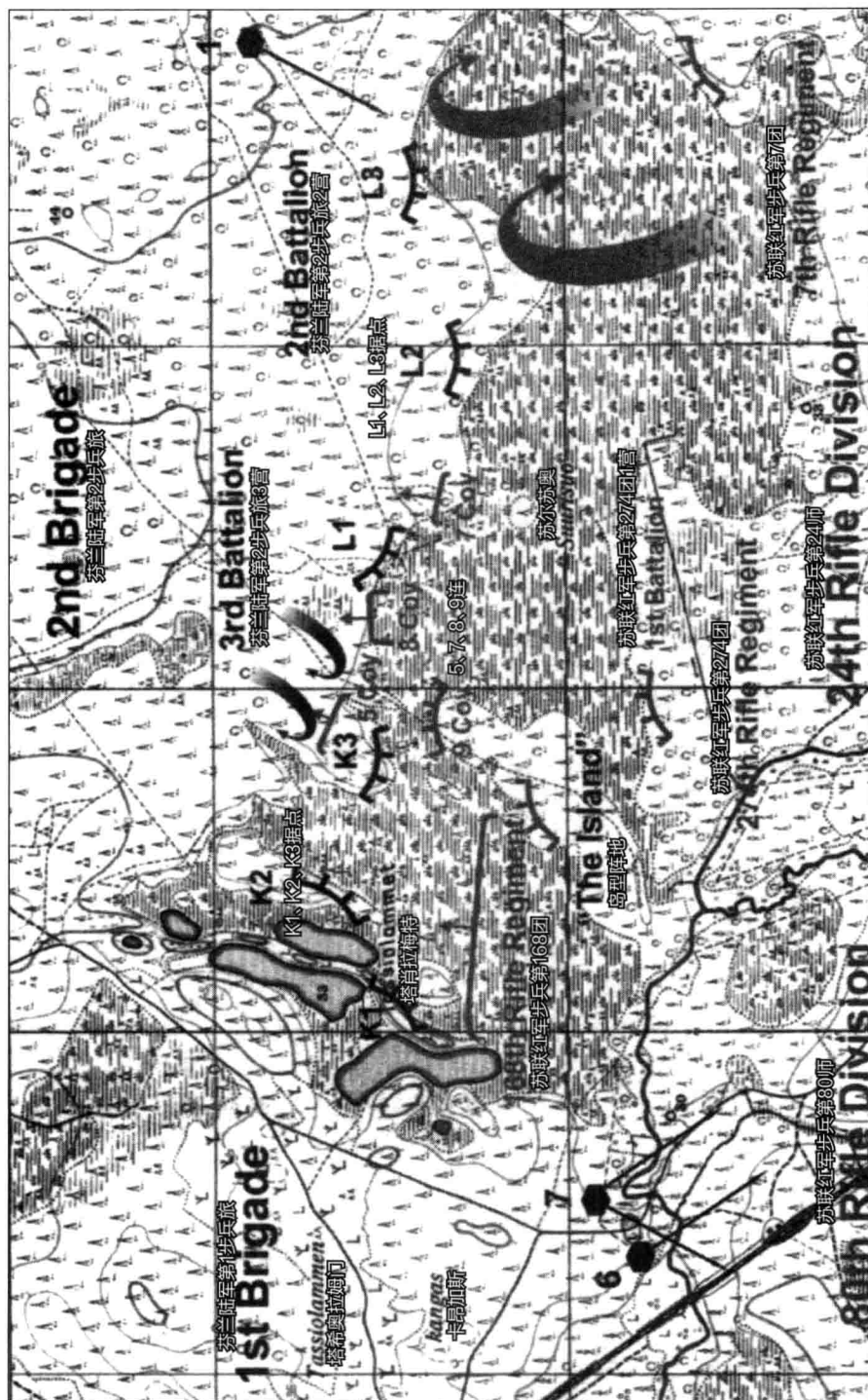
数字1-11指芬兰1到11号碉堡

突破曼纳海姆防线的莱赫德地段态势图，1940年2月11日



苏军步兵第100师对苏马村的突击态势图，1940年2月1日至15日

数字1~17指芬兰陆军在苏马村的各个碉堡



苏军步兵第24师对塔肖拉梅特地区的突击态势图，1940年2月11日至15日

数字1、6、7指1、6、7号碉堡



数字1~4指芬兰陆军在泰帕莱桥头堡的1到4号碉堡

泰帕莱桥头堡的苏军攻势图, 1940年2月11日至18日

