

- ◆ “上知天文，下晓地理”，是中国人对学问渊博的人的常用赞誉
- ◆ 以优美简练的语言，科学严谨而又生动地为我们讲述了丰富多彩的环球地理知识
- ◆ 神奇的水下世界、宏伟的都会名城、壮观的自然奇景、神秘的文化遗址、古老的人文胜迹


# 国家地理百科

主编：李金龙

新疆 香港 澳门 台湾



远方出版社




# 国家地理百科

NATIONAL GEOGRAPHY ENCYCLOPEDIA

李金龙 主编

新疆 香港 澳门 台湾



远方出版社

## 图书在版编目 (CIP) 数据

国家地理百科/李金龙主编 - 呼和浩特: 远方出版社, 2005.9

ISBN 7-80723-065-7

I. 国… II. 李… III. 文史 - 中国 IV. 1209

中国版本图书馆 CIP 数据核字 (2005) 第 083762 号

## 国家地理百科

---

责任编辑: 古 月

主 编: 李金龙

出版发行: 远方出版社

社 址: 呼和浩特市乌兰察布东路 666 号

邮 编: 010010

经 销: 新华书店

印 刷: 北京市宏泰印刷有限公司

开 本: 850 × 1168 1/32

印 张: 237

字 数: 3430 千字

版 次: 2005 年 9 月北京第 1 版

印 次: 2005 年 9 月第 1 次印刷

标准书号: ISBN 7-80723-065-7/G·40

定 价: 624.00 元 (24 册)

---

如有印、装错误, 工厂负责退换。

# 前 言

“上知天文,下晓地理”,是中国人对学问渊博的人的常用赞语,由此也可以看出中国人对地理知识的重视。“秀才不出门,便知天下事”,也是基于深厚的地理知识的积淀。当你迷失在亚马孙平原那茫茫无际的原始丛林时,当你惊叹金字塔的伟大壮观却对其历史一无所知时,当你置身于楼兰古国遗址前却难以解读“绿洲文明”时,当你漫步西安古城却不能说出其深厚的文化底蕴时……对这一点会有更深的体会。

然而,人的精力和时间毕竟有限,因此要掌握必备的地理知识就要构建科学的知识体系,准确地把握知识要点,这样才可以收到事半功倍之效。鉴于此,我们特邀几十位长期从事自然和人文地理教学与研究的专家学者,倾力编写了《国家地理百科》丛书,将之作为献给广大热心读者的最佳礼物。丛书囊括了全球 200 多个国家和地区,以优美简练的语言,科学严谨而又生动地为我们讲述了丰富多彩的环球地理知识。在介绍各国自然景观、风俗民

情、历史文化的同时,还对诸多国家的地貌、水系、发展简史、经济状况等一一介绍,以使读者有更详尽的了解。

为了使知识体系与艺术享受融为一体,我们精心选取了上千幅图片,神奇的水下世界、宏伟的都会名城、壮观的自然奇景、神秘的文化遗址、古老的人文胜迹之类,全方位展示了历史、文化、民俗、景观。这些图片大都出自国内外顶尖摄影师之手,足以让你尽情领略大自然的造化神工,由衷赞叹人类创造的一个个伟大奇迹,充分探索环球各国那神秘而真实的风采。

当您打开这套图文并茂的丛书,文字的力量与图画的趣味一起流淌,不知不觉间会开始一段愉快的读书之旅,让你在理性和感性交替的“旅行”中洗涤疲惫,丰富精神内涵。

丛书编委会

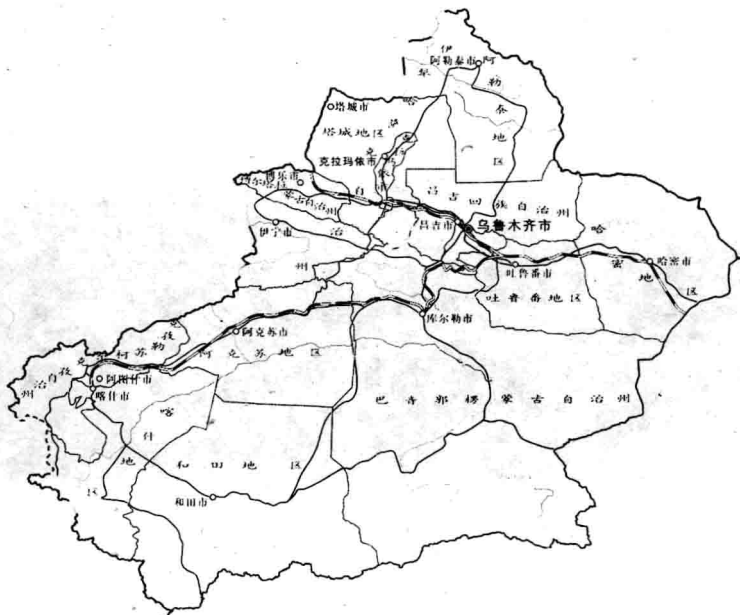
# 国家地理百科 目 录

新 疆	.....	1
香 港	.....	81
澳 门	.....	143
台 湾	.....	163

# 新疆


## 行政区划

新疆维吾尔自治区简称新。位于中国西北部，地处东经  $73^{\circ}40'$  ~  $96^{\circ}18'$ 、北纬  $34^{\circ}25'$  ~  $48^{\circ}10'$  之间。东部、南部与甘肃省、青海省、西藏自治区相邻，从东北到西南与蒙古、俄罗斯、哈萨克斯坦、吉尔吉斯斯坦、塔吉克斯坦、阿富汗、巴基斯坦、印度等国接壤。面积 160 多万平方千米，约占中国土地面积的  $1/6$ ，是中国面积最大的省区。国界线长 5000 多千米，约占全国陆地国界线总长的  $1/4$ ，是中国国界线最长的省区。其中山地面积（包括丘陵和高原）约 80 万平方千米。全自治区辖 2 个地级市、7 个地区、5 个自治州、11 个市辖区、20 个县级市、62 个县、6 个自治县。首府设在乌鲁木齐市。



## 乌鲁木齐市

乌鲁木齐市是新疆维吾尔自治区辖市，自治区人民政府驻地。乌鲁木齐为准噶尔蒙古语，意为“优美的牧场”。位于天山中段北麓，准噶尔盆地南缘，地处亚欧大陆腹地。面积约 10989 平方千米，辖 7 区 1 县。人口 175 万，居民中有汉、维吾尔、回、哈萨克、蒙古等 43 个民族，其中汉族人口约占总人口的 73%。唐贞观二十年（648）唐朝政府在乌拉泊修筑轮台城，后发展成市。乌鲁木齐属中温带大陆性半干旱气候，主要矿藏有石膏、煤、油页岩等，素有“煤田上的城市”之称。乌鲁木齐市光、热、风资源丰富，主要农作物有小麦、水稻、玉米、油菜、大蒜等，同时还有雪莲、枸杞、贝母等 300 多种野生植物。辖区内人文自然景观有南山菊花台、白杨沟、照壁山风景区、乌拉泊古城、八路军办事处旧址、毛泽民烈士故居和汗腾格里寺、陕西大寺等。



乌鲁木齐市远景



## 克拉玛依市

克拉玛依市是新疆维吾尔自治区直辖市。位于自治区西北部，面积约 9252 平方千米，辖 4 个区。全市人口 29 万，有汉、维吾尔、哈萨克、回、蒙古等 37 个民族，其中汉族人口约占全市人口的 76%。地貌大部分为戈壁滩。独山子山海拔 1283 米，为境内最高山峰，克拉玛依市属大陆性干旱气候，干燥少雨，春秋多风，冬夏温差大。市内的主要矿藏有石油、煤、天然沥青、芒硝、水晶等。工业有石油开采、石油加工和天然气开采、化工、塑料、食品加工、建材及非金属、金属制造等。主要农作物有棉花、小麦、玉米。

## 喀什市

喀什市是新疆喀什地区辖市和行署驻地，位于帕米尔高原东北麓，塔克拉玛干沙漠北缘。全市面积 203 平方千米，是南疆第



喀什丝绸

一大城，有人口 35 万，有维吾尔、汉、回、乌孜别克、满等少数民族，维吾尔约占总人口的 80%。元代以来喀什一直是南疆政治、经济、文化中心 and 交通枢纽。喀什市有公路通往乌鲁木齐、吐鲁番（火车站）及南疆主要城市，此外中国至巴基斯坦国际公路还以喀什为起点。市内有民航班机至乌鲁木齐市和阿克苏市。

## 吐鲁番市

吐鲁番市位于天山东段博格达山与库鲁塔格之间的吐鲁番盆地中部。面积 13650 平方千米，人口 25 万，有维吾尔、汉、回、哈萨克等 21 个民族。吐鲁番历史上曾为西域政治中心和交通枢



吐鲁番境内火焰山下的析孜克里克千佛洞  
纽。在距今 2200 年前，这里建有“姑师”国，后称“车师”，东晋时置高昌郡，唐设西州，宋为吐蕃地，元、明称吐鲁番，吐鲁番现为吐鲁番地区辖市和行署驻地。市境所在吐鲁番盆地北高南

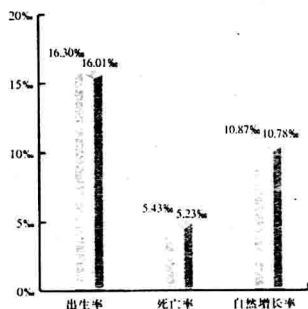
低，中部地势低洼。由于日照，气温高，降水量低，蒸发量大，这里宜种植无核白葡萄、甜瓜等作物，是驰名中外的“葡萄城”。吐鲁番的文物古迹众多：苏公塔、阿斯塔那——哈拉和卓古墓群、高昌古城遗址、交河古城遗址及始凿于南北朝时期的柏孜克里克千佛洞等。著名的游览胜地有中国大陆的最低点艾丁湖（海拔-161米）和火焰山等。

## 石河子市

石河子市是新疆维吾尔自治区直辖县级市。位于自治区西北部，面积约460平方千米，全市人口61万，居民中有汉、维吾尔、哈萨克、回、蒙古等37个民族，其中汉族人口约占全市人口的95%。石河子市为大陆性干旱气候，光热资源充足，农产品有小麦、稻谷、玉米，棉花、甜菜、西瓜、哈密瓜、葡萄、苹果、蟠桃等。工业有棉纺、毛纺、制糖、食品加工、造纸等，是自治区轻纺工业基地。石河子市曾被评为“公园城”、“生态城”。境内建有周恩来总理纪念碑、艾青诗歌馆，还有大漠水库、北湖公园等旅游景点。

## 人口、民族

新疆是以维吾尔族为主体的多民族聚居地区。这里地广人稀，1949年总人口仅有433万，至2003年底达1860万。随着境内经济建设和交通运输的发展，天山南北人口比例发生显著变化，南疆沙漠面积大，极度干旱，交通不便，因而人口密度低于北疆；伊犁河谷和喀什三角洲水、土、热条件好，因而人口密度较大。自治区内人口较多的民族有维吾尔、汉、哈萨克、回、蒙古、柯尔克孜、锡伯、塔吉克等，其次有塔塔尔、达斡尔、满、乌孜别克、藏、俄罗斯及其他民族。



新疆维吾尔自治区人口出生率、死亡率、自然增长率比较图

## 维吾尔族

维吾尔族人口共有 720.7024 万（2003），主要分布于新疆，大部分聚居在天山以南。维吾尔族有自己的语言文字，语言属阿尔泰语系突厥语族，文字是以阿拉伯字母为基础的拼音字母。自称“维吾尔”，一般认为其先民可追溯至公元前 3 世纪北方游牧民族丁零及后来的铁勒，北魏时的袁纥、马护，隋时的韦纥，唐时的回纥、回鹘和元、明时的畏兀儿。唐天宝三年（744），回纥以鄂尔浑河流域为中心建立游牧的封建回纥汗国，与唐朝长期交好。19 世纪以来西迁的回鹘人曾先后配合清军粉碎英国扶植下的张格尔、阿古柏傀儡政权，抗击俄国对伊犁地区的侵占，维护了祖国的统一。维吾尔族主要从事农业生产，擅长植棉、园艺。

## 哈萨克族

哈萨克族是中亚和西伯利亚西南地区的土著民族之一，有人



哈萨克族的婚俗

口 111.0758 万（2003），属蒙古人种西伯利亚类型，在中国主要分布于新疆伊犁哈萨克自治州、木垒哈萨克自治县、巴里坤哈萨

克自治县和甘肃阿克塞哈萨克自治县。哈萨克族有自己的语言文字。语言属阿尔泰语系突厥族；文字是以阿拉伯字母为基础的拼音文字。“哈萨克”原意为“避难者”或“脱离者”。哈萨克族大部分从事畜牧业，除了少数经营农业的已经定居之外，绝大多数牧民都按季节转移牧场，过着逐水草而居的游牧生活。

## 塔塔尔族

塔塔尔族主要分布在新疆维吾尔自治区的伊宁、塔城、乌鲁木齐等地，有人口0.5064万（2003）。塔塔尔族史称“达怛”、“鞑靼”、“达达”，都是不同的译音名称。其先民与鞑靼有渊源关系。在中国史籍中“塔塔儿”为“鞑靼”别称之一。几经变迁后成为喀山汗国的主要居民。19世纪该族部分人陆续迁入中国新疆，在当地生息，并逐渐成为中国的一个民族。塔塔尔族有自己的语言文字，语言属阿尔泰语系突厥语族；文字系以阿拉伯字母为基础的拼音文字。由于长期与维吾尔、哈萨克族共处，现已通用维吾尔语言文字和哈萨克语言文字。塔塔尔族以经商为主，也有少数人从事牧业和农业。



乌孜别克族人民

## 乌孜别克族

乌孜别克族是中亚地区民族之一，属南西伯利亚人种类型，有人口 1.4763 万（2003），主要分布在新疆伊宁、塔城、乌鲁木齐等地。乌孜别克族有自己的语言，无本民族文字。乌孜别克族族源可追溯到粟特人、花刺子模人、费尔干人以及萨哈—马萨盖特人等。6 世纪后半期，随着中亚并入突厥汗国，促使大批突厥部落迁入。15 世纪时，钦察汗国瓦解，部分居民迁到楚河流域，其余的则被泛称为乌孜别克人，逐渐形成民族。16 世纪建立布哈拉汗国和希瓦汗国等。中国的乌孜别克族 19 世纪中叶前至今一直以商业、手工业为主。

## 柯尔克孜族

柯尔克孜族有人口 14.2537 万（2003），是中亚地区的土著



柯尔克孜族男子

民族之一。主要分布在新疆维吾尔自治区的克孜勒苏柯尔克孜自治州，少数散居在新疆其他各县。柯尔克孜族有自己的语言文字。柯尔克孜先民，汉时称“鬲昆”、“契骨”、隋唐时称“黠戛斯”，元明时称“乞儿吉思”、“吉利吉思”，清时称“布鲁特”。7世纪中，唐太宗以其地为坚昆都督府，隶燕然都护府，正式纳入唐的版图。10世纪~18世纪，先后处于喀喇汗国（黑汗王朝）、辽、西辽、察合台汗国及其后王统治下。其间，居叶尼塞诸部向西南迁移，融入若干蒙古和哈萨克部落，促进了本民族的形成和发展。柯尔克孜族主要经营牧业，兼营农业和以畜产品加工为主的手工业。

## 俄罗斯族

中国的俄罗斯族主要散居在新疆维吾尔自治区的伊犁、塔城、阿勒泰和乌鲁木齐等地。有人口1.3500万（2003），“俄罗斯”一词来源于古代斯拉夫部落名。19世纪~20世纪初曾自称“大俄罗斯人”。中国的俄罗斯族是18世纪，主要是19世纪以及俄国十月革命前后从俄国迁来的。盛世才统治新疆时期，他们被称为“归化族”，聚居的村落也被称为“归化村”。中华人民共和国成立后，改称为俄罗斯族。俄罗斯族有自己的语言文字，语言属印欧语系斯拉夫语族；文字为俄文。



## 历史文化

新疆古称西域，意为西部疆域。公元前60年，西汉政府设西域都护府，西域正式并入汉朝版图，之后历朝历代都行使着对西域的有效管理。西域之名也历经多次变化，明朝时称新疆地区为别失八里。清统一新疆地区后，乾隆后期改称新疆，意思是“故土新归”。新疆自古以来各民族杂居，地域文化丰富多彩，各少数民族虽然宗教信仰、生活方式有诸多不同，但都能歌善舞，被称为“歌舞之乡”。楼兰古城、高昌古城、交河古城等诸多遗址是新疆历史的最好见证。



赶巴扎的老大爷