



中学地理复习用



参考地图册

CANKAODITUCE

地图出版社



前 言

本图册包括中国、世界两部分，是专供准备高考复习和巩固中学地理知识而编制的一本参考地图册。它的作用在于能把各种自然、经济、社会现象的地理分布及其相互关系直观地反映出来。通过读图，可以加深理解各种地理现象及其内在联系。所以掌握地理基本知识离不开地图，它是学习地理的必要工具。

本图册的内容，是根据全日制十年制学校地理教学大纲规定的精神编制的。除地图外，还配置各种附图、附表、插图和插画，有助于读者对地理分布及相互关系的对比、联想，加深记忆和运用。

目 次

宇宙知识 银河系 太阳系		世界一月气压和风	32
地球公转	1	世界七月气压和风	33
地球知识 (一)	2	世界地形	34-35
地球知识 (二)	3	世界的气候类型和洋流	36-37
地图知识 (一) 比例尺的演变	4	世界政区和海上交通	38-39
地图知识 (二) 图例	5	亚洲	40-41
中国政区和交通	6-7	东南亚	42-43
中国人口	8	朝鲜 日本 蒙古	44
中国民族	9	南亚	45
中国地形	0-11	西亚	46
中国气候 (一)	12	大洋洲及太平洋岛屿	47
中国气候 (二)	13	太平洋 印度洋 北冰洋	48-49
中国水系	14	非洲	50
中国土地利用	15	北非 西非	51
中国农业	16	中非 东非 南非	52
中国工业和矿产	17	大西洋	53
黑龙江省 吉林省 辽宁省	19	欧洲	54
陕西省 山西省 河南省 山东省	21	南欧	55
河北省 北京市 天津市	22	西欧 北欧	56
湖南省 湖北省 江西省 安徽省	23	中欧	57
江苏省 浙江省 上海市	23	苏联	58
福建省 广东省 台湾省		北美洲	59
广西壮族自治区	24-25	美国	60
四川省 贵州省 云南省	26-27	墨西哥 中美	
青海省 西藏自治区	28	西印度群岛	61
新疆维吾尔自治区	29	南美洲	62
内蒙古自治区	30	南极洲	63
宁夏回族自治区 甘肃省	31	世界自然带	64-65


宇宙知识

银河系


1

宇宙就是“天”，是广大而无边无际的空间，宇宙中有许多星系。晴朗无月的夜晚，天空出现一条银白色的光带，这就是宇宙的成员银河系，它的最长直径为十万光年（即光在一年里所走的路程，约相当94905亿公里）。

太阳仅是银河系中一个发热发光的小恒星。

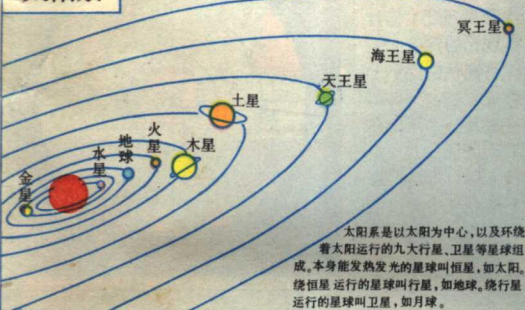


侧视图



正视图

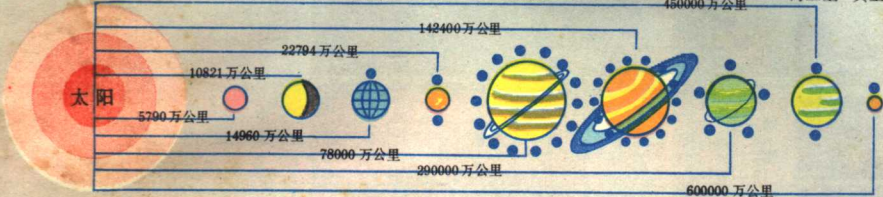
太阳系



太阳系九大行星数据比较

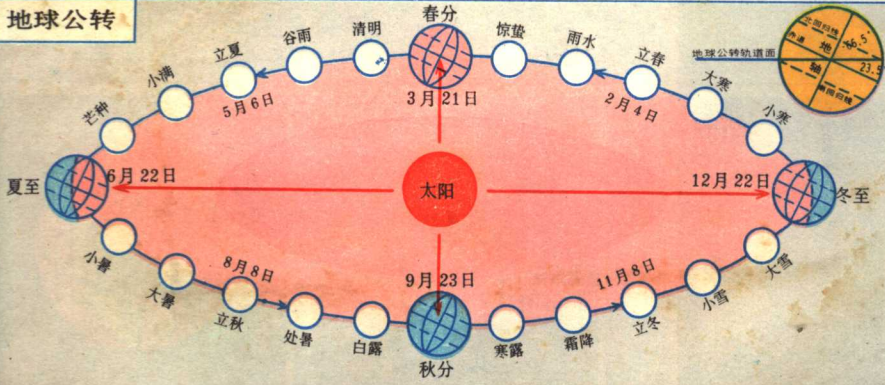
行星	公转周期	自转周期	直径(公里)	质量(地球=1)	体积(地球=1)	密度(水=1)	卫星数
水星	88(天)	58日15时	4878	0.05	0.05	5.46	0
金星	225(天)	243日6时	12112	0.82	0.88	5.23	0
地球	365.26(天)	23时56分	12756	1.00	1.00	5.52	1
火星	687(天)	24时37分	6800	0.11	0.15	3.93	2
木星	12(年)	9时50分	142600	317.83	1316	1.33	17
土星	29.46(年)	10时14分	120200	95.15	755	0.7	15
天王星	84(年)	24时左右	50800	14.63	67	1.34	5
海王星	165(年)	24时左右	49500	17.22	57	1.66	2
冥王星	248(年)	6日9时	2700	0.002	0.009	1.5	1

水星 金星 地球 火星 木星 土星 天王星 海王星 冥王星

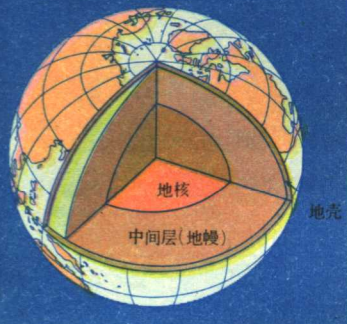


太阳表面温度约摄氏6000度，中心温度高达1500万度。太阳的赤道直径为地球直径的109.3倍，体积为地球体积的130.36倍，质量为地球质量的33.34倍。太阳的密度（水=1）为1.41。自转周期为24天16小时。

地球公转



地球知识(一)

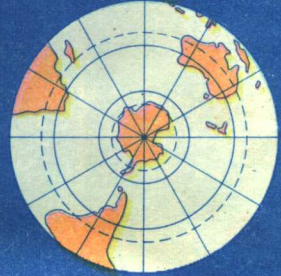
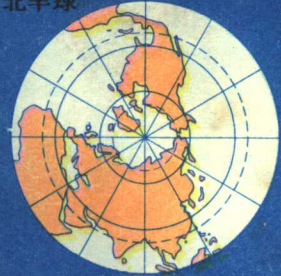


地球的 内部构造

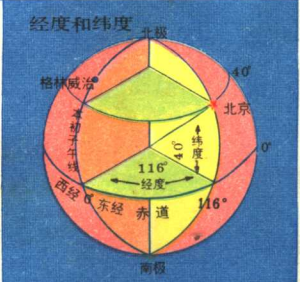

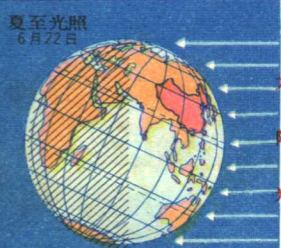
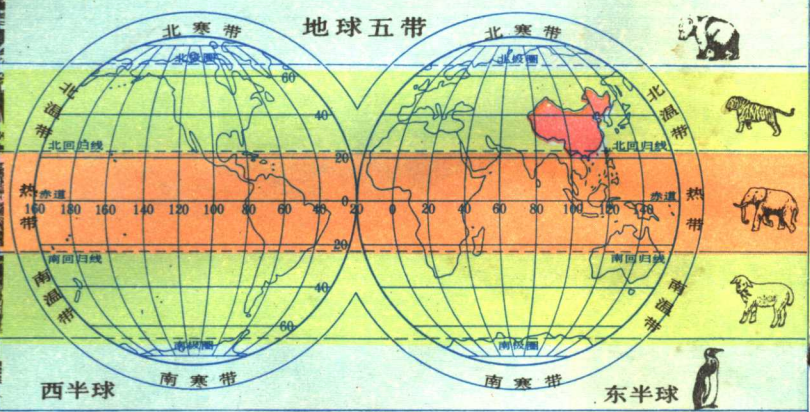
地壳：也称岩石圈。是指地面至地下十到五十公里之间的一层，一般大陆部分较厚，海洋底下较薄，在靠近地面的地壳中，每下降一百米，温度约升高三度，估计在地壳的深处，温度将高达摄氏一千度以上。

中间层：也称地幔。厚约二千九百公里，在最深处，压力估计一百四、五十万个大气压，温度高达摄氏二千度左右。
地核：是一个半径约三千四百公里的大地核，压力可达三百万个大气压以上（相当于每一平方厘米上承受三千吨以上的巨大压力），温度高达摄氏三千度左右。

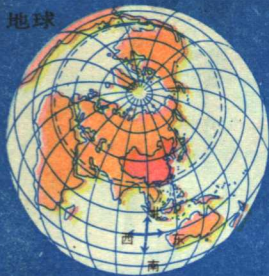
北半球



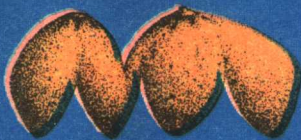
南半球



夏至太阳光直射北回归线，北半球白天长，受到阳光多，天气炎热，是夏季（南半球是冬季）。
冬至太阳光直射南回归线，北半球白天短，阳光少，天气寒冷，是冬季（南半球是夏季）。



桔子




剥开的桔子

地球分瓣



地球表面总面积约 51000 万平方公里
 陆地总面积约 14950 万平方公里
 赤道周长 40076 公里
 子午线周长 40009 公里
 地球自转一周 23 时 56 分 4 秒
 地球自转速度每小时约 1670 公里

地球仪图片

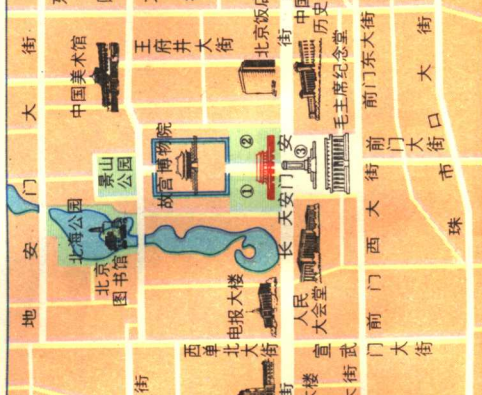
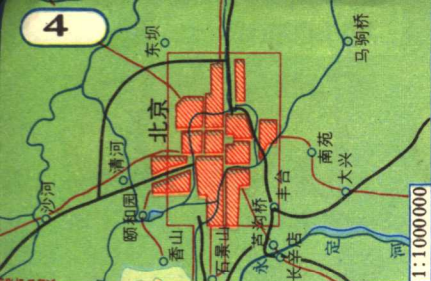
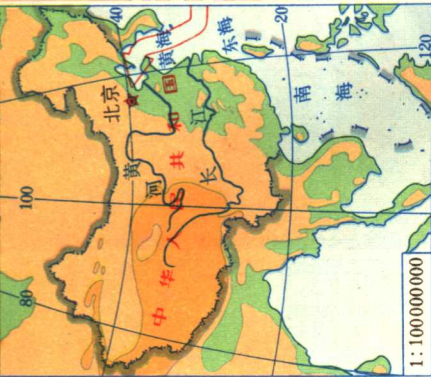
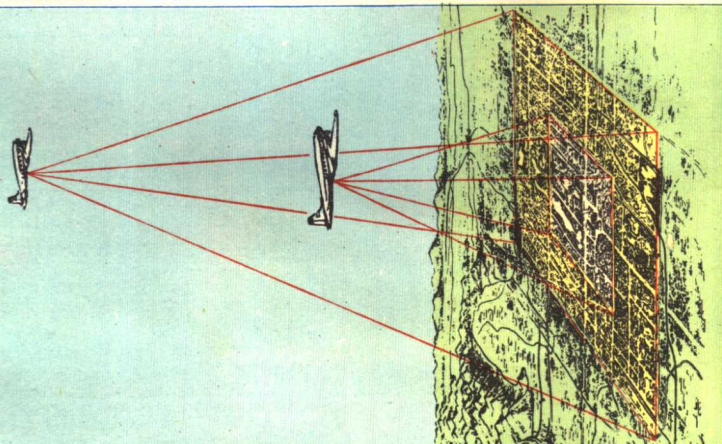


地图

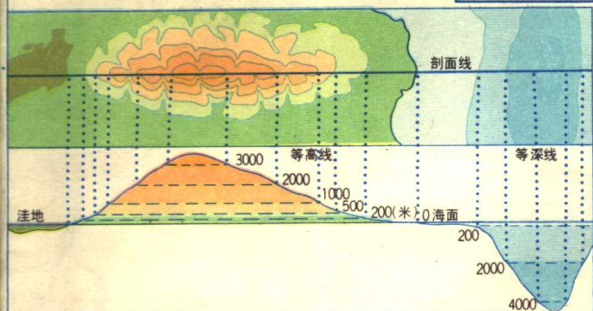


地图知识(一)比例尺的演变

北京鸟瞰



- ① 中山公园
- ② 劳动人民文化宫
- ③ 人民英雄纪念碑



陆高 水深



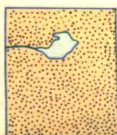
山峰 积雪 火山



石林



沙漠 咸水湖



海洋 航海线




岛屿 珊瑚礁




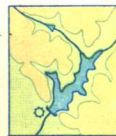
瀑布 淡水湖



沼泽



水库 水电站



运河 渠道 蓄洪区



铁路 公路



长城 关隘



1313780/09



我 国 首 都



外 国 首 都



省、自 治 区、直 辖 市 地



城 市



镇 界



未 定 国 界



省、自 治 区、直 辖 市 界



地 区 界



地 区 界



停 火 线



输 油 管



河 流



季 节 河



季 节 湖



伏 流 (地 下 河)



黄 河 故 道



坎 儿 井

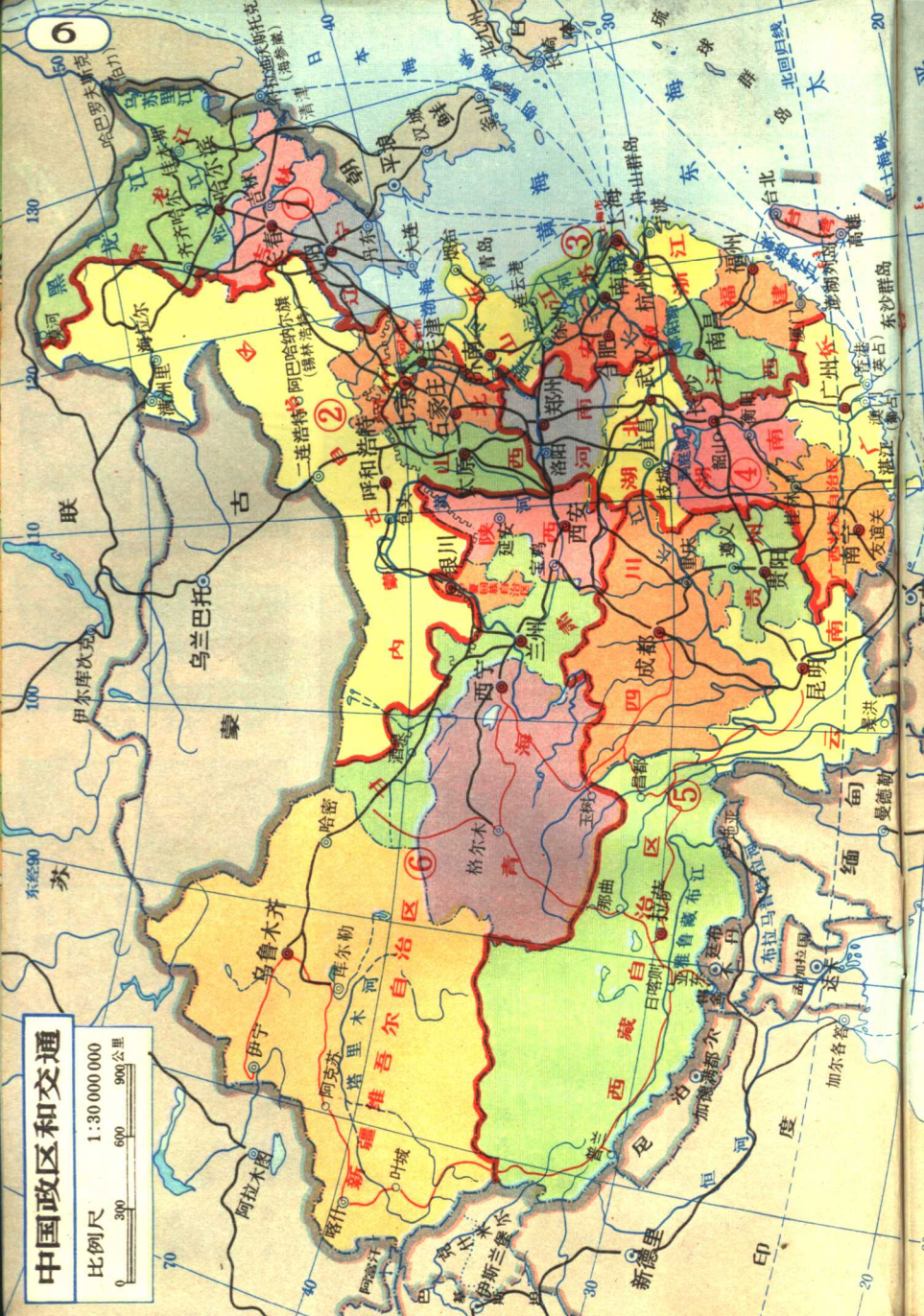


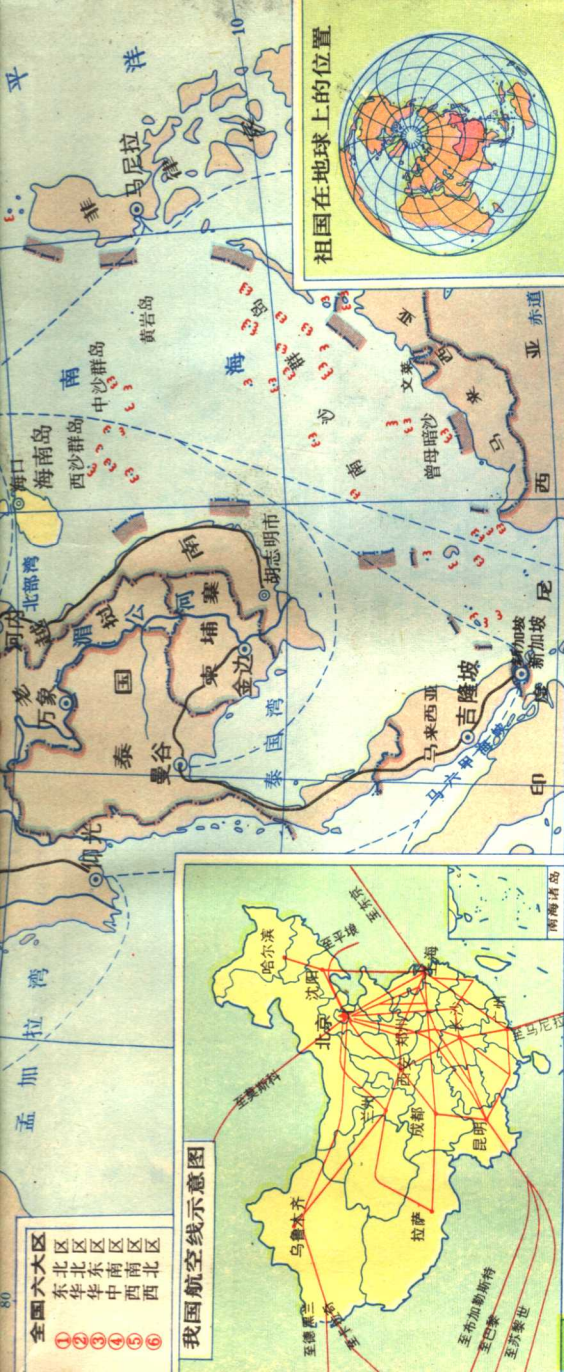
冬 季 冰 冻 线

中国政区和交通

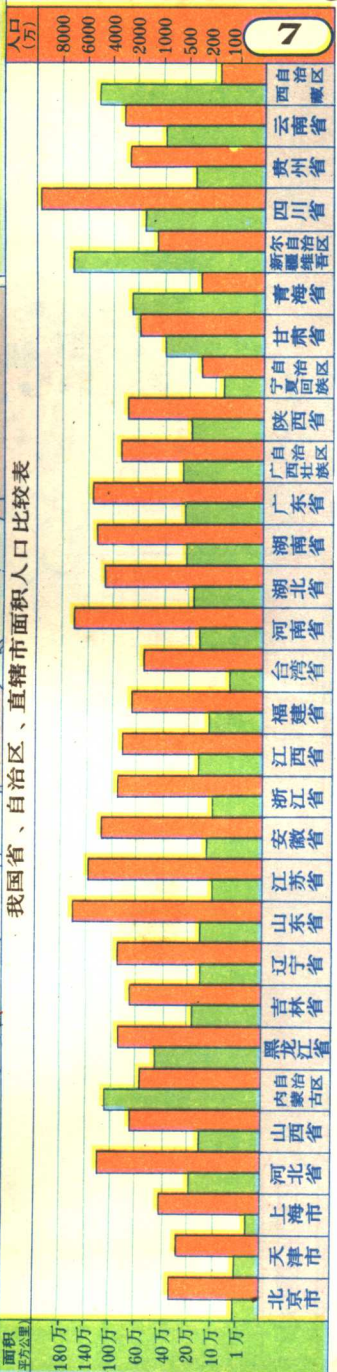
比例尺 1:30 000 000

0 300 600 900 公里



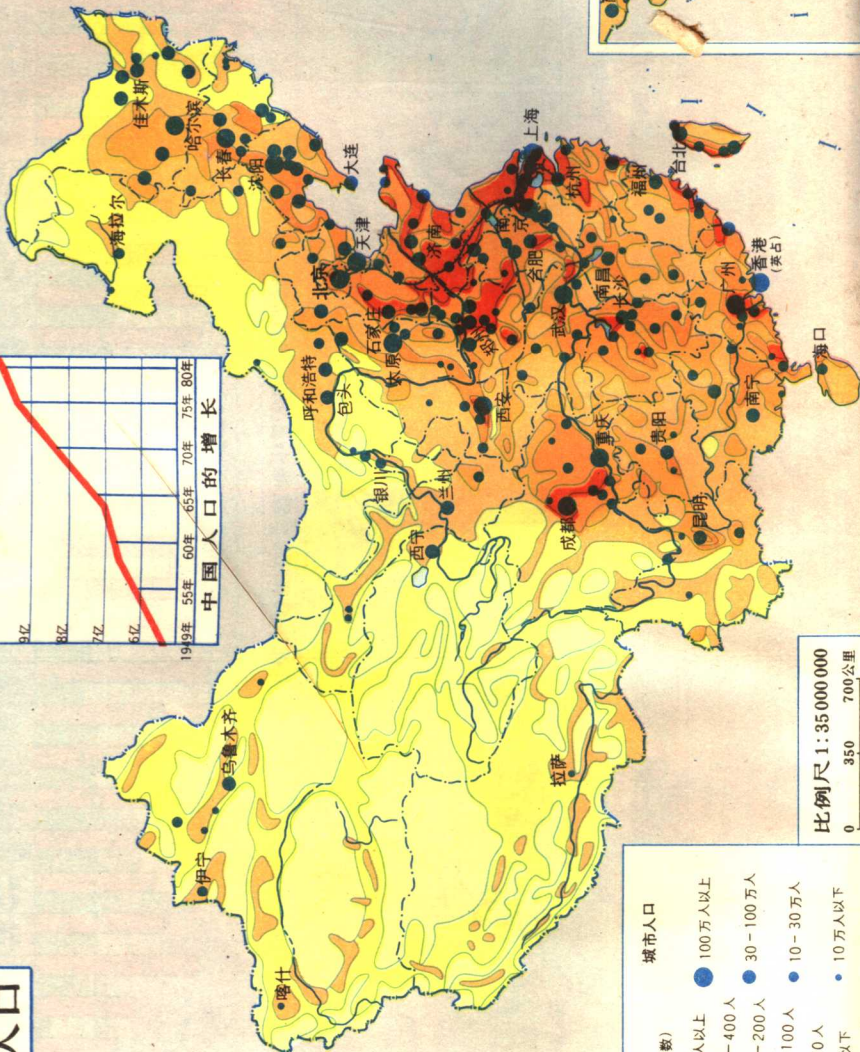
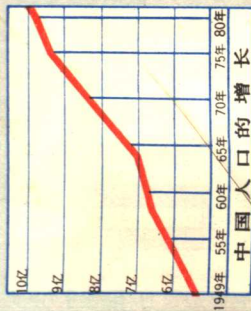


我国省、自治区、直辖市面积人口比较表



中国人口

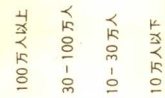
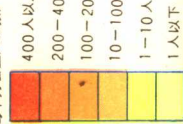
00



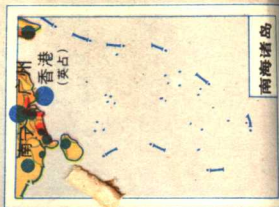
城市人口

人口密度

(每平方公里人口数)

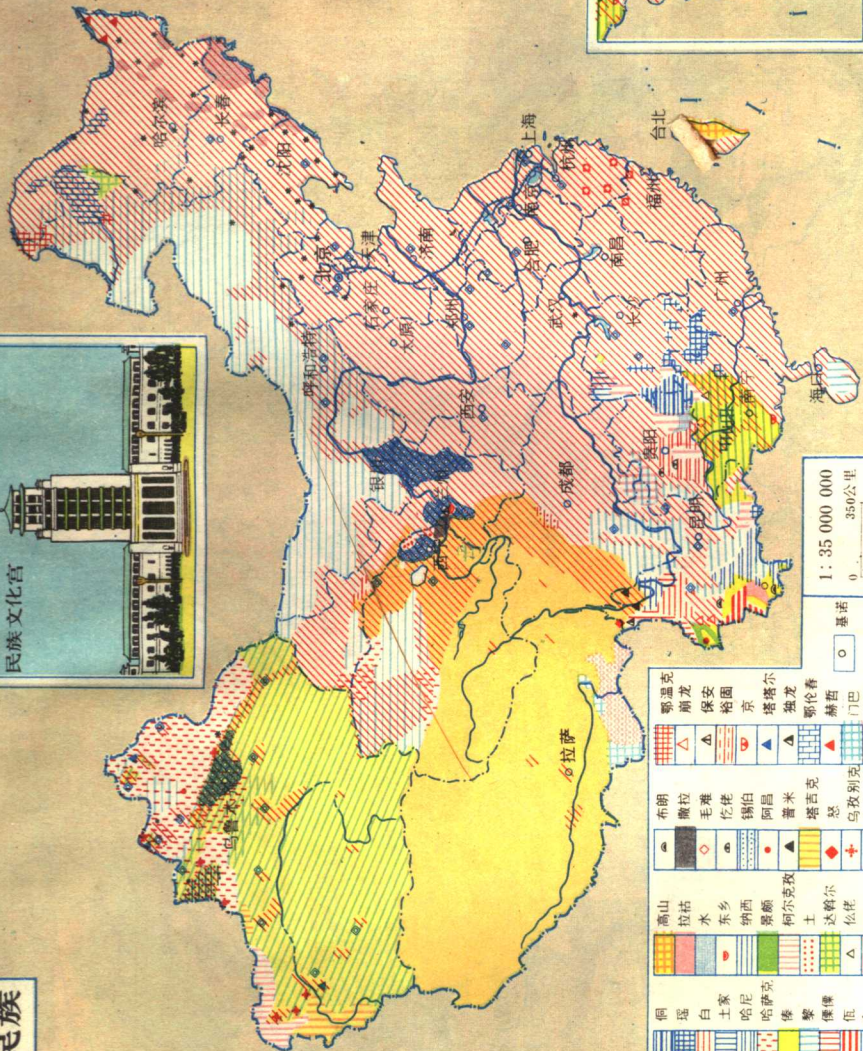



比例尺 1: 35 000 000
0 350 700公里



中国民族


民族文化宫

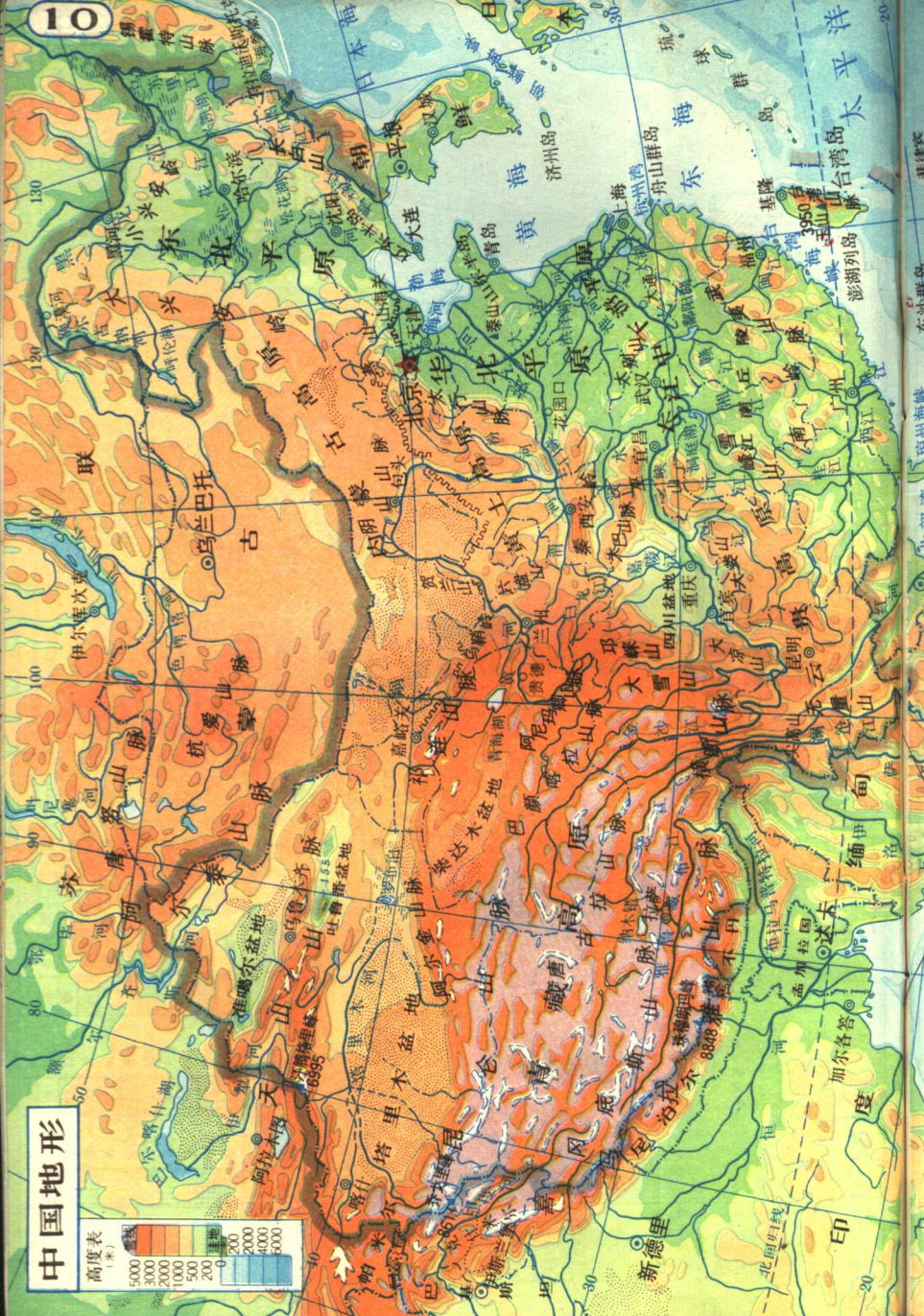


鄂温克	布阴	高山	侗	汉
满龙	撒拉	拉祜	瑶	蒙古
保安	维	水	白	回
塔吉克	侗	东乡	土家	藏
塔塔尔	佤	纳西	哈尼	维吾尔
京	白	景颇	哈萨克	哈萨克
塔塔尔	普米	柯尔克孜	塔吉克	塔吉克
鄂伦春	怒	土	怒	怒
赫哲	乌孜别克	达斡尔	乌孜别克	乌孜别克
门巴	俄罗斯	佤	俄罗斯	俄罗斯
珞巴		无		

1:35 000 000
0 350公里

○ 省会


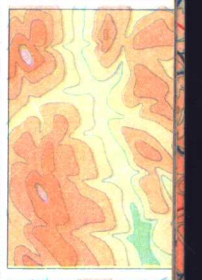
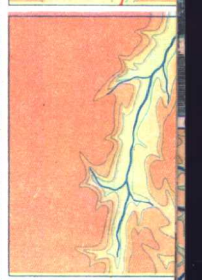


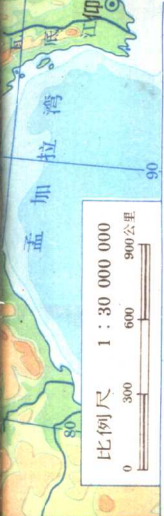




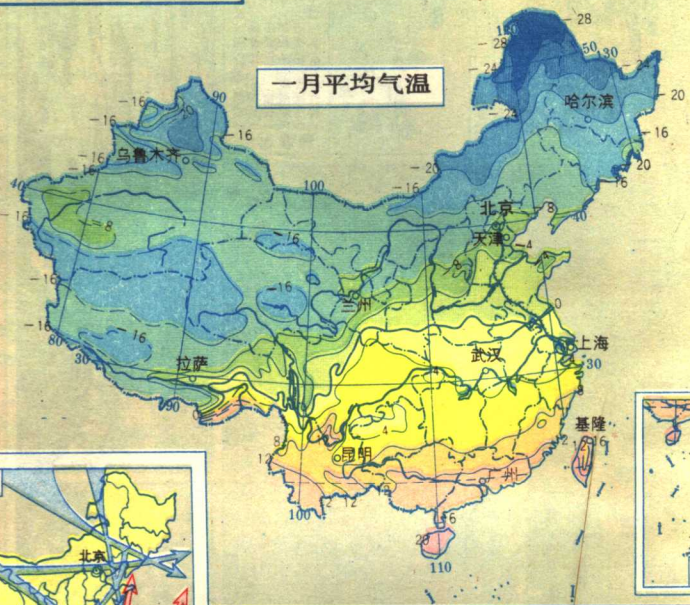
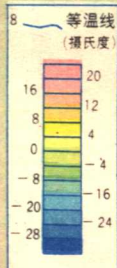
中国地形

高度表 (米)

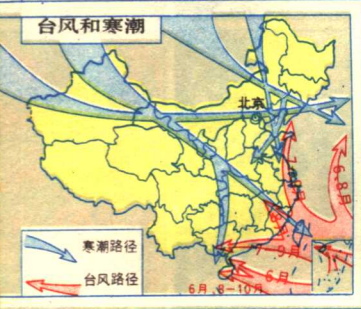
5000	3000	2000	1000	500	200	0
5000	3000	2000	1000	500	200	0



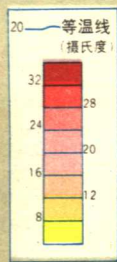
一月平均气温



台风和寒潮

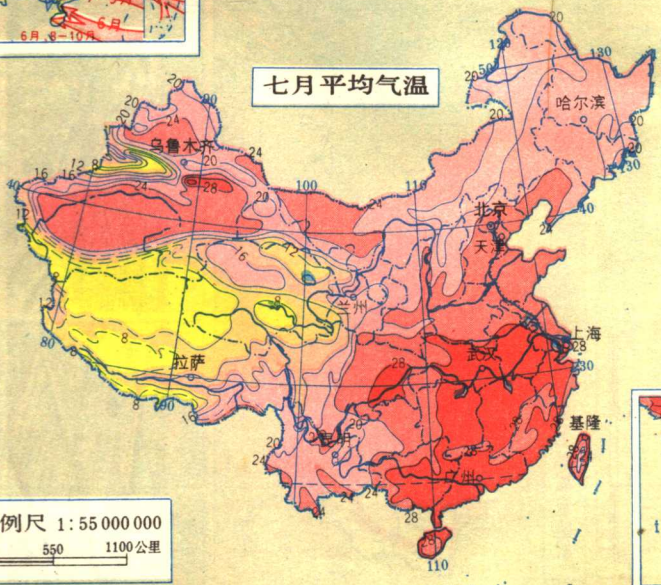


七月平均气温



比例尺 1:55 000 000

0 550 1100 公里



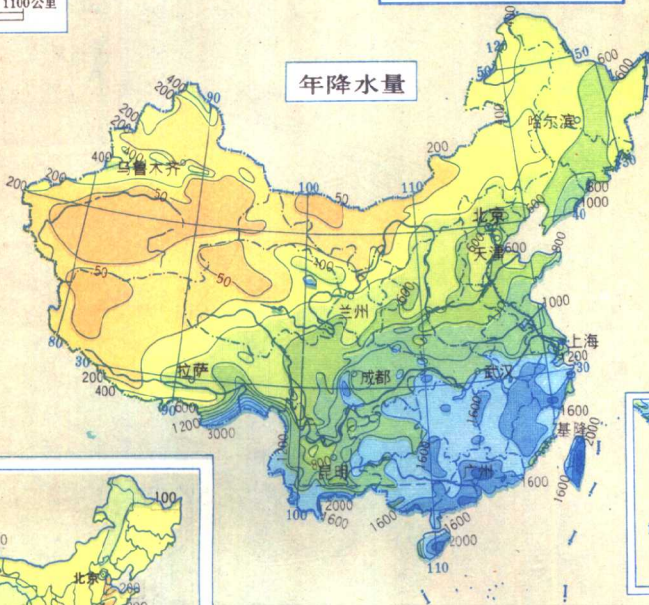
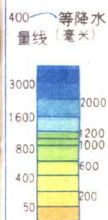
比例尺 1:55000000

0 550 1100公里

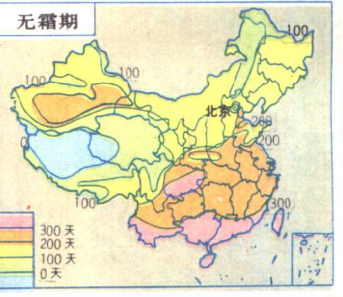
中国气候(二)

13

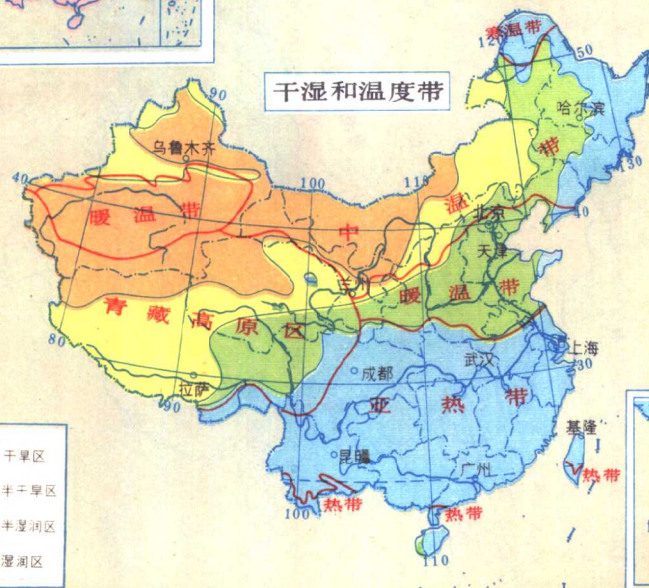
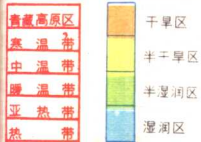
年降水量



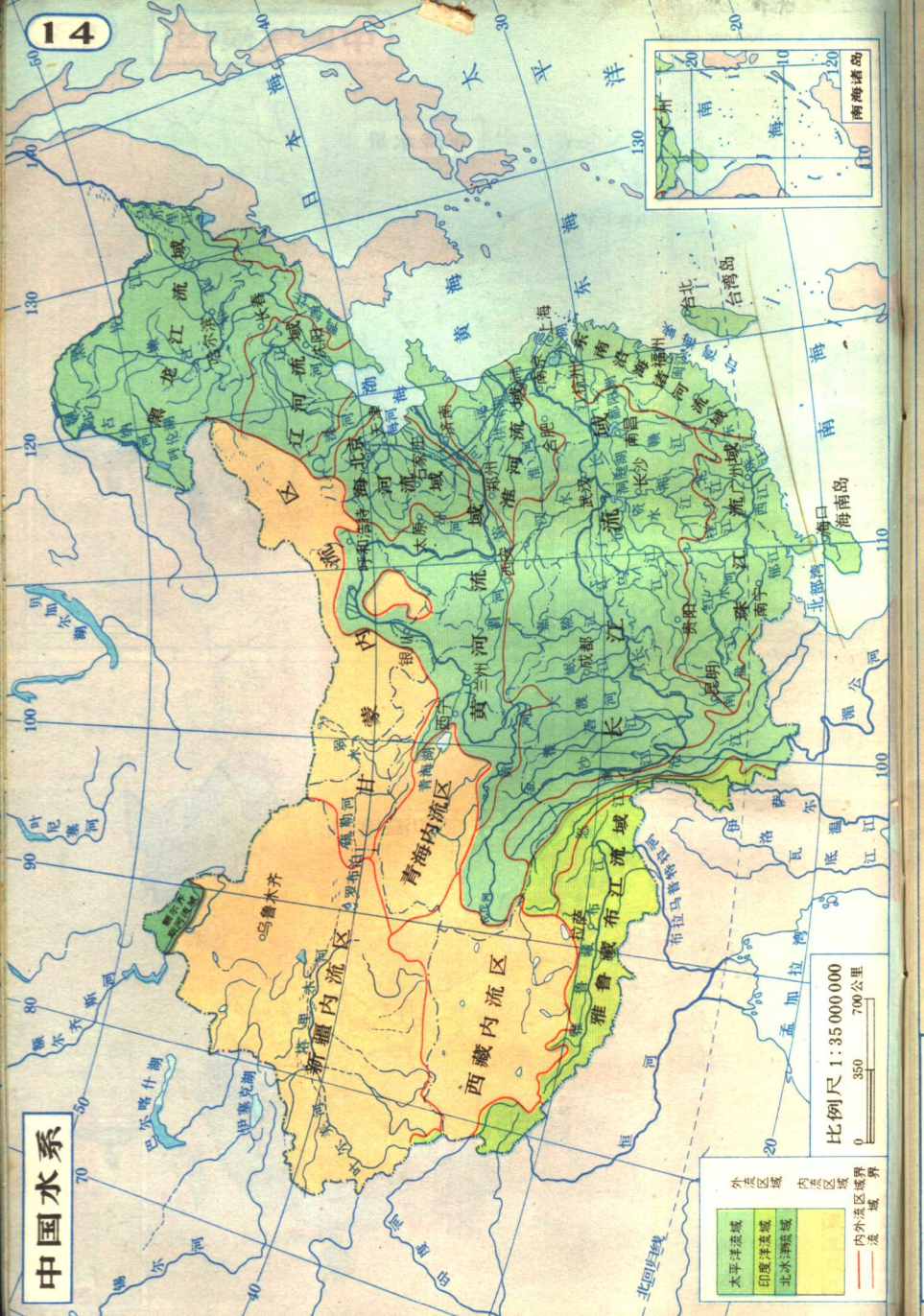
无霜期



干湿和温度带




中国水系



比例尺 1:35 000 000

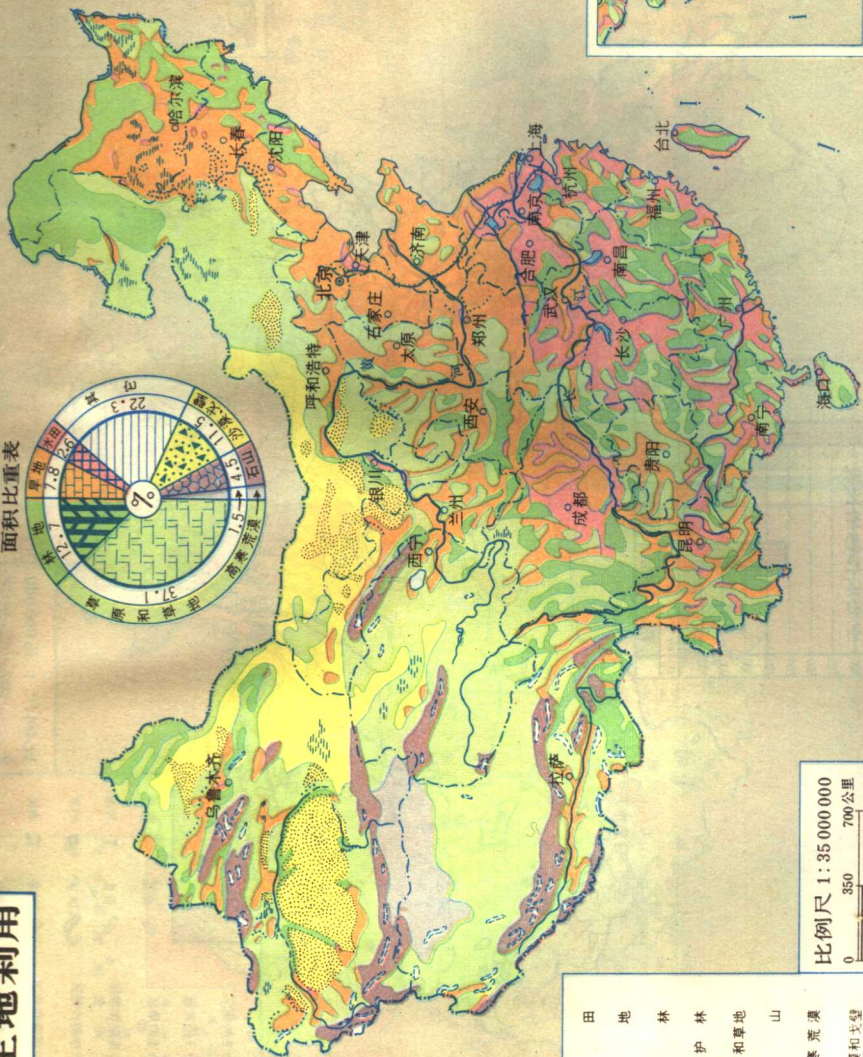
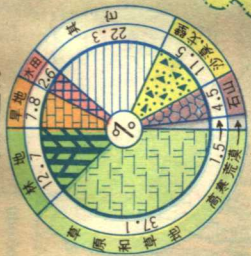
0 350 700 公里

- 外流域区
- 内流域区
- 内流域
- 太平洋流域
- 印度洋流域
- 北冰洋流域



中国土地利用

面积比重表



水	旱地	森林	防护林	草原和草地	山石	高寒荒漠	沙漠和戈壁
[Red]	[Orange]	[Green]	[Blue Dotted]	[Light Green]	[Brown]	[Grey]	[Yellow Dotted]

比例尺 1 : 35 000 000

