





插画儿童地图集



图说中国

TUSHUO
ZHONGGUO



中国地图出版社



图说中国



—— 插画儿童地图集



中国地图出版社

图书在版编目 (CIP) 数据

图说中国: 插画儿童地图集 / 徐根才, 张冬梅主编,
北京: 中国地图出版社, 2000.10
ISBN 7-5031-2351-6

I. 图… II. ①徐…②张… III. 地理 - 中国 - 儿童
读物 IV. K92-49

中国版本图书馆CIP数据核字 (2000) 第62865号

主 编: 徐根才 张冬梅
编 辑: 何首卫 朱 萌
美术编辑: 吴凌云 徐海燕
地形绘制: 张照铨
审 校: 徐丽娟
审 定: 端木杰

插画儿童地图集 图说中国

中国地图出版社编制出版发行
社址: 北京市白纸坊西街3号
邮编: 100054 电话: (010)68531556
北京市美通印刷有限公司印刷
新华书店经销

开本: 16开 印张: 6


2001年1月第1版

2004年1月第5次印刷

ISBN 7-5031-2351-6/K · 919 印数: 23001-33000

GS(2003)225号 定价: 25.00 元

版权所有 侵权必究
如有残缺请与发行部联系调换



前言

曾经随便问一些中小學生：你认为中国是怎样的一个国家？最终答案超不出这样几个词汇：疆域辽阔，地大物博，山川秀美，人杰地灵……是啊，谁都会说这些内容，若是写起作文来，学生们想都不用想就可以将这些辞藻一挥而就——但是真的很难讲我们了解自己生活的这片土地。中国不是一个空泛的概念，也不是一个简单的定义，她拥有“风吹积土亿万年吼”的黄土高坡、“欲与天公试比高”的青藏群峰，拥有“折戟沉沙铁未销”的沧桑中原、“江作青罗带，山如碧玉簪”的秀丽岭南，拥有白山黑水的冰雪东北、小桥人家的细雨江南……并不是凭几句苍白干枯的口号就可以喊出她的伟大的。

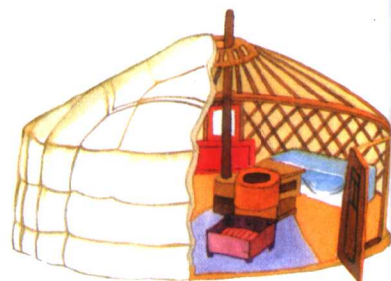
这本图文对照的图集，道古说今，谈天说地，分省展示中国的方方面面，有好吃的，也有好玩的，有严肃的，也有活泼的，不过都是真真正正的知识、不折不扣的学问。形象生动的地图应是此书的最大特色，强烈的空间感和指向性，使它成为表述地域特征的最好形式。图中的信息量亦极为丰富，囊括了地形分布、重要城市、著名建筑、风景名胜、文化遗产、民族风情、地方特产和珍稀动植物等各项内容，可谓“麻雀虽小，五脏俱全”了。当然，中国值得一提的东西实在太多了，这本书虽然丰富多彩，却不能包罗万象、面面俱到，但是它择取的知识足以让读者能够“胸怀祖国，放眼世界”了。而如果你自认为对中国的一切早已耳熟能详，也可以通过这本书再次系统地了解一下这片实实在在的厚土，重温已知的，发现未知的，何乐而不为？

编者

图说

中国

目录



1	地球知识
3	地图知识
5	古代中国
7	中国政区
9	中国民族
11	民俗与节日
13	中国地理景观
15	中国气候
17	中国近海
19	环境保护
21	北京市
23	天津市
25	河北省
27	山西省
29	内蒙古自治区
31	辽宁省
33	吉林省
35	黑龙江省
37	上海市
39	江苏省
41	浙江省
43	安徽省



45

福建省

47

江西省

49

山东省

51

河南省

53

湖北省



55

湖南省

57

广东省

59

广西壮族自治区

61

海南省

63

重庆市

65

四川省

67

贵州省

69

云南省

71

西藏自治区

73

陕西省

75

甘肃省

77

青海省

79

宁夏回族自治区

81

新疆维吾尔自治区

83

香港特别行政区

85

澳门特别行政区

87

台湾省

89

动脑筋园地

90

考考你





地球知识

地球的有关数字

在太阳系的九大行星中，地球是最奇妙的一颗。它距离太阳不近不远，获得的光、热适中，本身又具有空气和水，使它成为太阳系中唯一有生命的星球。

从太空看地球，你会发现地球更像一个蔚蓝色的水球。地球表面70.8%是海洋，陆地只占29.2%。

赤道的直径
——12756千米

通过两极的地轴长度
——12714千米

陆地面积
——占地球表面积29.2%

海洋面积
——占地球表面积70.8%

自转一次的时间
——23小时56分4秒

绕太阳公转一周的时间
——365天6小时9分9秒

地球的结构

内核

地球的中心部分，由固态的铁和镍构成。内核的温度高达6000℃。

外核

坚实的内核外围是流质的外核，它的成分是熔化的铁和镍金属。这些熔化的热流质不停地运动着，形成了地球的磁场。

地幔


地壳下面一层约2900千米厚的岩石叫地幔。在地幔的底部，温度高达3700℃，但是由于压力很大，岩石仍然呈固态。

地壳

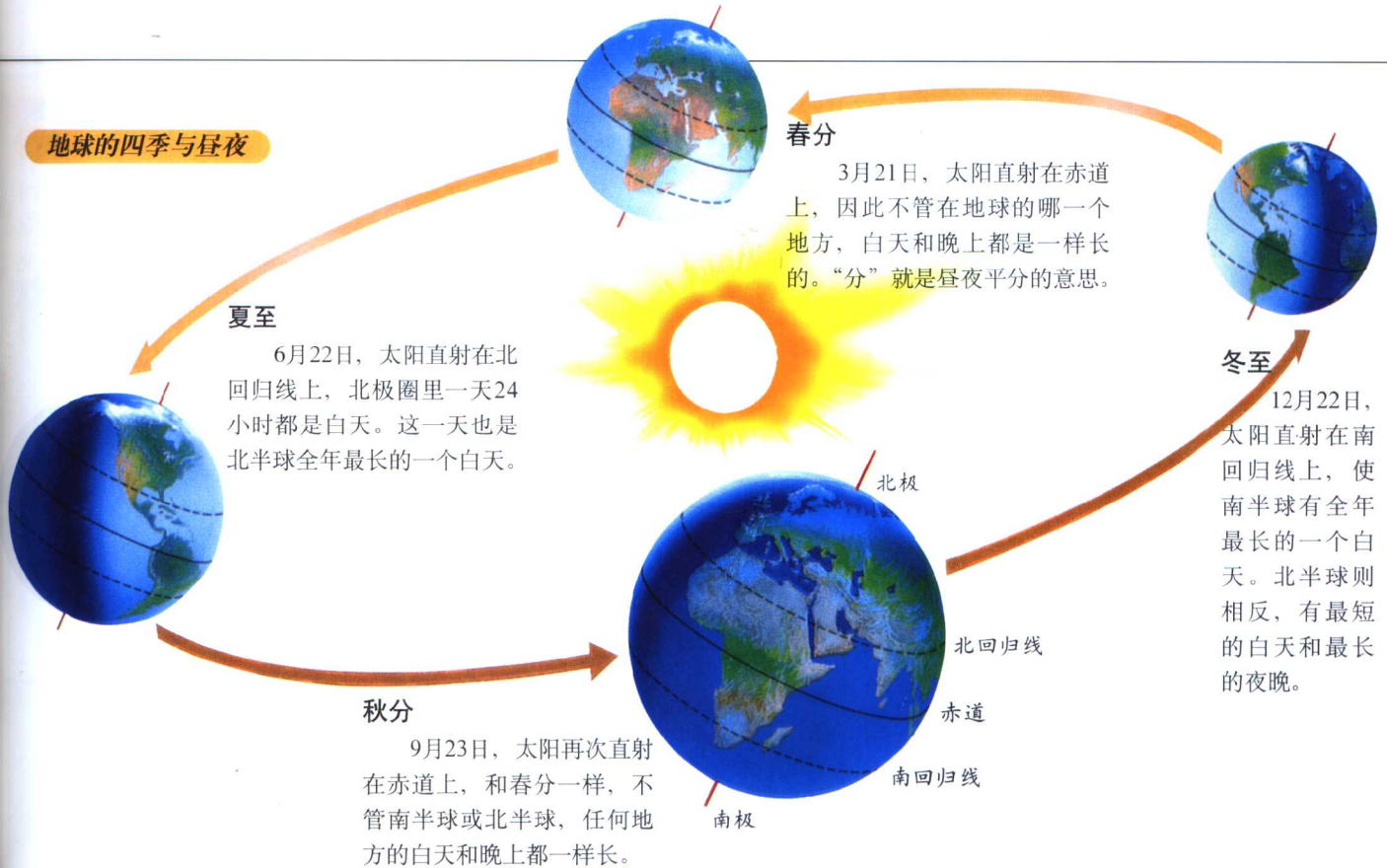
地球表面最外一层岩石叫地壳。地壳在大陆地区最厚，在海洋底下最薄。

大气层

有一层空气包围着地球，这层空气叫大气层。约厚2000千米，主要含有氧气和氮气。大气层阻隔了来自太阳的有害紫外线，并且使地球不会太热，也不会太冷。



地球的季节与昼夜




地球上的四季，是由地轴倾斜和地球公转造成的。如上图所示，当地球绕太阳公转一圈的过程，南北半球接受太阳的辐射及热量在不断发生变化，于是产生了冷暖交替的四季循环。

地球在公转的同时，又绕着自己的地轴不停地自转。自转一周要24小时。地球自转时，总是半面对着太阳，半面背着太阳，有阳光的地区是白天，没有的就是夜晚。于是，白天、黑夜交替出现，就形成了昼夜更替。

你知道吗？


地球是圆的，在下面的人为什么不会掉下来？

放开手中所拿的东西，就会直接掉落到地面，这是因为地球有一种将东西拉向中心的力量，这种力量称为引力。此外，地球又以很快的速度在自转，同时产生一种将地球上的东西抛出去的离心力。因此得感谢地球的引力，让我们能留在地球上。



为什么地球能在太空中飘浮？

地球绕太阳公转时会产生向外飞的离心力，而太阳的重力吸引成为地球的向心力，这两种力的作用和结果，使地球在太空中飘浮而不会掉下来。



除了地球，其他星球上还有生命吗？

到目前为止，还没有在其他星球上发现生命，但是太阳系只是宇宙中很小的一个区域，所以科学家们仍努力地在寻找外太空文明，而“外星人”也一直在科幻故事里出现。



地图知识

地图是用以表达地理位置，并以图形符号反映各种自然、社会经济等内容的文化工具。社会上发生的许多事件都与地理位置息息相关，你要知道家乡在全国的位置，外出旅行要走哪条路线，沿线经过哪些城市、村庄，找出地图来看一看，就比较清楚了。平时告诉你的朋友，你住在何处，画一张局部的示意图使对方按图索骥比“左转右拐”说得明确无误得多。地图可以为你提供丰富的信息，它正在人们的生活和学习中普及。

地图比例尺

任何一幅地图，都必须把地表的景物尺寸缩小后，才能画在图上。图上距离比实际距离缩小的程度就用比例尺表示。精确的地图都标明地图比例尺。本图册中，所有地图都没有标地图比例尺。

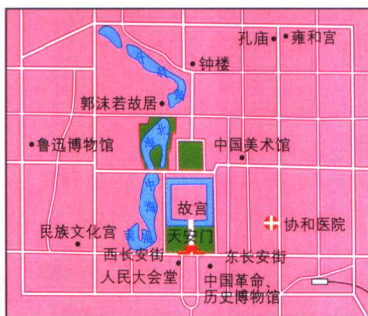
下图显示了在同样大小的图幅中，比例尺不同，所展示的实际范围和表示内容的详细程度是不同的。



北京市城区在北京市的位置



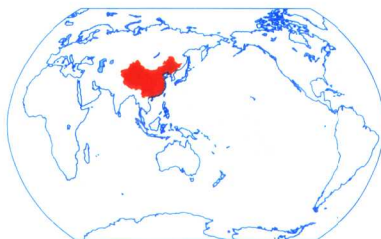
北京天安门



天安门在北京市城区的位置



北京市在中国的位置



中国在世界上的位置

地图图例

地图上，通常都附有图例，用来说明地图上的不同符号和颜色分别表示各种地理物体。下面是本图册中经常出现的一些符号和颜色及其所表示的意义。

山地



耕地、草地



沙漠、荒地



海域



地图主区范围以外的地区



不同的符号分别表示不同的建筑、风景名胜、物产、动植物、经济活动、民俗风情等内容



国界



未定国界



省界



特别行政区界



首都



省级行政中心




城市或乡镇




河流、湖泊



运河

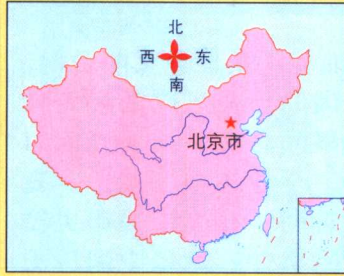


长城



地图上的方向

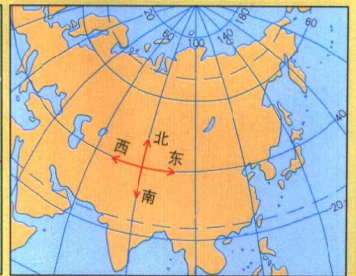
查看地图，必须注意地图上的方向。一般确定地图方向的方法是：面向地图，上为北，下为南，左为西，右为东。本图册中的所有地图其方向均为上北下南，左西右东。有的地图上，画有指示正北方向的指向标，这时应根据指向标来定向。有经纬网的地图上，应该根据经纬线来确定方向，经线指示南北方向，纬线指示东西方向。



一般地图上的方向



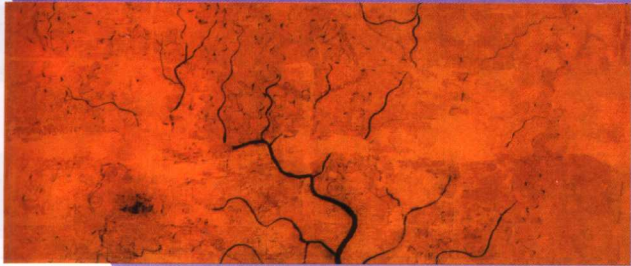
有指向标的地图上的方向



有经纬网的地图上的方向


地图的演进

古地图



长沙马王堆汉墓出土的地图(局部)，绘于公元前168年以前。

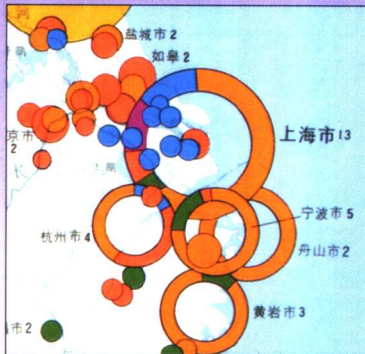
禹迹图(拓片局部)，于公元1136年刻石而成。



现代地图



地形图，比较全面地反映制图区域内的地形、水系、居民地、交通网、境界线、土质植被等内容的地图。




专题地图，集中表示一个主题内容的地图，制图对象及内容可以是自然的，也可以是社会经济的。



航空影像图，利用航摄影机拍摄的航空影像加上其他要素而成的地图。

先进的地图



卫星影像图，通过对卫星影像进行投影和几何纠正等处理，再叠加上某些线性地物符号和地名等注记，就构成了卫星影像地图。

电子地图，是建立在计算机软硬件支持基础上的一种新型地图产品，是以数字形式表示的地图。具有在屏幕上动态显示、编辑、查询、检索、分析和决策等功能。






古代中国

中国历史悠久，文化灿烂，是世界文明古国，也是人类发祥地之一。祖国的历史可以上溯到什么时候？谁是祖国境内最早的居民？从公元前21世纪建立了我国历史上第一个奴隶制王朝——夏朝，以后各朝代是怎么演进的？在漫长的历史过程中，发生过哪些有意义的事件？这张中国历史系统图将给你明确的答案。



北京猿人



夏、商、周——灿烂的青铜文化



青铜爵 (夏朝)

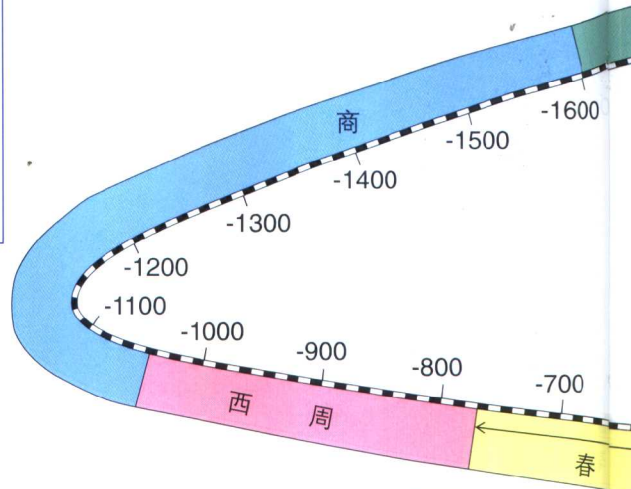


司母戊方鼎 (商朝)



虢伯簋 (西周)

5



唐太宗李世民，公元626年至649年在位。他能任人唯贤和虚心纳谏，是我国历史上一位有名的开明皇帝。

唐朝主要历史事件

- 产生了李白、杜甫、白居易等著名诗人
- 玄奘天竺取经
- 鉴真东渡日本

成吉思汗，名铁木真，1206-1227年在位，是蒙古族一位有传奇色彩的历史人物。



元朝主要历史事件

- 马可波罗来中国
- 黄道婆改进推广棉纺织技术



中国历史朝代顺序歌

夏商与西周
东周分两段
春秋和战国
一统秦两汉
三分魏蜀吴
两晋前后延
南北朝并立
隋唐五代传
宋元明清后
王朝至此完



汉武帝名刘彻，公元前141年至公元前87年在位。是我国古代一位具有雄才大略的皇帝，杰出的政治家。



西汉主要历史事件

- 张骞通西域，丝绸之路开通
- 司马迁完成《史记》



秦始皇，公元前246年至公元前210年在位，建立了我国第一个统一的多民族的封建王朝，也是我国的第一位皇帝。

秦朝主要历史事件

- 筑万里长城
- 统一文字、货币与度量衡

东汉主要历史事件

- 蔡伦发明造纸术
- 张衡制成浑天仪
- 地动仪



清朝皇帝康熙，8岁即位，14岁开始处理政事，在位61年，是我国历史上做皇帝时间最长的一位皇帝。



清朝主要历史事件

- 郑成功收复台湾
- 120回本《红楼梦》印行
- 修成《四库全书》
- 鸦片战争

南北朝主要历史事件

- 祖冲之把圆周率精确计算到小数点后第七位，即在3.1415926和3.1415927之间

隋朝主要历史事件

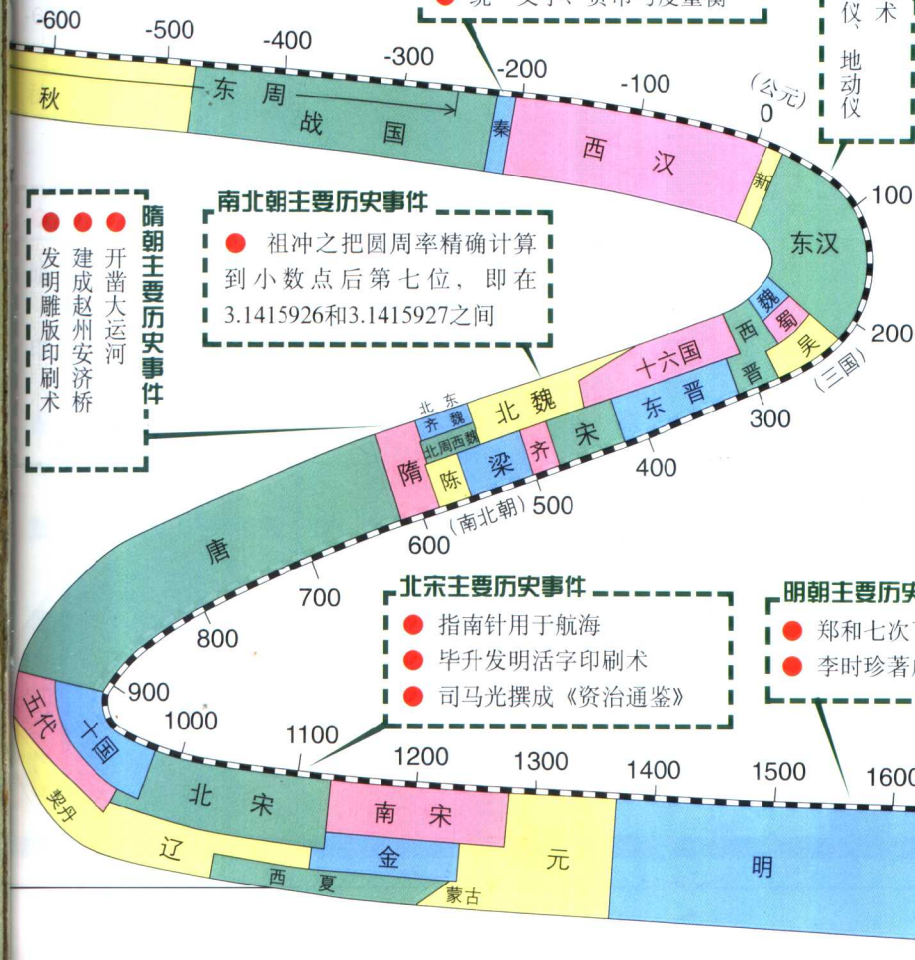
- 开凿大运河
- 建成赵州安济桥
- 发明雕版印刷术

北宋主要历史事件

- 指南针用于航海
- 毕升发明活字印刷术
- 司马光撰成《资治通鉴》

明朝主要历史事件

- 郑和七次下西洋
- 李时珍著成《本草纲目》





中国政区

中国设有34个省级行政区。其中包括4个直辖市、23个省、5个自治区、2个特别行政区。北京是首都。

在下面的中国行政区划表中你可以查找中国省级行政区的名称、简称、和省级行政中心。

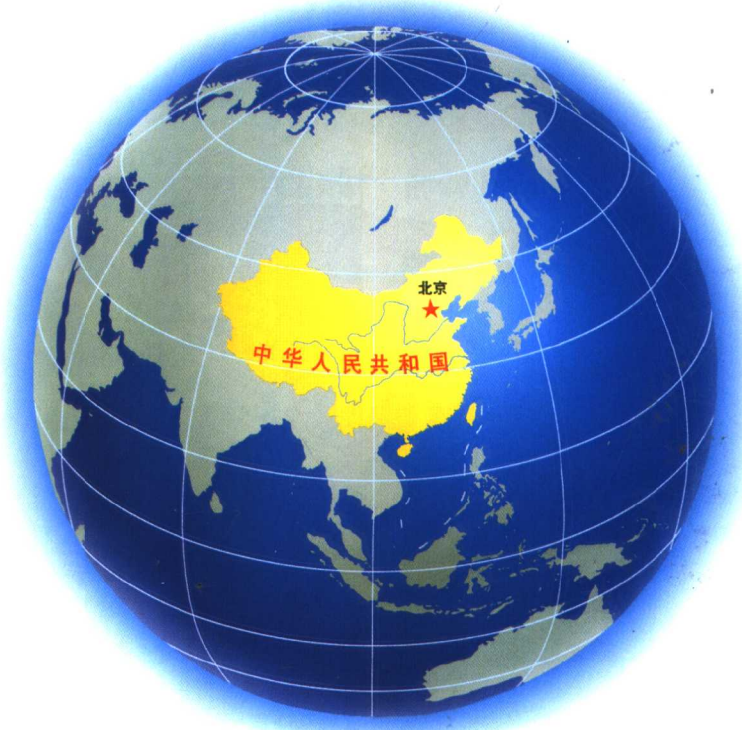
中国在地球上的位置

中国位于北半球，世界上最大的大陆——欧亚大陆的东南部，东面是世界上最大的海洋——太平洋。

中国的陆地面积约960万平方千米，占地球陆地面积的6.4%。在各国中仅次于俄罗斯和加拿大，居世界第三位。

中国的陆地边界长2万多千米，与15个国家相邻。从东北部按逆时针方向，依次为朝鲜、俄罗斯、蒙古、哈萨克斯坦、吉尔吉斯斯坦、塔吉克斯坦、阿富汗、巴基斯坦、印度、尼泊尔、锡金、不丹、缅甸、老挝、越南。

与中国隔海相望的国家有日本、韩国、菲律宾、文莱、印度尼西亚、马来西亚等。



你知道吗？

中国领土最北、最南、最东、最西的地点

最北：漠河以北黑龙江主航道的中心线（北纬53° 34'）

最东：黑龙江与乌苏里江的主航道汇合处（东经135° 05'）

最南：曾母暗沙附近（北纬3° 51'）

最西：帕米尔高原（东经73° 附近）

中国行政区划表

省级行政单位	北京市	天津市	河北省	山西省	内蒙古自治区	辽宁省	吉林省	黑龙江省	上海市	江苏省	浙江省	安徽省	福建省	江西省	山东省	河南省	湖北省	湖南省	广东省	广西壮族自治区	海南省	重庆市	四川省
省级行政中心	北京	天津	石家庄	太原	呼和浩特	沈阳	长春	哈尔滨	上海	南京	杭州	合肥	福州	南昌	济南	郑州	武汉	长沙	广州	南宁	海口	重庆	成都
简称	京	津	冀	晋	内蒙古	辽	吉	黑	沪	苏	浙	皖	闽	赣	鲁	豫	鄂	湘	粤	桂	琼	渝	川



中国民族

中国有12亿多人民，是世界上人口最多的国家。

中国还是一个多民族的国家，有汉、蒙古、回、藏、维吾尔、壮、苗、彝、布依、朝鲜、满、侗、瑶等56个民族。其中汉族人口最多，占总人口的92%。

少数民族主要居住在中国的西南、西北和东北地区。在少数民族居住比较集中的地区，成立有民族自治区、自治州和自治县。

各民族人民共同幸福地生活在祖国大家庭中。



俄罗斯族



裕固族



哈萨克族



维吾尔族

塔塔尔族



乌孜别克族



达斡尔族



塔吉克族



撒拉族



柯尔克孜族



新疆维吾尔自治区

珞巴族



德昂族



普米族



门巴族

白族



藏族



西藏

西藏自治区

基诺族



怒族



纳西族



傈僳族



傣族



哈尼族



独龙族



阿昌族



拉祜族



佤族



景颇族



黎族



侗族

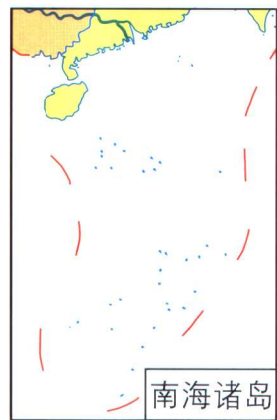


五十六个民族五十六朵花

中华民族兄弟多，五十六族可作歌。
 汉壮蒙古维吾尔，藏回朝鲜哈萨克；
 苗彝布依鄂伦春，满侗哈尼塔吉克；
 瑶白傣傣达斡尔，黎傣土家鄂温克；
 东乡佤佬塔巴士，布朗纳西高山畲；
 拉祜仡佬水阿昌，撒拉毛南佉锡伯；
 普米德昂羌保安，门巴裕固怒景颇；
 柯尔克孜塔塔尔，乌孜别克京基诺；
 独龙赫哲俄罗斯，团结奋斗建祖国。



中国少数民族
自治区分布图






民俗与节日

中国各民族由于社会结构、生产生活方式、宗教信仰、历史来源、文化艺术等方面的不同，形成了具有民族特色的风俗习惯和传统节日。


节日里，人们走亲访友，聚会欢乐。少数民族的节日亦是青年男女交朋友，谈情说爱，社交择偶的良机。

各民族的传统节日，是本民族文化展现，是传统精神世代相传的特殊方式，保持了本民族根深蒂固的特色。由此，构成了中华民族璀璨夺目的民族画廊中一幅最富于生命力的画卷。



中秋节

汉族民间的传统节日，在农历八月十五日。吃月饼、赏月娱乐是我国中秋崇月的习俗。



春节

汉族最隆重的传统节日，也是许多少数民族所共度的盛大传统节日，在农历正月初一。春节期间，人们喜气洋洋地互相拜年、祝福，并开展演戏、舞龙灯、耍狮子、踩高跷、扭秧歌等民间传统娱乐活动。



开斋节

源于伊斯兰教，是我国信奉伊斯兰教的回、维吾尔、哈萨克、塔吉克等十多个民族的共同传统节日。

花灯节

西藏、青海等地区藏族民间的宗教节日，在藏历的一月十五日。节日那天，各地喇嘛寺庙都要展出酥油花灯供人观赏，并举行“跳神”文艺活动。



盘王节

瑶族人民纪念祖先的盛大节日，在农历十月十六日，这时正是秋末冬初农闲的时候，主要的活动是跳长鼓舞。



蒙古族白节	农历正月初一
藏族洛萨节（藏历年）	藏历一月一日
汉族元宵节	农历正月十五日
苗族芦笙节	农历正月十六日
傈僳族刀杆节	农历二月初八
傣族彩蛋节	农历二月初十
汉族清明节	农历清明日
藏族驱鬼节	藏历二月廿九日
苗族姊妹节	农历三月十五日
彝族牟定三月会	农历三月廿八日
汉族沐佛节	农历四月初八
苗族四月八节	农历四月初八
藏族转山会	农历四月十八
白族绕山林	农历四月廿三日
土家族女儿会	农历五月初三
普米族转山会	农历五月初五
苗族龙船节	农历五月十六日