

世界形勢一覽圖

童世亨
陳鏞基
著

商務印書館發行

121



萬有文庫

第一集



商務印書館發行

ANTI/1068/02 ANTI209/06

世界形勢一覽圖例言

- 一是圖與本館中國形勢一覽圖歷代疆域形勢一覽圖相輔而行均供中學教科之用首列東西兩半球圖世界全圖次分洲分國各圖以及圖後附說次序先後均遵照教育部頒行之新課程標準排列以便教授
- 一是圖內容悉依據歐美最新出版圖籍編製取材新穎繁簡得宜適合中學程度
- 一圖及附說內地名均中西並列新改地名又附注舊稱俾資對照譯名則採用本館出版標準漢譯人名地名表華僑慣用之地名多有與譯音全異者則又廣搜博采俾切實用
- 一圖中地名下附註之面積及人口數採自一九三二年政治家年鑑 (Statesman's Year Book, 1933) 仍照原有細數注入以重根據
- 一本圖經度以英京格林尼治天文臺為起點比例尺則公里英哩並列以便推算
- 一本圖內容調查至付印時為止以後變更當逐版修訂惟編者見聞有限誤漏仍恐難免閱者諸君能就見聞所及不吝賜教以匡不逮尤所欣幸

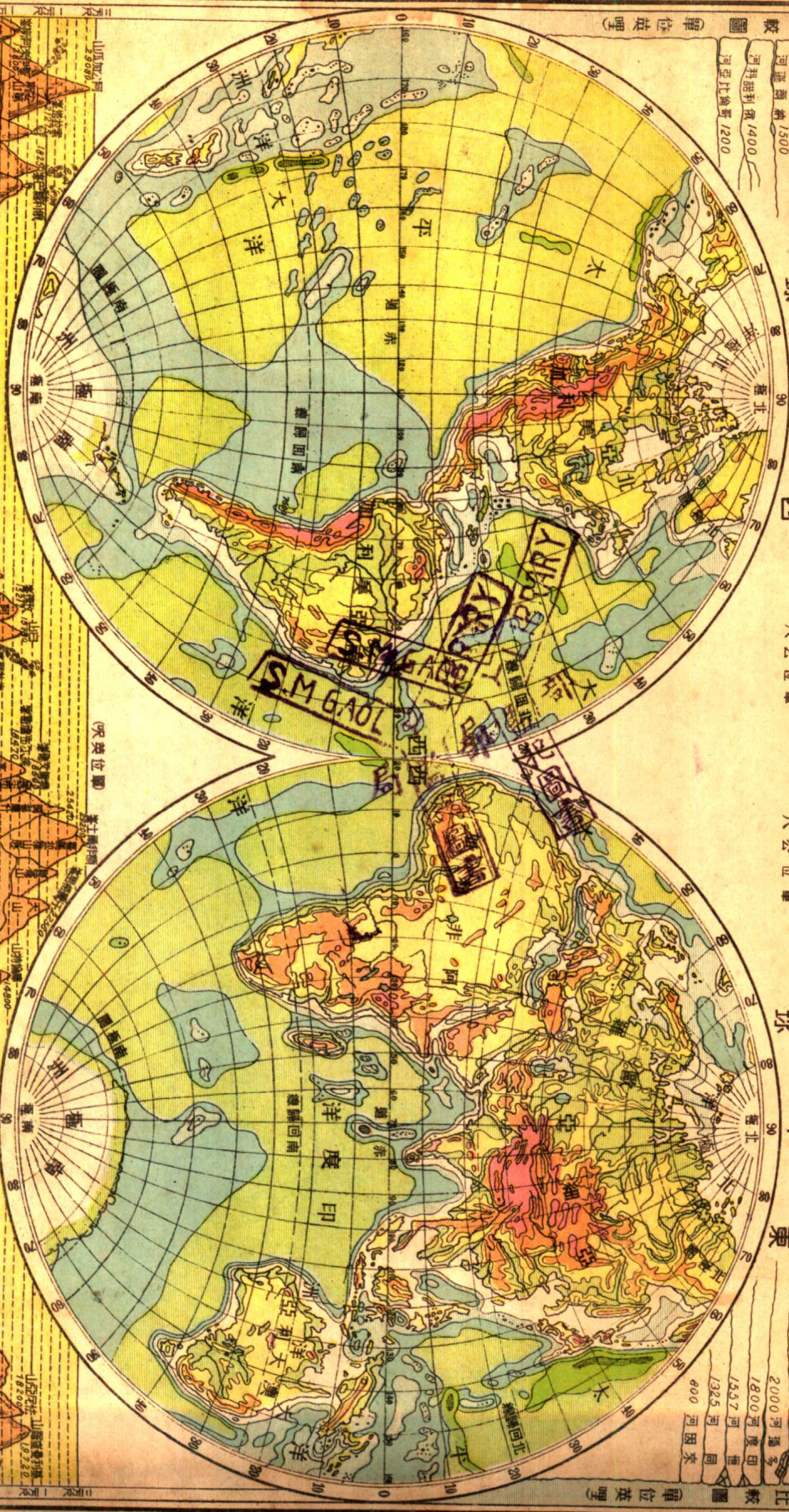
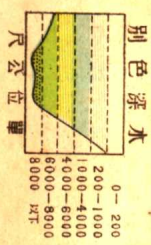
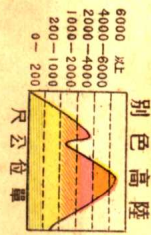
東西兩半球圖

西半球比較圖單位英哩

河尼士士	4200
河亞馬亞	4000
河密拉	2459
河密拉	2300
河密拉	2000
河密拉	2000
河密拉	1700
河密拉	1600
河密拉	1500
河密拉	1400
河密拉	1200

東半球比較圖單位英哩

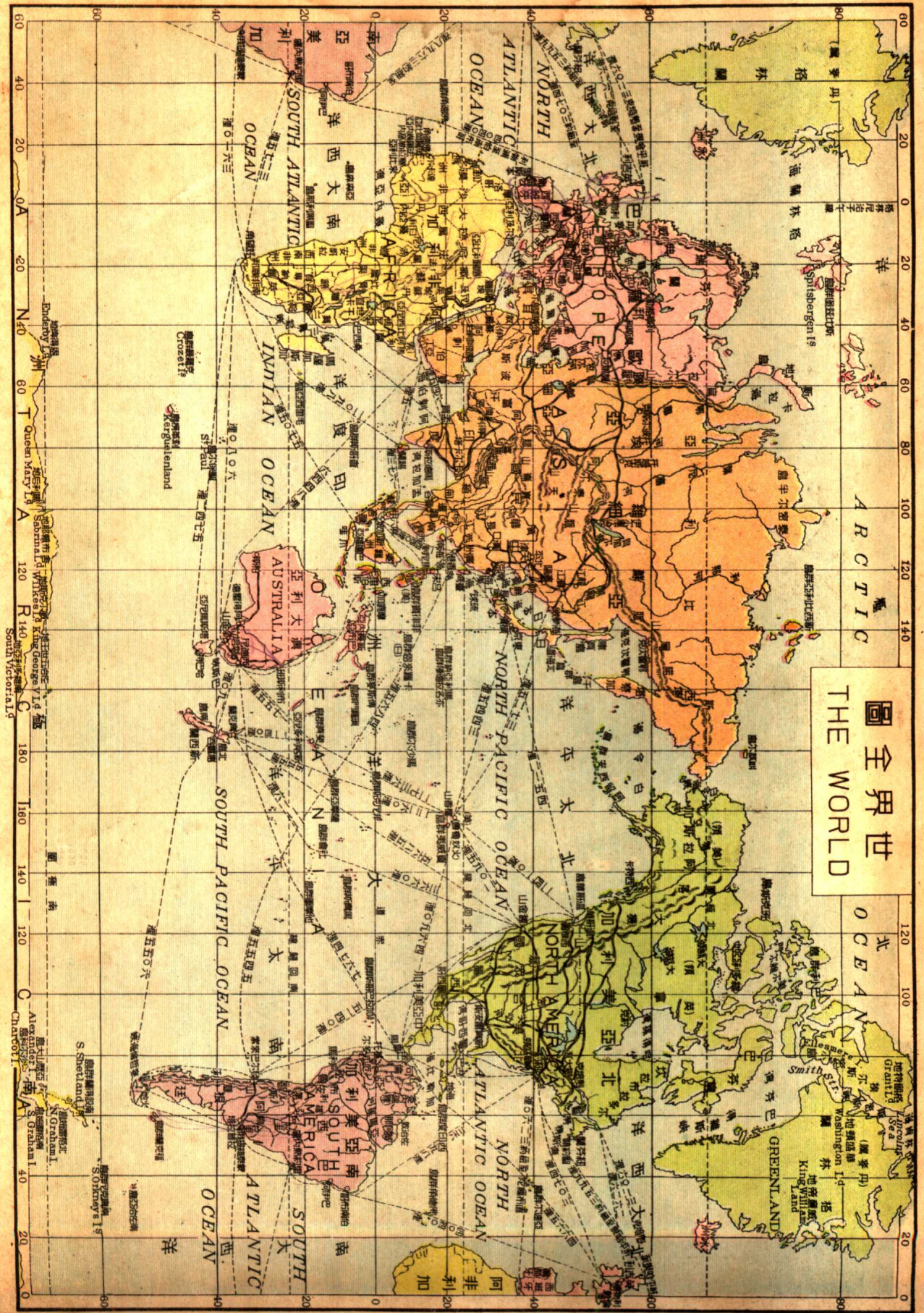
4100 河尼士
3400 河尼士
3000 河尼士
2970 河尼士
2720 河尼士
2600 河尼士
2500 河尼士
2400 河尼士
2000 河尼士
1800 河尼士
1537 河尼士
1325 河尼士
800 河尼士



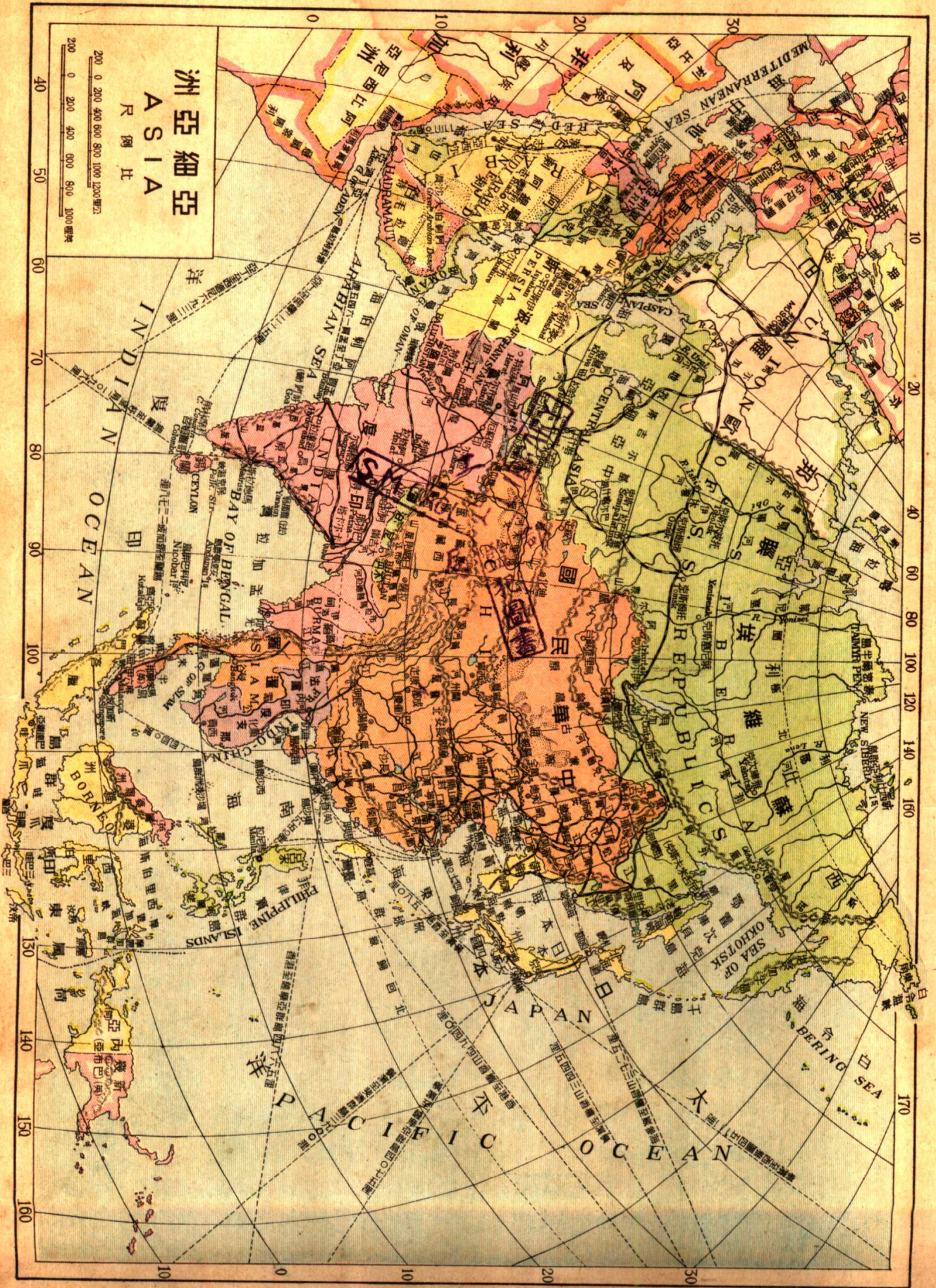
西半球比較圖單位英哩

東半球比較圖單位英哩

山高洲美 西極 山高洲歐 山高洲亞 西極 山高洲非



圖全界世
THE WORLD



洲亞細亞
ASIA
尺例比

200 0 200 400 600 800 1000 1200哩
200 0 200 400 600 800 1000英尺

INDIAN OCEAN
印度洋

BORNEO
婆羅洲

PHILIPPINE ISLANDS
菲律賓群島

PACIFIC OCEAN
太平洋

JAPAN
日本

SEA OF OKHOTSK
鄂霍次克海

BERING SEA
白令海

INDIA
印度

CEYLON
錫蘭

INDIA
印度

INDIA
印度

INDIA
印度

INDIA
印度

INDIA
印度

INDIA
印度

INDIA
印度

INDIA
印度

INDIA
印度

INDIA
印度

INDIA
印度

INDIA
印度

INDIA
印度

INDIA
印度

INDIA
印度

INDIA
印度

INDIA
印度

INDIA
印度

INDIA
印度

INDIA
印度

INDIA
印度

INDIA
印度

INDIA
印度

INDIA
印度

INDIA
印度

INDIA
印度

INDIA
印度

INDIA
印度

INDIA
印度

INDIA
印度

INDIA
印度

INDIA
印度

INDIA
印度

INDIA
印度

INDIA
印度

INDIA
印度

INDIA
印度

INDIA
印度

INDIA
印度

INDIA
印度

INDIA
印度

INDIA
印度

INDIA
印度

INDIA
印度

INDIA
印度

INDIA
印度

INDIA
印度

INDIA
印度

INDIA
印度

INDIA
印度

INDIA
印度

INDIA
印度

INDIA
印度

INDIA
印度

INDIA
印度

INDIA
印度

INDIA
印度

INDIA
印度

INDIA
印度

INDIA
印度

INDIA
印度

INDIA
印度

INDIA
印度

INDIA
印度

INDIA
印度

INDIA
印度

INDIA
印度

INDIA
印度

INDIA
印度

INDIA
印度

INDIA
印度

INDIA
印度

INDIA
印度

INDIA
印度

INDIA
印度

INDIA
印度

INDIA
印度

INDIA
印度

INDIA
印度

INDIA
印度

INDIA
印度

INDIA
印度

INDIA
印度

INDIA
印度

INDIA
印度

INDIA
印度

INDIA
印度

INDIA
印度

INDIA
印度

INDIA
印度

INDIA
印度

INDIA
印度

INDIA
印度

INDIA
印度

INDIA
印度

INDIA
印度

INDIA
印度

INDIA
印度

INDIA
印度

INDIA
印度

INDIA
印度

INDIA
印度

INDIA
印度

INDIA
印度

INDIA
印度

INDIA
印度

INDIA
印度

INDIA
印度

INDIA
印度

INDIA
印度

INDIA
印度

INDIA
印度

INDIA
印度

INDIA
印度

INDIA
印度

INDIA
印度

INDIA
印度

INDIA
印度

INDIA
印度

INDIA
印度

INDIA
印度

INDIA
印度

INDIA
印度

INDIA
印度

INDIA
印度

INDIA
印度

INDIA
印度

INDIA
印度

INDIA
印度

INDIA
印度

INDIA
印度

INDIA
印度

INDIA
印度

INDIA
印度

INDIA
印度

INDIA
印度

INDIA
印度

INDIA
印度

INDIA
印度

INDIA
印度

INDIA
印度

INDIA
印度

INDIA
印度

INDIA
印度

INDIA
印度

INDIA
印度

INDIA
印度

INDIA
印度

INDIA
印度

INDIA
印度

INDIA
印度

INDIA
印度

INDIA
印度

INDIA
印度

INDIA
印度

INDIA
印度

INDIA
印度

INDIA
印度

INDIA
印度

INDIA
印度

INDIA
印度

INDIA
印度

INDIA
印度

INDIA
印度

INDIA
印度

INDIA
印度

INDIA
印度

INDIA
印度

INDIA
印度

INDIA
印度

INDIA
印度

INDIA
印度

INDIA
印度

INDIA
印度

INDIA
印度

INDIA
印度

INDIA
印度

INDIA
印度

INDIA
印度

INDIA
印度

INDIA
印度

INDIA
印度

INDIA
印度

INDIA
印度

INDIA
印度

INDIA
印度

INDIA
印度

INDIA
印度

INDIA
印度

INDIA
印度

INDIA
印度

INDIA
印度

INDIA
印度

INDIA
印度

INDIA
印度

INDIA
印度

INDIA
印度

INDIA
印度

INDIA
印度

INDIA
印度

INDIA
印度

INDIA
印度

INDIA
印度

INDIA
印度

INDIA
印度

INDIA
印度

INDIA
印度

INDIA
印度

INDIA
印度

INDIA
印度

INDIA
印度

INDIA
印度

INDIA
印度

INDIA
印度

INDIA
印度

INDIA
印度

INDIA
印度

INDIA
印度

INDIA
印度

INDIA
印度

INDIA
印度

INDIA
印度

INDIA
印度

INDIA
印度

INDIA
印度

INDIA
印度

INDIA
印度

INDIA
印度

INDIA
印度

INDIA
印度

INDIA
印度

INDIA
印度

INDIA
印度

INDIA
印度

INDIA
印度

INDIA
印度

INDIA
印度

INDIA
印度

INDIA
印度

INDIA
印度

INDIA
印度

INDIA
印度

INDIA
印度

INDIA
印度

INDIA
印度

INDIA
印度

INDIA
印度

INDIA
印度

INDIA
印度

INDIA
印度

INDIA
印度

INDIA
印度

INDIA
印度

INDIA
印度

INDIA
印度

INDIA
印度

INDIA
印度

INDIA
印度

INDIA
印度

INDIA
印度

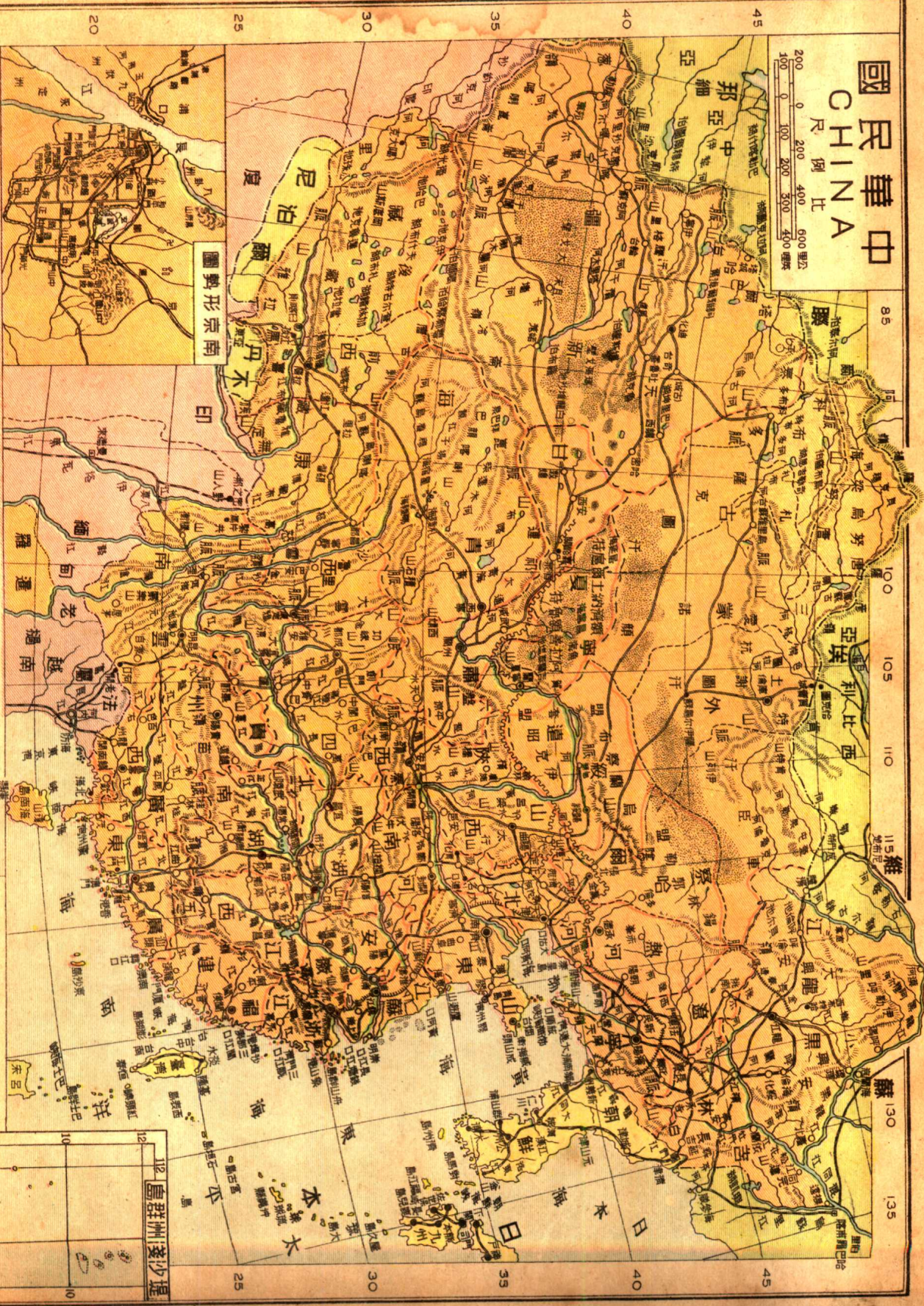
INDIA
印度

INDIA
印度

INDIA
印度

中華民國 CHINA

比例尺 1:600,000
200 0 200 400 600 800 哩
100 0 100 200 300 400 哩



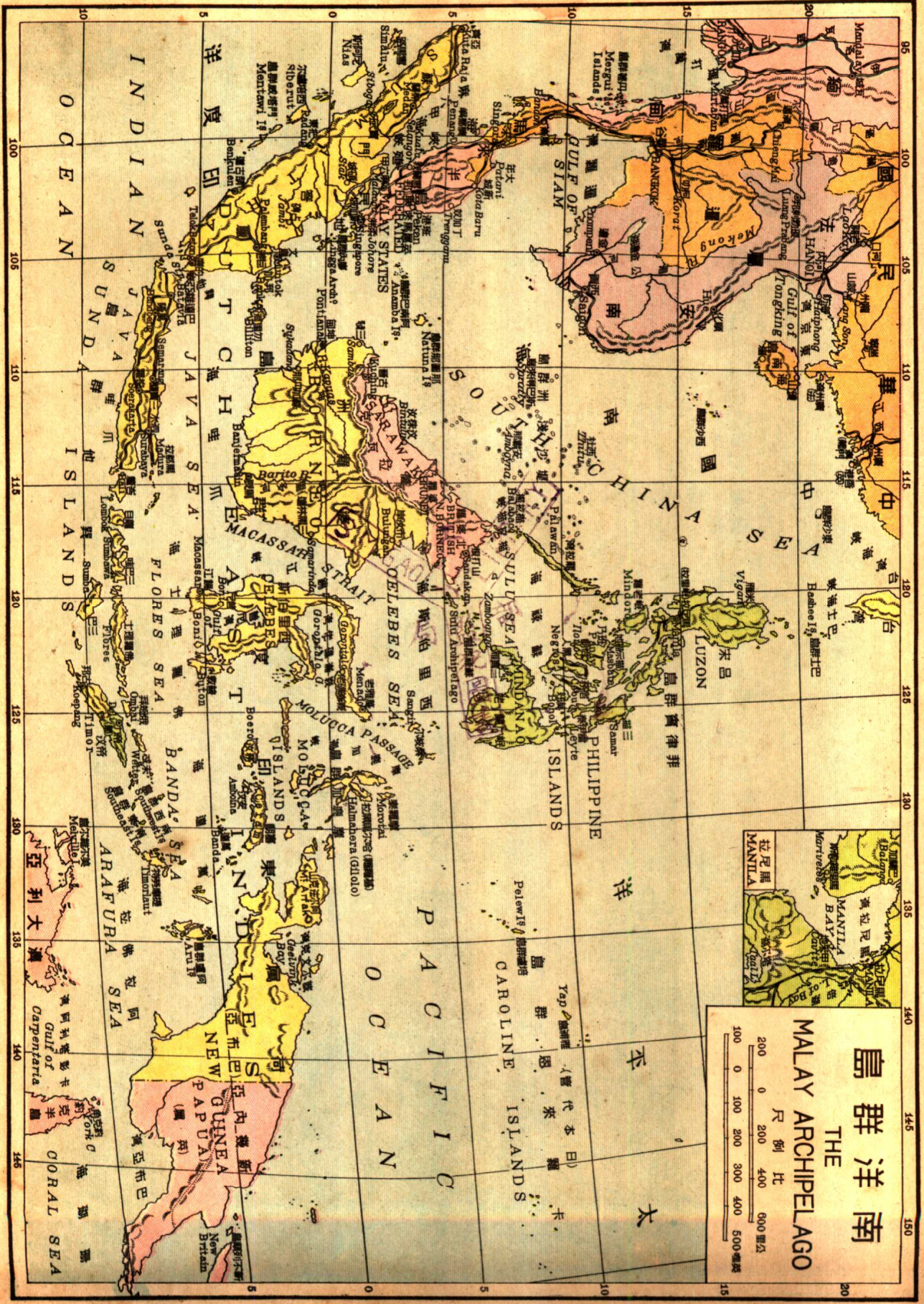
圖勢形京南

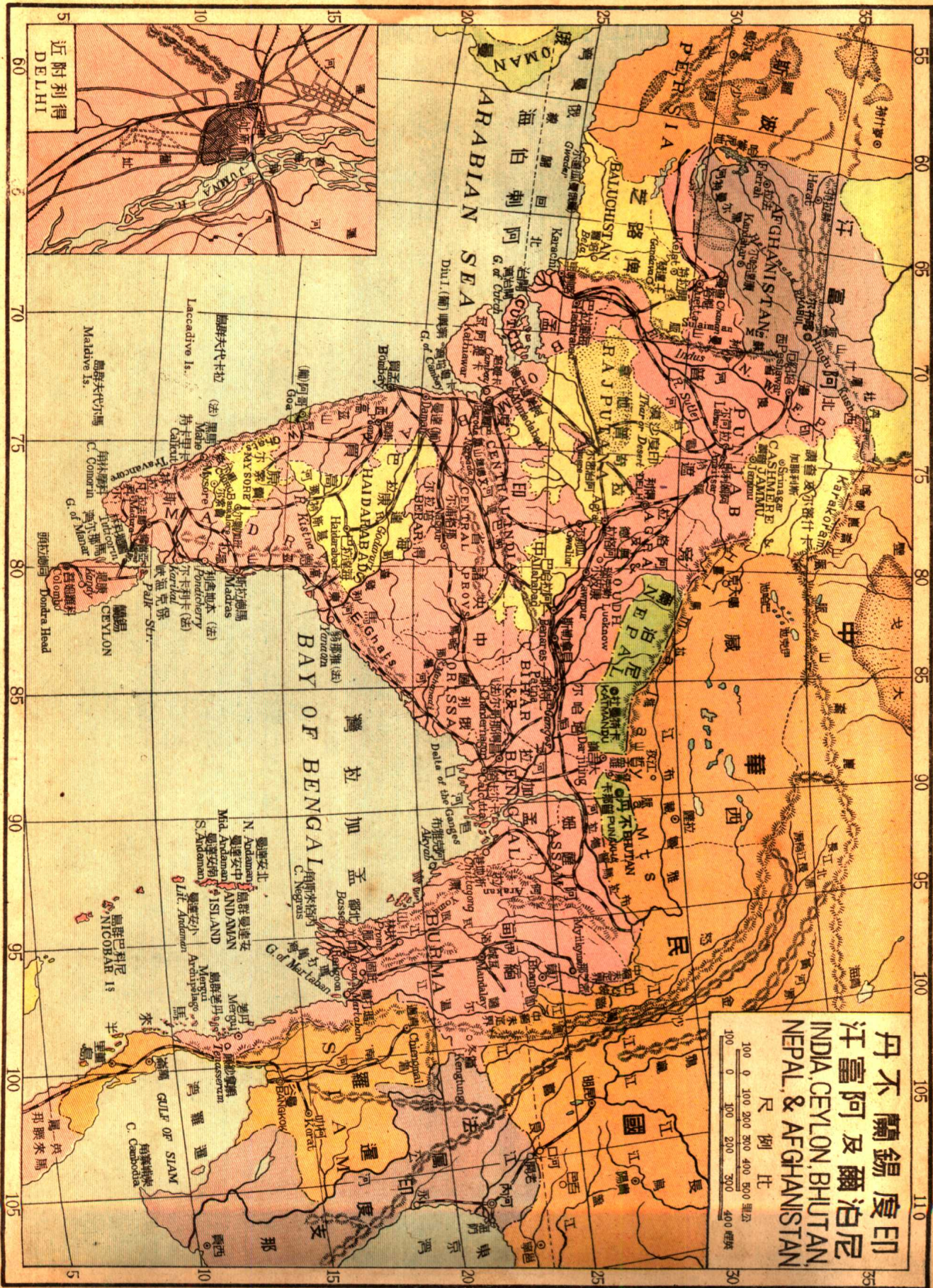
島群州萊沙堤

島群沙西

那支度印 INDO-CHINA







丹不蘭錫度印
 汗富阿及爾泊尼
 INDIA, CEYLON, BHUTAN,
 NEPAL & AFGHANISTAN

尺例比
 100 0 100 200 300 400 500 里公
 100 0 100 200 300 400 哩英

近附利得
 DELHI

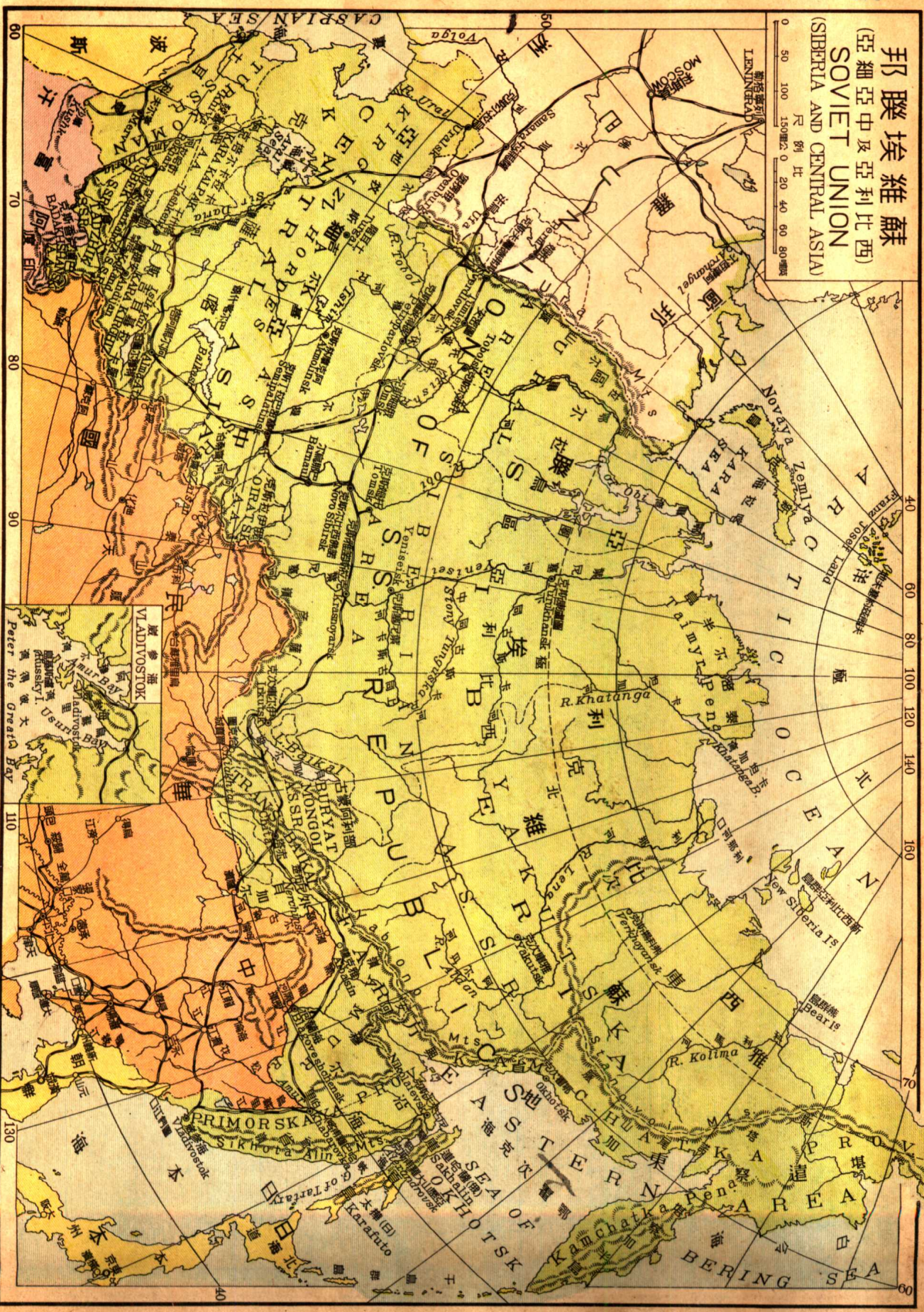


波斯土耳其及外高加索
 PERSIA, TURKEY, ARABIA,
 AND TRANS-CAUCASIA

比例尺
 100 0 200 400 600里公
 100 0 100 200 300 400哩英

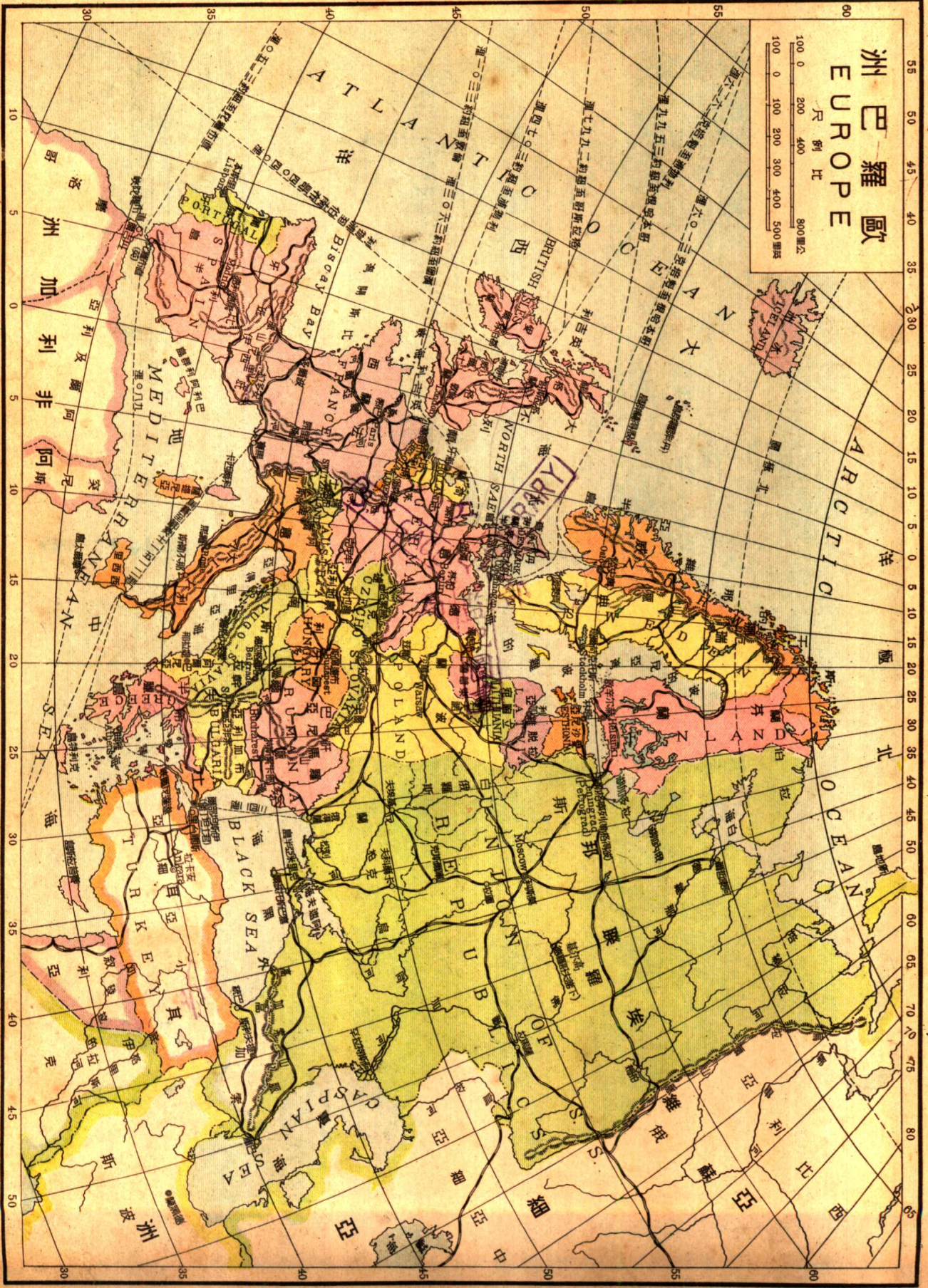
邦聯埃維蘇
 (亞細亞中及亞利比西)
SOVIET UNION
 (SIBERIA AND CENTRAL ASIA)

尺 例 比
 0 50 100 150哩 0 20 40 60 80哩



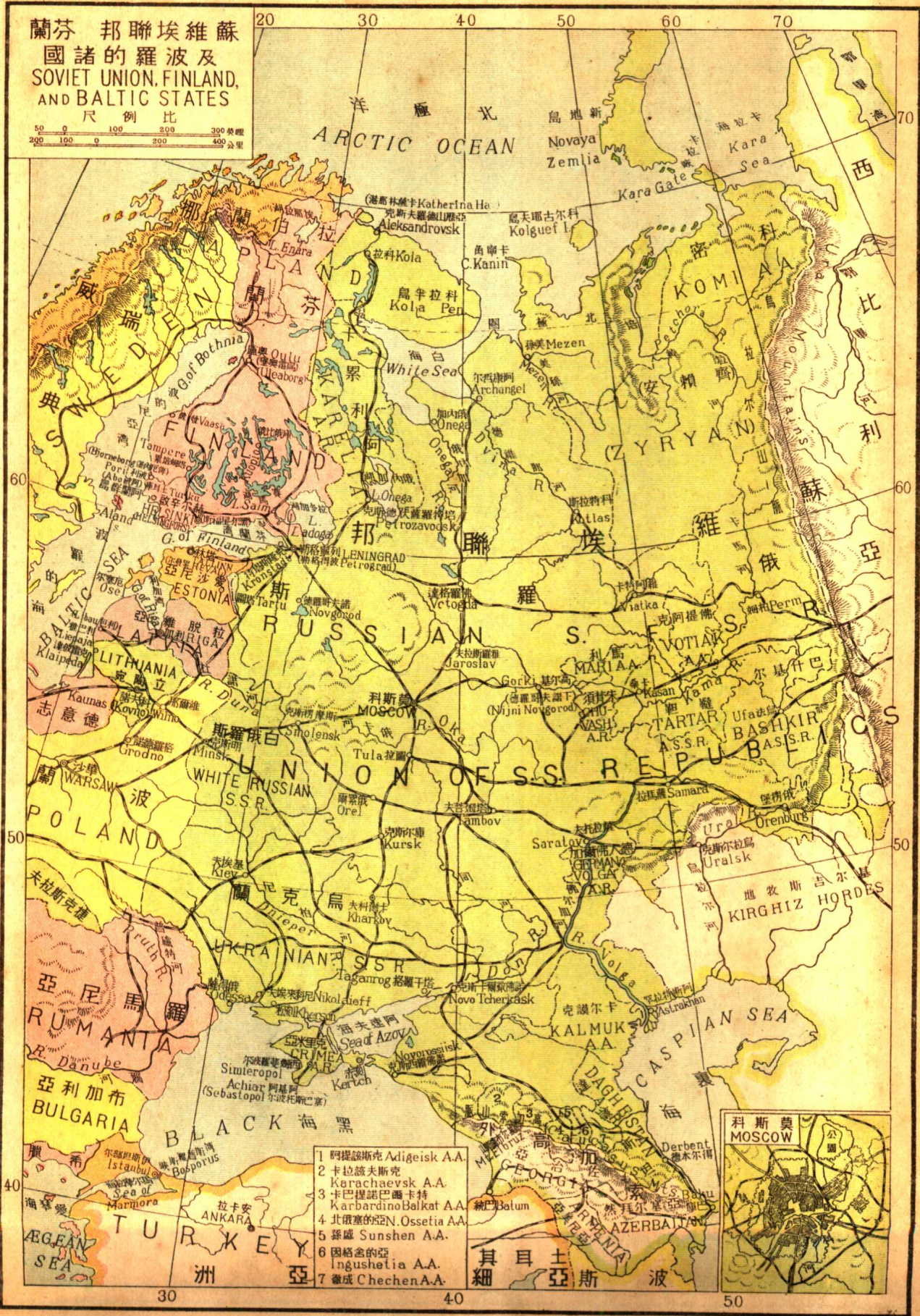
洲巴羅歐 EUROPE

尺例比 100 0 200 400 600里公
100 0 100 200 300 400 500里英



蘭芬 邦聯埃維蘇
國諸的羅波及
SOVIET UNION, FINLAND,
AND BALTIC STATES

尺例比
50 0 100 200 300 英里
200 100 0 200 400 公里



- 1 阿提該斯克 Adigeisk A.A.
- 2 卡拉該夫斯克 Kerchaevsk A.A.
- 3 卡巴提諾巴爾卡特 Karbardino Balkat A.A.
- 4 北俄塞的亞 N. Ossetia A.A.
- 5 蘇盛 Sunshen A.A.
- 6 因格舍的亞 Ingushetia A.A.
- 7 徹成 Chechen A.A.



蘭波及志意德 GERMANY & POLAND

尺 例 比

