


经全国中小学教材审定
委员会 2001 年审查通过

地理 第 2 册

九年义务教育三年制初级中学教科书

人民教育出版社地理社会室编著



人民教育出版社出版

中国地理学会会刊
CHINESE GEOGRAPHICAL JOURNAL

地理 2

2013年第2期 总第186期



九年义务教育三年制初级中学教科书

地 理

第 二 册

人民教育出版社地理社会室 编著

人民教育出版社

九年义务教育三年制初级中学教科书

地 理

第 二 册

人民教育出版社地理社会室 编著

*

人民教育出版社出版

(北京沙滩后街55号 邮编: 100009)

网址: <http://www.pep.com.cn>

北京出版社重印

北京市新华书店发行

北京市朝阳燕华印刷厂印刷

*

开本787×1092 1/16 印张7.5 插页4 字数120 000

2001年11月第1版 2004年1月第3次印刷

印数1—12 300


ISBN 7-107-14676-9

定价: 8.50元

G·7766 (课)

如发现印装质量问题影响阅读请与北京出版社书店联系


电话: 62050948



彩1 乌兹别克斯坦撒马尔罕的市场



彩4 尼罗河风光




彩2 科威特油港

彩3 阿尔及利亚市镇



彩5 也门清真寺读可兰经的人




彩6 撒哈拉沙漠及沙漠中的绿洲



彩 7 布隆迪民族的传统舞蹈



彩 8 几内亚女学生庆祝独立纪念日



彩 9 非洲乞力马扎罗山和山麓的热带草原



彩 10 刚果河沿岸农村



彩 11 南非黑人矿工在筛选金刚石矿砂



彩 12 科特迪瓦的首都亚穆苏克罗



彩 13 欧洲的平原




彩 16 阿尔卑斯山滑雪的人们

彩 14 北欧的极夜



彩 15 荷兰的风车

彩 17 伦敦街景(左为议会大厦)





彩 20 莱茵河的水运

彩 18 北海油田输油管道终端



彩 19 巴黎艾菲尔铁塔



彩 22 俄罗斯首都莫斯科红场



彩 21 意大利罗马街头景象(右为大斗兽场遗址)

彩 23 俄罗斯东部地区的开发





彩 24 印第安人




彩 28 美国密西西比河上的集装箱运输



彩 25 落基山一隅(加拿大)



彩 29 美国纽约港——商业中心曼哈顿岛




彩 26 加拿大的造纸工业




彩 30 亚马孙河流域


彩 27 在街上舞蹈的美国人

彩 31 安第斯山区印第安人的露天市场






彩 32 拉丁美洲香蕉丰收



彩 33 阿根廷潘帕斯草原牧场




彩 34 巴西狂欢节的街景

彩 36 南太平洋中的珊瑚岛礁




彩 35 墨西哥城

彩 37 新西兰的地热泉






彩 38 澳大利亚的羊市场



彩 39 澳大利亚悉尼歌剧院

彩 40 南极的企鹅和冰山

彩 41 中国南极中山站外景



顾 问: 黄秉维 侯仁之 吴传钧
主 编: 陈尔寿 吴履平
编 写: 陈尔寿 徐 岩 李 明 韦志榕
 陆 军 刘淑梅 巴克良 伊才晓
地图编绘: 博 涛 马宗尧 刘湘芝
绘 画: 孙 平 高 巍
本版责任编辑: 刘 健
审 定: 吴履平 韦志榕

封面左上角: 地中海风光

封面底图: 北纬26°附近尼罗河一段河谷及其周围地面的卫星照片

封 底: 中、美、苏、法、英、日六国国际横穿南极大陆考察队在南极

说 明

《九年义务教育三年制初级中学教科书·地理》是根据教育部2000年颁发的《九年义务教育全日制初级中学地理教学大纲（试用修订版）》，在原《九年义务教育三年制初级中学教科书·地理》基础上重新修订的，并经全国中小学教材审定委员会2001年审查通过。这次修订，旨在更加有利于贯彻党和国家的教育方针，更加有利于对青少年进行素质教育，更加有利于中小学生的全面发展，培养学生的创新精神和实践能力。

参加本次修订工作的是：高俊昌、刘健、覃燕飞、博涛。版式设计：张万红。黄永昌、向学禹、李伯珏、王能智、陈为庆、王庆启等老师为本书的修订提出了宝贵意见；杨世羽同志参与了本书地图、图像的电子制作，在此一并表示感谢。

目 录

第十一章 中亚	1
第一节 概述	1
* 第二节 哈萨克斯坦	5
第十二章 西亚和北非	6
第一节 地理位置和自然环境	7
第二节 居民和经济	10
第三节 巴勒斯坦和以色列	13
* 第四节 沙特阿拉伯	15
第五节 埃及	16
第十三章 撒哈拉以南的非洲	20
第一节 自然环境	21
第二节 居民和经济	26
第三节 南非	29
第十四章 欧洲西部	32
第一节 自然环境	32
第二节 国家和居民	37
第三节 英国	41
第四节 法国	43
第五节 德国	46
* 第六节 意大利	49
第十五章 欧洲东部和北亚	51
第一节 范围和国家	51
第二节 俄罗斯	53
* 第三节 乌克兰	59

* 选学课文

第十六章 北美61

第一节 概述61

第二节 美国67

* 第三节 加拿大73

第十七章 拉丁美洲76

第一节 政区和自然环境77

第二节 居民和经济82

第三节 巴西86

* 第四节 墨西哥90

第十八章 大洋洲92

第一节 概述92

第二节 澳大利亚94

第十九章 南极洲99

第二十章 人类共同生活在一个地球上105

附：本书主要地理名称中英文对照表111



第十一章 中 亚

第 1 节 概 述

读图 11.2

在地图上找出哈萨克斯坦、乌兹别克斯坦、塔吉克斯坦、吉尔吉斯斯坦和土库曼斯坦这五个国家，看看与我国相邻的国家有哪几个？

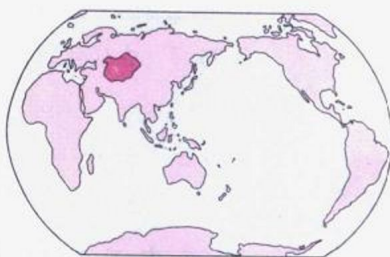


图 11.1 中亚在世界上的位置

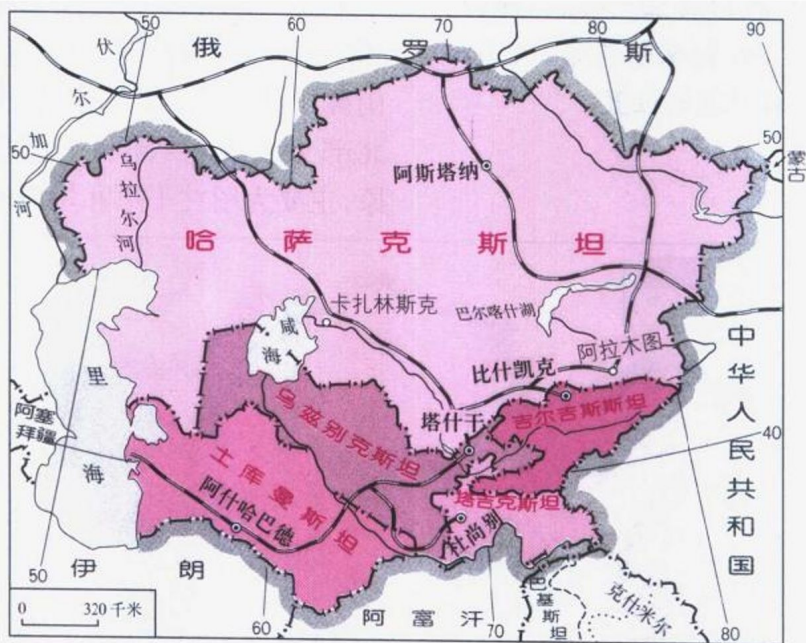


图 11.2 中亚的国家和地区

深居大陆内部的位置

中亚地处亚欧大陆中部，距海较远。这里在古代是东西方陆路驼队商人

往来的必经之路。东起我国长安(今西安)，西抵欧洲黑海、地中海沿岸的“丝绸之路”就经过这里。现在，中国新疆境内的铁路已与哈萨克斯坦的铁路接通，

从中国太平洋沿岸,经过中亚,与欧洲大西洋沿岸之间架起了一座“亚欧大陆桥”。



图 11.3 古代丝绸之路与现代铁路图 (括号内是历史地名)

做一做



在中亚地形图上找出图兰平原、里海、咸海、帕米尔高原、天山山脉、卡拉库姆沙漠的位置。

深居内陆的自然环境和农牧业

中亚深居亚洲内陆,地形以丘陵、平原为主。东南部是与中国接壤处的帕米尔高原,海拔5 000米左右;东部天山山脉山体高大,绵延到我国新疆境内;北部为丘陵;西部和中部是广阔的平原,主要为图兰平原和里海沿岸平原。

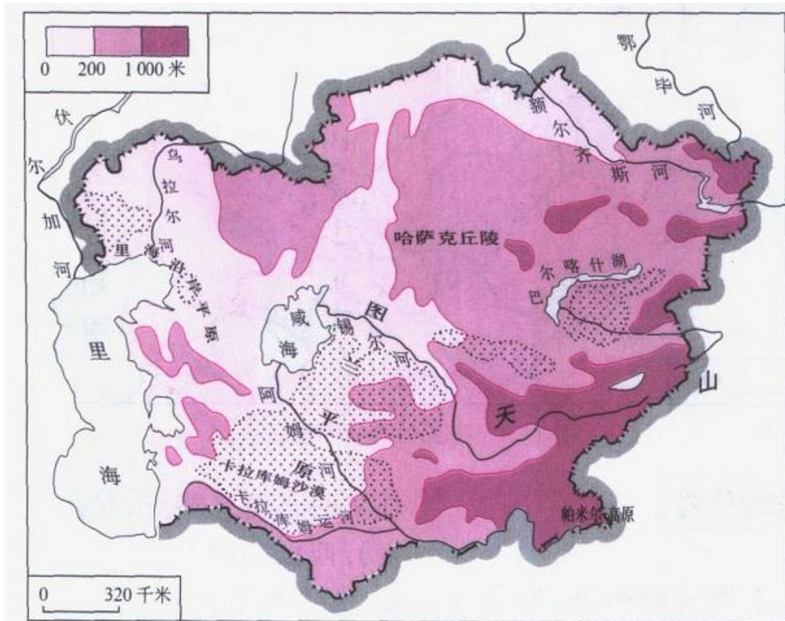


图 11.4 中亚地形