





# 马来西亚

申明河 编著  
辽宁教育出版社

## 漫游世界指南

5



 漫游世界指南

# 马来西亚

申明河 编著

辽宁教育出版社

## 图书在版编目 (CIP) 数据

马来西亚/申明河著. -沈阳: 辽宁教育出版社, 1998. 1  
(漫游世界指南)  
ISBN 7-5382-4909-5

I. 马… II. 申… III. 马来西亚-概况 IV. K933. 8

中国版本图书馆 CIP 数据核字 (97) 第 11794 号

主 编: 罗向红 黄泽全  
副 主 编: 潘 云 金玉淑 朱文利  
常务副主编: 李晓晶  
编 委: 申明河 归通昌 刘 钢 冷 梅 张静之  
于 山 郭天禄 刘 隽 马卫东 任怀民

辽宁教育出版社出版

(沈阳市和平区北一马路 108 号 邮政编码 110001)

沈阳新华印刷厂印刷 辽宁省新华书店发行

---

开本: 850×1168 毫米 1/32 字数: 139 千字 印张: 6.375 插页: 6 页

印数: 1-8,000 册

1998 年 1 月第 1 版

1998 年 1 月第 1 次印刷

---

责任编辑: 李晓晶

责任校对: 晓 晶

刘 隽

版式设计: 王珏菲


装帧设计: 子 木

插 图: 韩 力 王 艾


---

ISBN 7-5382-4909-5/J · 111

定价: 14.50 元




高等法院



国旗

现代清真寺





槟城大桥



快乐的渔民

穆斯林姑娘们



未来一代





山区假日旅馆

沙撈越卡达山族妇女的节日盛装  
穆斯林女学生在上学路上





## 前 言

一提起马来西亚，人们就会想到它是一个称之为“油棕和橡胶王国”的国度，有的还可能知道古城马六甲，也有的还可能知道它的首都是吉隆坡。

除此之外，您是否还知道些什么呢？

有谁知道这个国家虽然有着悠久的历史但直到 1957 年才独立？有谁知道这个国家是一个君主立宪国家？又有谁知道那里的人均收入已高达 4 000 美元？有谁知道它是全球第 19 个大贸易进出口国？

又有谁知道它是一个拥有永恒的夏天和永恒的阳光的国度，一个热情缤纷的赤道旅游天堂——无数的山区避暑胜地，东方花园槟榔屿、无数白沙绿野、椰林碧波随着海风传送南国海上风情、原始森林、奇山异洞、美丽动人的海洋生物以及引人入胜的多种民族璀璨夺目的文化传统，是怎样地令人流连忘返？有谁知道那里有世界最高建筑物，451.9 米的双塔？有谁知道那里有可容纳 40 架波音 747 客机的世界最大岩洞？

又有谁知道那里是除法国外全球第二个海龟产蛋之地？有谁知道那里盛产品种珍贵的燕窝？有谁知道早在 1000 多年前，中国商人就前往那里以陶瓷器皿换取珍贵



## ■ 马来西亚

的燕窝？又有谁知道那里还是 500 多种动物和 15 000 种植物的生活天堂？

还有谁知道槟榔屿曾是孙中山先生先后 5 次进行革命宣传工作和生活过的地方？

马来西亚作家萨马德·赛义德在他的作品曾这样写道：“这里有着得天独厚的自然风光，是寻幽探胜和度假休闲的乐园，也是一个热情奔放，色彩缤纷的世界。”

到底如何，请您随我的引导，慢慢地观赏去吧！

**作 者**

1997 年 6 月 28 日


## 目 录

前 言	.....	(1)
第 一 章	概况：悠久的历史 年轻的国家.....	(1)
第 二 章	地理：地貌独特风光绮丽 州与辖区风情各异 .....	(13)
第 三 章	休闲：赤道旅游天堂 乘客服务至上.....	(33)
第 四 章	吉隆坡：年轻首都放异彩 拥有世界第 一塔 .....	(40)
第 五 章	黑风洞：自然奇观 幻梦世界 .....	(46)
第 六 章	云顶高原、福隆港、金驼高原： 避暑胜地 世外桃源 .....	(49)
第 七 章	马六甲：悠久的历史名城 和谐的多元 文化 .....	(55)
第 八 章	槟榔屿：印度洋的翡翠 孙中山的故居.....	(60)
第 九 章	浮罗交怡：梦幻桃源 海浴天堂 .....	(69)
第 十 章	西马东海岸：游宁静洁白海滩 观千年海龟 产蛋 .....	(73)
第 十 一 章	古晋：独特的“猫博物馆” 亚洲的另一 水都 .....	(83)

第十二章	国家公园：绿色行程回味无穷 拥有天下第一岩洞 .....	(88)
第十三章	食品：美味的巴生港海鲜 .....	(97)
第十四章	政治：君主立宪制国家 经济：“东南亚之虎”直追“四小龙” .....	(99)
第十五章	教育事业：处于改革中 .....	(125)
第十六章	文化艺术：在多元中发展 .....	(140)
第十七章	体育运动：十分活跃 .....	(151)
第十八章	传播媒介：新闻事业一瞥 .....	(157)
第十九章	基本国情：多民族、多语言、多宗教 ..	(171)
第二十章	礼仪民俗：风情独特 .....	(181)
附 录		
1.	马来西亚旅游发展局 .....	(194)
2.	马来西亚驻华大使馆 .....	(194)
3.	中国国际旅行社总社通联表 .....	(194)
4.	衣着 .....	(194)
5.	机场税 .....	(195)
6.	小费 .....	(195)
7.	旅游警察 .....	(195)
8.	出口古董 .....	(195)
9.	马来西亚地图 .....	(196)
后 记	.....	(198)

# 第一章

## 概况：悠久的历史 年轻的国家

“马来西亚”一词原是广泛的地理名词。它是“马来半岛”的代称，其范围包括东南亚南部全部岛屿。“马来西亚”这个地理名词在19世纪末叶及20世纪初期，曾广泛地使用。直到荷兰殖民者席卷了东印度群岛以及英国殖民者侵占马来半岛和北婆罗州，分别冠上“荷属”、“英属”的名词之后，“马来西亚”的地理名词才消失。

据考证，在1900年前，印有“马来西亚”的明信片就曾启用。1942年试铸的面值二角的一大一小的铝币，目前仍在日本货币收藏馆。

由于这两枚铝币铸上“MALAYSIA”（马来西亚）的字样，因此而身价百倍。

由此可见，“马来西亚”一词早已出现。但是，马来西亚真正成立的时间是1963年9月16日。

为便于读者的了解，下面就从五个方面来作介绍。

### 一 悠久的古代社会

马来西亚是一个具有悠久历史和古老文化的国家。大约在一万年前左右，这块土地上已有人类活动。这些古代的居民被称为“原始马来人”。他们一步步地把历史的车轮推向前进：旧石器时代，新石器时代……。

大约在公元前2000年，马来半岛来了一批亚洲大陆的新客——“混血马来人”。这些马来人不同于原始马来人，具有蒙古人种混血的特征。新客人带来了铜鼓、铜钱、铜壶，中国式的铜剑和铜镜等。青铜文化传入这块土地，大大促进了当地社会的文化发展。

大约在1~2世纪左右，马来半岛南部出现了狼牙修、赤土、丹丹等邦国。据记载这些王国有坚实的城墙。国王出入乘大象，护卫森严，仪仗极盛。因为马来半岛南部处在中印文化交流的通道之间，这些王国深受印度文化和中国文化的影响，特别是四世纪中叶，印度皇帝出兵恒河谷地和南印度，使大量的印度人东流，其中相当一部分人流亡到马来半岛。这些印度人带来了先进的文化、宗教和生产技术，如稻田的耕耘、牧牛以及航海技术等。据考证“马来亚”这个名称，就是来自南印度的太米尔语言，即是山的意思。所以，在世界历史学界中很多人称这些王国为“印度化王国”。

7世纪时，苏门答腊的渤淋邦崛起一个称雄一时的封建王国——室利佛逝。在几个世纪里，室利佛逝王国统治着几乎整个马来半岛。在这一时期，马来半岛各地区的经济、文化、宗教等皆受其影响。

从1世纪到15世纪初，马来半岛南部境内基本上一直处于分散割据的局面，政治上是极不统一的。直到15世纪初，马六甲王国建立，并统一了马来半岛南部各邦，才结束了这种四分五裂的政治局面。

## 二 马六甲王国

马六甲王国建于1400年，是马来亚历史上第一个封建王国。它的开国君主叫拜里米苏刺，他原来是苏门答腊岛上的一位王子，由于苏门答腊受爪哇岛上海者伯夷的进攻，逃亡到卓马锡。当时卓马锡是暹罗的一个属国，国王叫多摩只，他见拜里米苏刺同破流亡，无家可归，就把他收留在卓马锡王国居住。谁料几天之后，拜里米苏刺竟杀死了多摩只而自立为王。这件事触怒了暹罗王朝，派兵前来兴师问罪。拜里米苏刺因弱不敌强，只得向别处逃窜，最后逃到马六甲，在此安寨立国。

拜里米苏刺之所以逃到马六甲建朝立国，其中还有一段有趣的故事。据记载，当时国王逃到这里，在一棵大树下休息时，突然树洞里跑出来一只鼠鹿，他就放犬去追。谁料鼠鹿逃到河边时突然回头把犬咬下了水。国王不禁大悦道：“这是块好地方啊！就是鼠鹿也极为勇敢，我们就在这里造城吧！”他又问随从，他背后的这棵树是什么树，回答道是马六甲树。拜里米苏刺就说：“那么，我们就把这个城叫马六甲吧。”

马六甲建国后，国君非常重视对港口的发展，因此，马六甲成了当时东西方贸易的枢纽和集散地，为此，也曾被誉为“东西方会晤处”。一位商人曾在记事簿中写道：“马六甲是最高的海港，拥有世界上最多的批发商和大量的船舶”。这时的马六甲港口真可谓白天桅樯如林，晚间船只似锦，万商云集，市场繁荣，确是一个遐迩闻名的东南亚地区的大海港。

大约到15世纪中叶，特别是1445年和1456年两次击败北方强国暹罗的战争后，马六甲已成为当时东南亚的军事强国。霹雳、柔佛、彭亨、丁加奴等地先后被它征服，甚至连苏门答腊岛上的一部分都被列入了它的版图。领土的扩大，经济的繁荣，政局的稳定，使马六甲成为一个强大的封建王国。

马六甲王朝从第二代国王起改信伊斯兰教，并把它定为国教。从那时起，国王改称为苏丹。他不仅是全国的行政统治者，也是国家的精神领袖。

15世纪末至16世纪初，马六甲王国由于国内矛盾的激化，统治集团内部争权夺利的斗争日益尖锐，逐渐开始衰退下去。1511年，在葡萄牙军队的猛烈炮火的轰击下，这个持续了一个世纪、曾一度雄踞东南亚的王国被摧毁了。

### 三 殖民地时期

1511年5月2日，葡萄牙殖民军开始发动对马六甲的侵略战争。

面对荷枪实弹的外国侵略者，马六甲军民同仇敌忾，奋起抗击。简陋的弓箭、长矛、吹管成了马六甲人民对付

敌人的武器，马六甲木桥，广阔的河滩变成了痛击殖民主义者的战场。经过一场你死我活的激战后，殖民军仗着船坚炮利的优势，最后攻下了马六甲。从此，葡萄牙开始了在马六甲百年之久的殖民统治。

葡萄牙在马六甲的统治，到了17世纪初，遇到了来自荷兰东印度公司的挑战。这些公司专靠侵占殖民地而大发横财。狡猾的荷兰殖民主义者为了要把葡萄牙赶出这一地区自己霸占它，利用了马六甲人民反抗葡萄牙侵略者的情绪，以欺骗的手段同柔佛王朝签约，联合了柔佛、亚齐的舰队，并取得了南宁、林茂等地区，由米南加保人的配合向葡军开战，终于在1641年打败了在马六甲的葡军。葡总督在兵败的形势下，宣布投降。两天之后，他就被杀死了。荷兰殖民者就这样占领了马六甲。

继葡萄牙、荷兰之后侵入马来西亚的西方殖民主义国家就是英国。从1786年英国占领槟榔屿起，到1957年马来西亚联合邦获得独立时止的171年里，英国人的殖民统治大体上经历了三大阶段：建立桥头堡（1788年至1819年），蚕食和分而治之（1819年至1909年），全面统治（1909年至1957年）。

早在16世纪末，英国人为了在马六甲海峡沿岸寻找和建立贸易基地，同葡萄牙人发生过多次冲突。1600年，英国东印度公司成立后，在很长一段时间里，英国往来于东西方的船只都是利用葡萄牙、荷兰势力范围内的港口，处于很不利的地位。在18世纪后叶，英国资本主义迅速发展，迫切需要更多的原料和商品销售市场。因此，在18世纪60年代，英国东印度公司通过战争从法国人手里夺得印度大片土地，成为“东方不列颠帝国”之后，再一次到马六甲海峡寻找贸易和海军基地。



1785年，英国东印度公司委派一个名叫莱特的“马来通”到吉打，和吉打苏丹谈判在吉打海岸建立港口。莱特以每年向吉打支付3万元西班牙币和提供军事援助，骗取苏丹同意割让属于吉打管辖的槟榔屿给英国人，1786年8月11日，莱特率海军正式占领槟榔屿，并将其改名为威尔斯太子岛。就这样，英国在马来半岛夺得了第一个立足点。

实际上，莱特是英国海军军官。当他的阴谋得逞之后，他便对自己所作出的承诺翻脸不认账，原来英属东印度公司只想白得土地，根本没有打算承担什么义务。吉打苏丹发现自己上当受骗，于1790年出兵要求收回槟榔屿，但由于双方力量对比悬殊，吉打兵败。英国在这种情况下乘机强迫苏丹签定一个不平等条约，把原来答应的3万元西班牙币改为每年给苏丹6000西班牙币，强行霸占了槟榔屿。

1793年，法国对英国宣战，并攻击英国的盟国荷兰。1795年，荷兰国王已逃到英国成立流亡政府，并命令所有海外行政权在战争期间移交给英国。于是，英国人立即行动，在毫无抵抗的情况下，从荷兰手中接管了马六甲。1800年，英国又逼迫苏丹签订第二项不平等条约，以每年4000西班牙币的代价“买”下了槟榔屿对岸的一片土地，取名为威斯利省。英国夺得这块土地的目的，一方面是为了不依靠吉打的粮食供应，另一方面是为了从军事上控制吉打。

英国控制了马六甲北部沿海地区之后，开始向南部扩张。1819年，英国另一名殖民主义者莱佛士发现位于马六甲海峡咽喉的新加坡地理位置十分重要，于是就命令其船队靠岸登陆。那时，新加坡是柔佛的属地，而当时的柔