


【中国旅游系列丛书】

# 旅游



跟着我走进魅力无穷的新疆

饱揽天山南北的壮丽山河


寻觅丝绸古道的历史遗迹

领略绚丽多彩的民俗风情

探索塔克拉玛干沙漠的奥秘

# 新疆百图

XINJIANG LUYOU



成都地图出版社

CHENGDU DITU CHUBANSHE

# 新疆旅游



责任编辑：赖 勇  
编辑设计：赖 勇  
撰 文：王建国 赖 勇  
电脑制作：牟 燕 曹晓宏 马红文 聂正平 张会玲  
校 对：卢 溶 李晓依 邓开玉 范 晔 丰翠兰  
版式设计：何 凌 赖 勇  
摄 影：赖 勇 张李刚 曾文军 周 社 迟阿娟  
(部分照片采自中华图片库)  
绘 画：赖 勇

### 图书在版编目(CIP)数据

新疆旅游 / 成都地图出版社编著. — 成都: 成都地图出版社, 2002.7

(中国旅游系列丛书)

ISBN 7-80544-727-6

I.新... II.成... III.旅游指南—新疆  
IV.K928.945

中国版本图书馆CIP数据核字(2002)第037497号

---

成都地图出版社 出版 发行  
成都地图出版社印刷厂 印刷  
(地址: 成都市龙泉驿区 邮政编码: 610100)  
开本787X1092 1/24 印张5 字数15万  
2002年7月第1版 2002年7月第1次印刷  
印数: 0001~5000 定价: 20.00元  
审图号: 新S(2002)029号

---

本图上中国国界线系按照中国地图出版社1989年出版的1:400万  
《中华人民共和国地形图》绘制。本书仅为普通参考性读物,  
不可作为计价、决策或行动依据。

新疆维吾尔自治区是中国最大的一个省区，占中国国土面积1/6。这里是亚洲大陆的中心地区。在这块土地上沙漠、戈壁、高山、湖泊、河流、草原、森林、绿洲和世代生活在这里的各民族人民构成了这里非常独特的自然与民俗景观，这一切吸引了越来越多的中外旅游观光客走进新疆，使之成为世界旅游热点地区之一。那么我们如何才能迈进这块土地呢？为此，我们出版了这本《新疆旅游》图册。本图册内容用图文并茂的表现形式介绍了新疆各地区的主要风景名胜以及前往这些景点的交通路线。如果你使用了这本图册，他将会给你的行程提供指南和向导的帮助。不论你是自助或是跟随旅行团队进出新疆，这本书都是很实用的。

祝你在读了这本图书之后能顺利在天山南北观光、漫游，尽情领略那绚丽无比的西域风光和民俗风采。

——编者



## 旅游交通图图例 (总图、地区图)

中国首都		国界(未定国界)	
外国首都		自治区、省界	
自治区、省行政中心		地区界	
地级行政中心		县界	
县级行政中心		印巴停火线	
乡、镇级居民地		桥梁	
一般居民地 城市		山峰及高程	 8848
铁路		隘口	
高速公路		旅游景点	
国道及编号		庙宇	
主要公路及里程(千米)		湖泊	
一般公路及里程(千米)		航空线	
乡村小路		沙漠及沼泽	

## 城市图图例

政府机关	  	企事业单位	
街道及街区		民航售票处	
河堤		桥梁	
体育场		电视转播塔	
医院		学校	
宾馆、旅社、饭店		公园或绿化地	
汽车站		河流 湖泊	
名胜古迹、风景点	 	泉	

# 目 录

新疆维吾尔自治区简介	1~2
新疆维吾尔自治区政区及交通	3~4
新疆投资环境 新疆地势	5~6
新疆地势剖面	7~8
新疆民族	9~10
新疆风景名胜图	11~12
古丝绸之路	13~14



西陲首府——乌鲁木齐市	15~16
乌鲁木齐近郊旅游交通	17~18
红山揽胜	19~20
天池 亚洲大陆地理中心 水磨沟	21~22
天山冰川及乌鲁木齐近郊风景名胜	23~24
火洲——吐鲁番市旅游交通 葡萄沟	25~26
火焰山 苏公塔 柏孜克里克千佛洞 坎儿井 艾丁湖	27~28
交河故城 高昌故城 阿斯塔那古墓 吐鲁番歌舞	29~30
石油之城——克拉玛依市	31~32
五彩山(雅丹地貌)	33~34
新疆门户——哈密市旅游交通	35~36
哈密王陵墓 盖斯麻扎 巴里坤湖 白石头旅游风景区 鸣沙山	37~38
阿勒泰地区旅游交通	39~40
北疆重镇——阿勒泰市旅游交通	41~42
喀纳斯自然景观保护区 阿尔泰山	43~44
边境古城——塔城市旅游交通 塔城地区	45~46
石河子市 奎屯市	47~48
伊宁市 伊宁市旅游交通	49~50
伊宁市附近风景名胜	51~52
博乐市旅游交通	53~54
赛里木湖 博尔塔拉蒙古自治州风景名胜	55~56
昌吉市 阜康市	57~58
昌吉回族自治州风景名胜	59~60



阿克苏地区 龟兹古城——阿克苏市旅游交通	61~62
阿克苏风景名胜	63~64
西域古城——喀什市旅游交通	65~66
喀什风景名胜	67~68
阿图什市 克孜勒苏柯尔克孜自治州旅游交通	69~70
冰山之父——慕士塔格山 公格尔山 公格尔九别峰	71~72
和田市 和田地区旅游交通	73~74
和田特产及旅游景点	75~76
库尔勒市 巴音郭楞蒙古自治州旅游交通	77~78
博斯腾湖 铁门关 楼兰故城 米兰故城 大草原 阿尔金山	79~80



塔里木盆地周围景点分布	81~82
准噶尔盆地周围景点分布	83~84
新藏公路沿线(叶城——拉萨)	85~86
新甘公路沿线(乌鲁木齐——兰州)	87~88
新疆民俗风情(一)	89~90
新疆民俗风情(二)	91~92
新疆小吃及民族传统聚会	93~94
新疆手工艺品 玉器 服饰 巴扎	95~96
怎样在新疆旅游	97~98
新疆主要城市与景区之间公路里程 丝路之旅旅行日程	99~100
新疆部分宾馆、饭店一览表	101~102
新疆主要景点门票报价 火车时刻表 航空图	103~104
新疆对外开放口岸简介	105~106
新疆对外开放山峰 新疆的中国之最及县市别称	107~108
新疆旅游热线环游图	109~110
新疆及区外部分城市气温差和旅游点 科考动态	111~112
旅游记事	113



# 新疆维吾尔自治区





新疆维吾尔自治区简称新，古称西域。面积160多万平方千米、人口1718万。位于中国西北部，亚欧大陆中心。东至太平洋，南至印度洋，西至大西洋，北至北冰洋，最远处相距6~7千千米，最近处也有2~3千千米，形成了典型的温带大陆性气候。加上区内地台相对稳定，但地槽地区在古生代、中生代、新生代的构造运动却十分活跃，剧烈的深大断裂、褶皱、升降等运动形态，造成了这里山岭高峻，盆地遍布，冰川晶莹，岩层奇形怪状等种种地貌奇观。

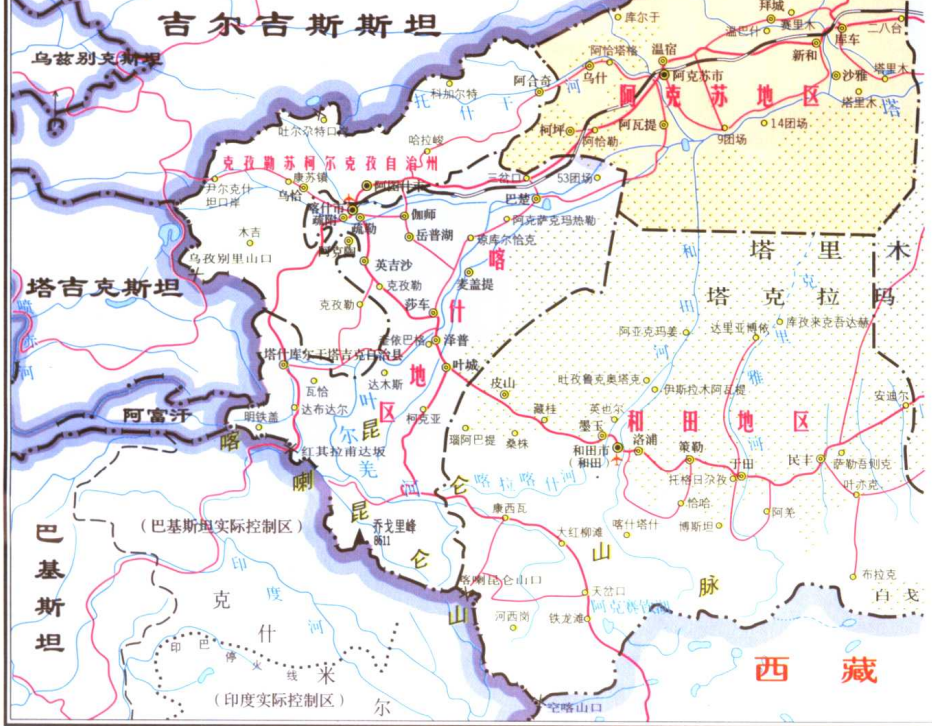
特殊的地理位置和独特的地貌决定了这里的气候条件。降雨少，蒸发量大的气候特点，造成了广阔的沙漠、戈壁、岩漠、泥漠、盐漠等自然景观。而在这种地理环境中生活的人们，又在其生活中竭尽全力地迸发出他们的勤劳、智慧、毅力、勇气。交河、尼雅、楼兰、高昌、龟兹古城和蒲犁国王城被风沙吞没了，留下让人兴叹的遗迹。坎儿井、胡杨树、绿色长城、万顷棉田的存在，又宣告了黄沙戈壁围剿人类生命计划的破灭。冰峰、荒漠妄图阻断人类社会之间的联系，但数十代人开辟的丝绸之路，却是1500多年间人类历史上惟一的一条连接欧、亚、非三大洲的陆上国际商旅交通的大通道。东方的丝绸、陶瓷、指南针、火药、造纸术、印刷术沿此通道流入西方，传遍世界。西方的珠宝、种子、手工艺品、宗教文化，也沿此通道流入东方，为东方的农产品增加了品种，同时也开阔了东方人的视野。

东西方物质文明和精神文明的交流互动，使这一地带的居民也发生了与世不同的变化。在中国56个民族里，这里居住着48个民族。与多民族共居的美国相比，这里各民族又各自保留着自己的生活习惯，民族服饰，婚丧习俗，宗教信仰，节日活动，手工技艺等等。因此，这里被人称为“世界民族大博览馆”、“世界宗教大博览馆”。民族之花艳丽之极，确实为世间少见。

地理景观、地质景观、人文景观，在新疆这块土地上，值得观赏的地方很多，值得科学研究的地方更多，值得开发的地方也数不胜数。“死亡之海”的塔克拉玛干沙漠里已经喷出了滚滚石油，狂风怒号的山口有成群的风车在飞舞。随着西部开发的进程，这一地区的神秘幕布在逐步拉开。这块连接中亚、南亚八国的热土，其发展速度一定会令人欣喜。

新疆维吾尔自治区行政区划简表（首府乌鲁木齐市）

全自治区总计	7地区 5自治州	2地级市 17县级市	62县 6自治县
乌鲁木齐市	乌鲁木齐县（乌鲁木齐市）		
克拉玛依市	石河子市		
自治区直辖县级行政单位	吐鲁番市		
吐鲁番地区（吐鲁番市）	托克逊县（托克逊镇） 鄯善县（鄯善镇）		
哈密地区（哈密市）	哈密市 伊吾县（伊吾镇） 巴里坤哈萨克自治县（巴里坤镇）		
和田地区（和田市）	和田市 和田县（和田市） 洛浦县（洛浦镇） 民丰县（尼雅镇） 皮山县（固玛镇） 策勒县（策勒镇） 于田县（木合拉镇） 墨玉县（喀拉喀什镇）		
阿克苏地区（阿克苏市）	阿克苏市 温宿县（温宿镇） 沙雅县（沙雅镇） 拜城县（拜城镇） 阿瓦提县（阿瓦提镇） 库车县（库车镇） 阿坪县（阿坪镇） 新和县（新和镇） 乌什县（乌什镇）		
喀什地区（喀什市）	喀什市 巴楚县（巴楚镇） 泽普县（泽普镇） 伽师县（巴仁镇） 叶城县（喀格勒克镇） 岳普湖县（岳普湖镇） 疏勒县（疏勒镇） 麦盖提县（麦盖提镇） 英吉沙县（英吉沙镇） 莎车县（莎车镇） 疏附县（托克扎克镇） 塔什库尔干塔吉克自治县（塔什库尔干镇）		
克孜勒苏柯尔克孜自治州（阿图什市）	阿图什市 阿合奇县（阿合奇镇） 乌恰县（乌恰镇） 阿克陶县（阿克陶镇）		
巴音郭楞蒙古自治州（库尔勒市）	库尔勒市 和静县（和静镇） 尉犁县（尉犁镇） 和硕县（特吾里克镇） 且末县（且末镇） 博湖县（博湖镇） 轮台县（轮台镇） 若羌县（若羌镇） 焉耆回族自治县（焉耆镇）		
昌吉回族自治州（昌吉市）	昌吉市 阜康市 米泉市 奇台县（奇台镇） 玛纳斯县（玛纳斯镇） 吉木萨尔县（吉木萨尔镇） 呼图壁县（呼图壁镇） 木垒哈萨克自治县（木垒镇）		
博尔塔拉蒙古自治州（博乐市）	博乐市 精河县（精河镇） 温泉县（博格达尔镇）		
伊犁哈萨克自治州（伊宁市）	奎屯市 伊宁市 伊宁县（吉里于孜镇） 特克斯县（特克斯镇） 尼勒克县（尼勒克镇） 昭苏县（昭苏镇） 新源县（新源镇） 霍城县（水定镇） 巩留县（巩留镇） 察布查尔锡伯自治县（察布查尔镇）		
塔城地区（塔城市）	塔城市 乌苏市 额敏县（额敏镇） 裕民县（哈拉布拉克镇） 沙湾县（三道河子镇） 托里县（托里镇） 和布克赛尔蒙古自治县（和布克赛尔镇）		
阿勒泰地区（阿勒泰市）	阿勒泰市 青河县（青河镇） 吉木乃县（托普铁热克镇） 富蕴县（库额尔齐斯镇） 布尔津县（布尔津镇） 福海县（福海镇） 哈巴河县（阿齐克镇）		



## 新疆交通简介

全区交通以乌鲁木齐为中心，以铁路、公路、航空等交通工具为运输力量，形成向四方及周围呈放射加环状的分布形态。

本区在全国各省、市、自治区中面积最大，国界线最长，相邻国最多，对外开放口岸也最多。有铁路口岸1个(阿拉山口)、航空口岸2个(乌鲁木齐、喀什)、公路口岸15个。



新疆维吾尔自治区在中国的地理位置

新疆维吾尔自治区政区及交通

## 新疆维吾尔自治区政区及交通

区内公路与兰新、新藏、青新公路连接，并有公路通向巴基斯坦、吉尔吉斯斯坦、哈萨克斯坦。快速通道已从乌鲁木齐通往奎屯，穿越塔克拉玛干“死亡之海”的公路，已随这里的石油开发而建成。兰新和北疆铁路是第二亚欧大陆桥的重要组成部分。东连陇海铁路达连云港，西出阿拉山口接中亚铁路可达大西洋东岸。南疆铁路通达喀什，加强了边境贸易的运输力量。乌鲁木齐航空港是全国五大门户机场之一，我国通往西亚、北非、欧洲的国际航班在此中途停降，并有直航哈萨克斯坦、乌兹别克斯坦、巴基斯坦和俄罗斯的国际航线。通达香港和全国各重要城市的航线多达26条。区内有11个机场与乌鲁木齐通航，并有定期航班。

## 投资环境

新疆东西长2000千米，南北宽1600多千米，总面积160多万平方千米，与蒙古、俄罗斯、哈萨克斯坦、吉尔吉斯斯坦、塔吉克斯坦、阿富汗、巴基斯坦、印度等8国交界，边界长达5600多千米。已建、正建、待建的边境口岸多，商品集散辐射面广，有巨大的边贸发展潜力。

从乌鲁木齐到黄海港口城市连云港的电气化复线铁路贯通，现已运行提速列车。从乌鲁木齐经阿拉山口在哈萨克斯坦境内连接的土(库曼)西(伯利亚)铁路，现已运行乌鲁木齐至阿拉木图国际列车。随着经济的发展，这条被称为“亚欧第二大陆桥”的交通潜力将进一步被发掘，沿线设施将进一步改善，高速或快速列车将进一步缩短东西方向的距离，西亚的能源和东亚生活物资间的交流，将再次繁荣这条新的“丝绸之路”。

新疆的地形对修建大型机场极为有利，气候也适宜飞机起降。东西方远程飞机将此作为中转基地是最佳选择。目前，全疆有乌鲁木齐、喀什、阿勒泰、克拉玛依、伊宁、塔城、和田等民用机场，形成以乌鲁木齐为中心，东面辐射，西面开窗的空中运输格局。航线连接包括港澳在内的有40余条，与国外5个城市建立了空中运输网。

公路以国道314、312、217等7条国道和63条省道为主干线，连同各油区公路形成强劲有力的公路交通网络，乌鲁木齐至独山子、喀什至红其拉甫、哈密至星星峡等公路尤有重要意义，塔中沙漠公路为沙漠石油开采和生产起着重要作用。

全区资源丰富，开发前景广阔：

1.新疆全年日照时数为2600~3400小时，太阳能总辐射量为4200~6400兆焦耳/平方米。除积温有利发展农、牧业外，也为太阳能的开发利用提供了先天优越的条件。

2.石油、天然气蕴藏量大，准噶尔、塔里木、吐鲁番、哈密盆地的石油资源总量为233.8亿吨，天然气资源总量为22.37万亿立方米，新的油气构造带还在不断被发现。开采和运输这些能源到我国东部，或就地利用这些能源的工程，都具有良好的发展前景。

3.新疆煤资源总量达2.19万亿吨，约占全国总量的40.6%，而且煤质煤层多、煤层厚、埋藏浅，开采成本低。开采煤及对原煤进行深加工、发展煤化工等前景广阔，综合开发的潜力十分诱人。

4.有色金属、稀有金属和黄金矿广有分布。已探明铜矿远景区17个，资源总量5873万吨。镍的资源总量1671万吨，哈巴河县的阿舍勒铜矿，富蕴县的喀拉通克铜镍矿1号矿床为全国少有的富矿。富蕴县的科克塔勒铅锌矿规模较大。阿尔泰山分布的稀有金属铍、铯、锂、钽、铌储量分别居全国第一、五、六、九和第十位。金的资源总量近千吨，伊宁的阿希大型金矿列入国家“八五”重点勘探和开发矿区，阿尔泰等地也有金矿分布。

5.非金属矿产地广有分布，特别是盐类。主要有盐、芒硝、天然碱、钠硝石、石膏、钾盐、镁盐等。这些重要的化工原料主要分布于各大盆地。库车盆地的岩盐，资源总量达1000亿吨以上，无论就地办厂还是外运谋利，均有条件。

6.农副产品资源的利用与开发，在新疆具有独特优势。新疆棉花纤维长、色泽白、质量好，长绒棉可与世界著名的埃及长绒棉媲美。新疆瓜果久负盛名，特别是哈密瓜、吐鲁番无核白葡萄、库尔勒香梨，品质优异，甘美可口。全区糖料、油料、蔬菜、桑蚕、药材等，不仅产量高，质量好，还可开发出深加工产品。

新疆的细毛羊、中国美利奴羊、阿勒泰羊、卡拉库尔羊、和田半粗毛羊、伊犁马、焉耆马、新疆褐牛等，为毛纺织、皮革生产，牛羊肉食品加工等提供了优越的条件。新疆地方政府支持现代农业、牧业、生物工程的引进，发挥农牧业资源优势，促进新疆的繁荣和发展。

7.水资源是新疆的优先发展项目。目前，新疆的水资源分布极不平衡，有很多地方蒸发量大于降水量，有些地方的人平均水拥有量已为最低限度。以总投资3.85亿元，库容6.4亿立方米的克孜尔水库为代表的一批现代大型水利枢纽工程和大批干支渠及其防渗工程的建成，使全疆引水量、水库库容和有效灌溉面积迅速增加。全疆477座水库总库容达59.6亿立方米。到2010年以前，准备投资100亿元，开发利用50亿立方米水资源，扩大耕地，确保粮食、棉花的稳步增产，在城市用水和工业用水上发展到新水平。

8.旅游资源。新疆有浩瀚的戈壁沙漠，有辽阔美丽的草原，举世闻名的高山(乔戈里峰等)和低地(艾丁湖等)，绚丽多彩的民族风情，天鹅湖、赛里木湖、天池、喀纳斯湖风光绮丽，魔鬼城、五彩湾、火焰山诡异奇特，独领风骚。高昌、交河、楼兰、龟兹、尼雅古城遗址令人神往；古“丝绸之路”的足迹，以克孜尔千佛洞为代表的千佛洞和众多的陵园、清真寺等人文景观让人叹为观止。所有这些旅游资源都尚待进一步开发，也是人们投资见效的项目之一。



## 新疆地势

帕米尔高原在中国古代称为葱岭。高原上的天山山脉由西向东延伸，横亘在新疆中部。它与中俄、中蒙交界的阿尔泰山围成准噶尔盆地，人们将这一地区称为北疆；它与南面的昆仑山围成塔里木盆地，人们将这一地区称为南疆。“三山夹两盆”，这就是新疆的地理大势。

由于三山处于地壳构造上的地槽地区，在古生代和中生代发生剧烈凹陷和褶皱，成为山地。新生代的新构造运动又把这些山地推向更大高度，山地内部又都发生了局部沉陷，形成了一系列的次一级盆地。如天山内的伊犁、吐鲁番、哈密、焉耆盆地，准噶尔西部山地的塔城、和什托洛盖、乌尔禾及昆仑山东部的一些山间盆地等。这些运动产生了海拔8611米的世界第二高峰乔戈里峰，也形成了中国陆地最低处，低于黄海平面155米的艾丁湖。

处于地台地区的准噶尔盆地和塔里木盆地则相对稳定。准噶尔盆地的古尔班通古特沙漠面积4.88万平方千米。盆地除额尔齐斯河经俄罗斯流入北冰洋外，其他如乌苏、精河、哈巴河等都流入沙漠内消失。南疆的塔里木盆地是我国最大的盆地。盆地内的塔克拉玛干是世界第二、中国第一的大沙漠，人们称为“死亡之海”。其实，盆地内有我国第一大内陆河塔里木河，它养育了众多绿洲。随着国家防沙治沙工作的成效和经济的发展，沙漠中有些地方已有人居住并通行公路。

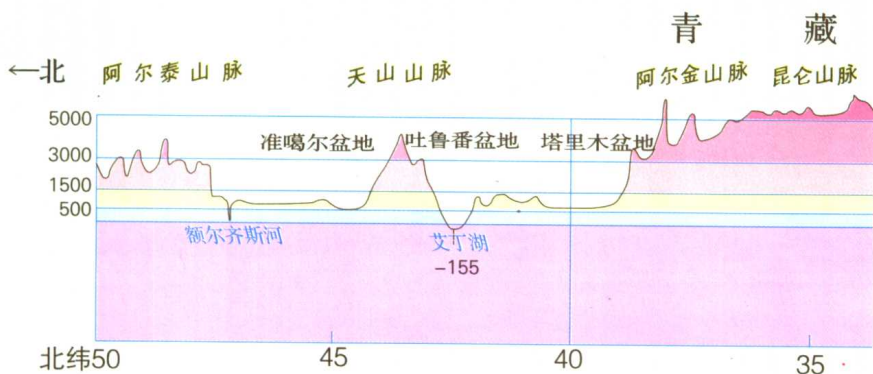

新疆的冰川雪岭养育了大小河流570多条，矿泉水270余处，天然湖泊100多个。虽然小，但非常珍贵，应竭力爱护和珍惜。

# 新疆地势剖面

## 新疆地势


新疆地势给人最大的印象是大起大落，有海拔7000~8000米以上的高山峻岭；有辽阔无涯地势低洼的盆地和戈壁沙漠，盆地最低可降至海平面以下100多米。由于新疆地处亚洲腹地，呈现为典型的大陆性气候，缺雨干旱是新疆的主要特点。虽然如此，新疆却给人留下另一幅面貌，就是构成新疆主要骨架的天山、阿尔泰山、昆仑山、阿尔金山等众多山脉中的茂密森林和如茵的草地，以及山脉之间晶莹的湖泊；农牧业区丰收在望的庄稼和牛羊群，与邻近广阔无垠的沙漠戈壁形成鲜明的对照，构成了新疆独特的地理景观，这也深深吸引着中外游客。

### 由新疆的“疆”字看新疆地势

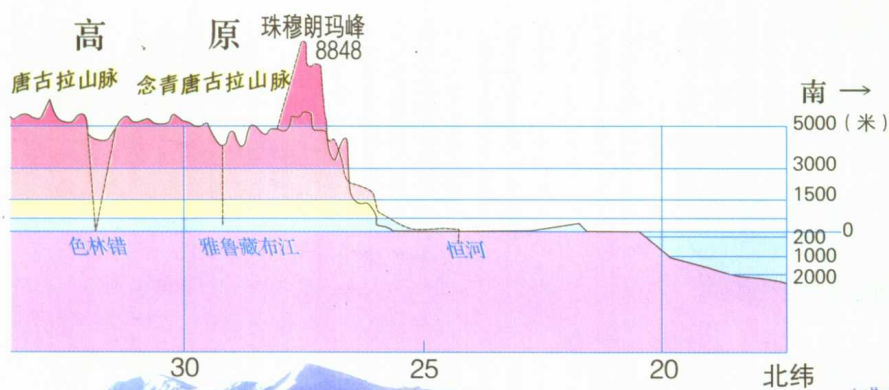


## 卫星影像图

本图像摘自中科院地理所资料



新疆地势剖面



## 新疆民族

根据中国古代神话传说和先秦典籍，如《禹贡》、《庄子》、《管子》、《尚书》、《诗经》、《楚辞》、《逸周书》、《山海经》、《竹书纪年》、《穆天子传》等的记载，中华民族的先祖发祥于昆仑山一带，后来一些人东迁与中原各族融合。约在公元前21世纪，第一批以游牧为生的白种人来到此地，发生了黄白两人种的第一次大混融。公元前3世纪，大月氏、吐火罗、粟特、丁零、匈奴、乌孙等部族大量迁入，奠定了这里多民族汇聚的人文基础。西汉时开拓的丝绸之路在元代发展到高潮，这里就形成了多元凝聚，多维辐射的人文环境。


八面汇聚，共处一方。今天，生活在这一地域的民族有48个，有13个是世居民族。蒙古利亚人种与欧罗巴人种共存，印欧语系、阿尔泰语系和汉藏语系通用。维吾尔、哈萨克、柯尔克孜、乌孜别克、塔塔尔等民族大多信仰伊斯兰教，汉、蒙民族大都又信奉佛教，也有少部分人信奉耶教。各种信仰并存，三大宗教共处。

这里是各民族的服饰荟萃之地。维吾尔姑娘头带自制小帽，精心梳编众多小辫，衣裙彩色斑斓，能歌善舞，是一道亮丽的风景线。哈萨克男子以皮毛作衣料，衣服宽大结实，腰系镶银宽皮带，挂精致小刀，膘悍威武。塔吉克男子则喜穿无领对襟长外套，脚踏马靴，头戴黑绒羔皮帽，潇洒干练。妇女外出时则先戴上前沿吊有一排珠子和银链的帽子，然后外披大头巾，英姿飒爽……总之，新疆的民族风情，比歌中唱的还美。

**回族** 从公元7世纪起，特别是13世纪以来，一些波斯人、阿拉伯人、中亚细亚人来中国与汉、维、蒙等民族长期相处，以后形成使用汉语而信奉伊斯兰教的一族。在新疆主要分布于昌吉回族自治州、焉耆回族自治县和乌鲁木齐、伊宁、吐鲁番等地。在城市的以经营饮食行业为主，在农村的主要从事

农业和畜牧业。

回族男子多戴小白帽，穿白衬衣、黑坎肩，外衣和裤子多为黑色，冬季穿西式长棉大衣或皮大衣。妇女喜穿素净的大襟衫袄，青年女子爱穿大红大绿、色彩鲜艳的服装。她们头扎红绿色丝绸花头巾，戴手镯、项链、耳环、戒指、头夹等装饰品。





**维吾尔族** 是一个有古老历史的民族。在我国，维吾尔人主要分布于新疆维吾尔自治区。史书上不同时期称其为“袁纥”、“韦纥”、“回纥”、“回鹘”、“畏兀儿”等。语言属阿尔泰语系突厥语族。唐天宝三年（公元744年），回纥部落在今郭尔浑河流域建立游牧封建汗国。开成五年（公元840年）后陆续西迁，大部分移居今新疆，与当地各民族和睦相处，并由游牧生活逐步转变为以农业为主。

维吾尔文字先后使用过突厥文、回鹘文，最后因大多信奉伊斯兰教，又以阿拉伯字母为基础。现存最早的文献为11世纪的叙事诗《福乐智慧》。

维吾尔人性情豪放、潇洒，歌舞尤为发达。《十二木卡姆》包括170多首歌曲和舞曲，72首乐器套曲，节奏欢快活泼，反映其性格的开朗和热情。主要节日有肉孜节、古尔邦节等。

**哈萨克族** 主要分布在新疆伊犁哈萨克自治州，木垒、巴里坤哈萨克自治县和乌鲁木齐南山。由古代乌孙、突厥、契丹一部分和后来蒙古人一部分在长期结合后发展而来。他们性格开朗，热情好客。男子喜欢穿羊皮大氅御寒，脚穿统靴，腰部皮带多镶嵌金属花纹，佩小刀，显得英俊威武。妇女多穿连衣裙，喜欢红色，下穿长筒皮靴。年轻女孩爱穿绣花套裙，装饰品多用银器。节日有肉孜节、古尔邦节和那吾鲁孜节。那吾鲁孜节标志着辞旧迎新，人们相互祝愿吉祥好运。叼羊、赛马、马上摔跤、“姑娘追”等是他们最喜爱的竞技文体育活。民间文学如古老的诗歌、故事、谚语多口头流传。常用冬不拉自编、自弹、自唱。

**塔吉克族** 主要分布在新疆塔什库尔干塔吉克自治县及莎车、泽普、叶城和皮山等县，语言属印欧语系伊朗语族。

在塔吉克古老的传说中，鹰是英雄的象征，男子最出色的舞姿是模拟雄鹰翱翔的动作。用鹰翅骨做的短笛“纳依”是塔吉克人最喜欢的乐器。塔吉克妇女是编织刺绣的能手。在她们穿戴的连衣裙裙口边、领口、袖口上绣有美丽的花纹，青年妇女戴的圆形花帽上，镶嵌着金银片和珠子，显得别有风韵。

**柯尔克孜族** 在史书上先后有“坚昆”、“黠戛斯”、“吉利吉思”、“布鲁特”等称谓，主要分布在新疆克孜勒苏柯尔克孜自治州。语言属阿尔泰语系突厥语族。多数人从事畜牧业，部分务农。男子穿白色绣有花边的圆领衬衫，外套羊皮或黑、蓝棉布无领长袍“裕祥”，下身穿宽脚裤、高筒靴。帽子式样较多，不分年龄一年四季均戴紫、蓝、绿或黑色圆顶灯芯绒小帽。女子穿宽大无领对襟上衣，长不及膝，缀银扣。青年妇女喜爱红色衣裙，戴红色丝绒圆顶小帽或顶系珠子、缨穗羽毛的大红色水獭皮帽。年轻妇女多系红、绿头巾，老年妇女喜用白色。装饰品多为银质手镯、耳环、项链、戒指等。有的胸前佩戴铸有花纹的银圆片。

三弦琴“考姆孜”是柯尔克孜族特有的弹拨乐器，可以伴奏或齐奏，音乐优美，表演者动作幽默，妙趣横生。著名英雄史诗《玛纳斯》是柯尔克孜族的骄傲。

