

ATLAS OF GUANGDONG PROVINCE

CARTOGRAPHIC PUBLISHING HOUSE OF GUANGDONG PROVINCE



廣東省 地圖集

广东省地图出版社



I S B N 7-80522-058-I / K 68

定 价 : 17.50 元



廣東省地圖集

广东省地图出版社 编
武汉测绘科技大学制图系

广东省地图出版社

广东省地图集

广东省地图出版社 编
武汉测绘科技大学制图系

广东省地图出版社 出版
广东省地图出版社 印刷
广东省新华书店 发行

787×1092 16开 15印张
1989年10月第1版 1989年10月第1次印刷
印数 30,000

ISBN7-80522-058-1/K68

定价：平装 12.50 元
精装 17.50 元

本图上中国国界线系按照1980年
出版的《中华人民共和国地图》绘制

出 版 说 明

《广东省地图集》是一本按市、县分幅的普通地理图集，由序图、市政区图、县（市辖区）图和市、县城区街道图以及文字简介组成。其中地图208幅，文字约10万字。着重反映我省各市、县的居民地、水系、交通和境界等要素，扼要介绍各市、县的历史沿革，自然环境，工业、农业、交通等建设成就以及名胜古迹、土特产等，可供各级领导机关、政府部门、大专院校、科研院所、企事业单位以及旅游爱好者工作和生活参考之用。

序图中《广东省在祖国的位置》采用等积斜方位投影，《广东省政区》以及各市政区图采用双标准纬线等角圆锥投影，县（市辖区）图采用高斯—克吕格投影，上述投影足以保证本图集各幅地图应有的数学精度。

本图集的市、县界线根据粤府办〔1988〕17号文《关于我省地图上市县界线画法的意见的通知》描绘；省图上的省、自治区界线按照民政部、国家测绘局1984年印发的关于在《中国百万分之一地图上省、自治区、直辖市行政区域界线画法》的通知描绘；市、县图上的省、自治区界线依习惯画法表示。本图集表示的界线不应作为行政区域界线争议的依据。

近十年来，我省城乡面貌发生了巨大的变化，在行政区划方面亦作了较大的调整，许多居民地名称、行政等级及其隶属关系也发生了变更；此外，城市的建设，道路的兴建等均已今非昔比。因此，在编绘过程中，我们尽可能收集最新资料，正确反映我省新貌。但鉴于资料繁多，时间仓促水平有限，缺点错误在所难免，敬希读者提出宝贵意见，以便再版时修正。

广东省地图出版社

一九八九年十月

广东省在祖国的位置



比例尺 1:2400 万

名称	北京市	天津市	河北省	山西省	内蒙古自治区	辽宁省	吉林省	黑龙江省	上海市	江苏省	浙江省	安徽省	福建省	江西省	山东省	河南省	湖北省	湖南省	广东省	海南省	广西壮族自治区	四川省	贵州省	云南省	西藏自治区	陕西省	甘肃省	青海省	宁夏回族自治区	新疆维吾尔自治区	台湾省
简称	京	津	冀	晋	内蒙古	辽	吉	黑	沪	苏	浙	皖	闽	赣	鲁	豫	鄂	湘	粤	琼	桂	川	黔	滇	藏	陕	甘	青	宁	新	台
省会(首府)			石家庄	太原	呼和浩特	沈阳	长春	哈尔滨	南京	杭州	合肥	福州	南昌	济南	郑州	武汉	长沙	广州	海口	南宁	成都	贵阳	昆明	拉萨	西安	兰州	西宁	银川	乌鲁木齐	(待定)	

- ★ 我国首都
- ◎ 外国首都和首府
- 省、自治区、直辖市人民政府驻地
- 市(外国重要城市同)
- 城镇
- 海里(公里) 航海线及里程

图 例

居 民 点



省、自治区人民政府驻地

市人民政府驻地

◎ 番禺

◎ 新安

◎ 白云山农场

○ 张家

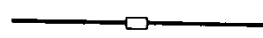
县级人民政府驻地

乡、镇人民政府驻地

省属农林场

村庄

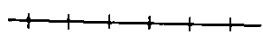
交 通




铁路及车站




建筑中路段及隧道




窄轨铁路



主要公路



一般公路



航海线及航海里程

境 界



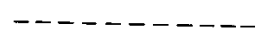
省(自治区)界



省辖市界




县界



香港地区界

水 文 及 地 形



海岸线及海滩

河流及内航起迄点

运河

伏流及时令河

渠道及渡槽



湖泊

水库：大型水库

中型水库

桑基鱼塘

罗浮山 ▲ 1682

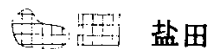
山名、山峰及高程注记

其 它

温泉

⊕ 水电站

• 旅游点



盐田

城 镇 及 城 市 平 面 图



街区

★ 政府驻地

⊕ 汽车站

医院

▲ 纪念碑

▲ 塔

⊕ 电视塔

✈ 飞机场

责任编辑	刘业华	范亦爱	顾霞云	何忠莲	
编辑、审校	陈锦标	程翠金	施愈	陈立玉	陈英杰
	李润琴	毛隆典	徐永利	张晓春	李宝珩
撰文	刘业华				
制印工艺设计	王建勇	刘业华			
摄影	龙焕宾				

参加本图集工作人员：

潘菊婷	张德才	何宗宜	高光珍	尹章伟
魏平	黄採芝	陈丽珍	王建华	马凤霞
黄翠云	叶雁玲	邓映霞	梁一飞	肖满莲
陈惠玲	邓智英	陈秀芳	刘桂梅	吴芬
潘尚	郭丽莉	魏锦培	张雷	李爱东
于示	李国庆	王文争	曾卫华	况永忠
史晓东	李健	尹朝洪	朱文利	余路
李德智	郝爱霞	李佑群	李小红	高辉
赵桂红	丘薇	杜立华	王海燕	杨静玲
樊清梅	刘炳香	李飒	费海涛	蓝斌
张斯鹏	薛志国	杨涛	张爱东	杨敏

目 录

中国政区(1:2400 万)	
广东省政区(1:275 万)	1-3
广州市政区	5
广州市区(1:25 万)	6-8
花 县(1:25 万)	10-11
从化县(1:40 万)	12-13
增城县(1:35 万)	14-15
番禺县(1:25 万)	16-17
深圳市 宝安县(1:35 万)	18-22
珠海市 斗门县(1:37 万)	23-27
汕头市政区	28
汕头市区(1:15 万)	29-31
饶平县(1:35 万)	32-33
澄海县 南澳县(1:20 万)	34-37
潮阳县(1:30 万)	38-39
惠来县(1:30 万)	40-41
普宁县(1:30 万)	42-43
揭西县(1:30 万)	44-45
揭阳县(1:30 万)	46-47
潮州市(1:30 万)	48
潮州近郊(1:5 万)	49-51
韶关市政区	52
韶关市区(1:12 万)	53-55
仁化县(1:30 万)	56-57
南雄县(1:35 万)	58-59
始兴县(1:35 万)	60-61
翁源县(1:40 万)	62-63
新丰县(1:40 万)	64-65
曲江县(1:45 万)	66-67
乳源瑶族自治县(1:35 万)	68-69
乐昌县(1:40 万)	70-71
河源市政区	72
河源市区(1:50 万)	73-75
和平县(1:35 万)	76-77
龙川县(1:45 万)	78-79
紫金县(1:45 万)	80-81
连平县(1:35 万)	82-83
梅州市政区	84
梅州市区(1:7.5 万)	85-87
梅 县(1:50 万)	88-89
蕉岭县(1:25 万)	90-91
大埔县(1:40 万)	92-93
丰顺县(1:40 万)	94-95
五华县(1:45 万)	96-97
兴宁县(1:40 万)	98-99
平远县(1:25 万)	100-101
惠州市政区	102
惠州市区(1:14 万)	103-105
惠东县(1:55 万)	106-107
惠阳县(1:50 万)	108-109
博罗县(1:45 万)	110-111
龙门县(1:35 万)	112-113
汕尾市政区	114
汕尾市区(1:20 万)	115-117

海丰县(1.45万)·····	118-119
陆河县(1.25万)·····	120-121
陆丰县(1.35万)·····	122-123
东莞市(1.35万)·····	124-126
中山市(1.35万)·····	127-129
江门市政区·····	130
江门市区(1.8万)·····	131-133
新会县(1.35万)·····	134-135
台山县(1.50万)·····	136-137
开平县(1.40万)·····	138-139
恩平县(1.35万)·····	140-141
鹤山县(1.25万)·····	142-143
佛山市政区·····	144
佛山市区(1.6万)·····	145-147
南海县(1.25万)·····	148-149
顺德县(1.25万)·····	150-151
高明县(1.25万)·····	152-153
三水县(1.30万)·····	154-155
阳江市政区·····	156
阳江市区(1.40万)·····	157-159
阳西县(1.30万)·····	159-161
阳春县(1.55万)·····	162-163
湛江市政区·····	164
湛江市区(1.35万)·····	165-167
吴川县(1.30万)·····	168-169
徐闻县(1.35万)·····	170-171
海康县(1.45万)·····	172-173
遂溪县(1.35万)·····	174-175
廉江县(1.37万)·····	176-177
茂名市政区·····	178
茂名市区(1.16万)·····	179-181
高州县(1.40万)·····	182-183
信宜县(1.45万)·····	184-185
电白县(1.40万)·····	186-186
化州县(1.35万)·····	188-189
肇庆市政区·····	190
肇庆市区(1.20万)·····	191-193
高要县(1.40万)·····	194-195
广宁县(1.40万)·····	196-197
四会县(1.30万)·····	198-199
新兴县(1.30万)·····	200-201
罗定县(1.40万)·····	202-203
云浮县(1.40万)·····	204-205
德庆县(1.35万)·····	206-207
郁南县(1.35万)·····	208-209
封开县(1.40万)·····	210-211
怀集县(1.45万)·····	212-213
清远市政区·····	214
清远市区(1.50万)·····	215-217
英德县(1.50万)·····	218-219
佛冈县(1.40万)·····	220-221
连山壮族瑶族自治县(1.35万)·····	222-223
连南瑶族自治县(1.30万)·····	224-225
连县(1.40万)·····	226-227
阳山县(1.45万)·····	228-229

广东省行政区划统计表

广州市	越秀区 黄埔区	东山区 芳村区	海珠区 花县	荔湾区 从化县	天河区 增城县	白云区 番禺县	8区4县
深圳市	上步	罗湖	沙头角	南头	宝安县		4办事处1县
珠海市	香洲区	斗门县					1区1县
汕头市	公园区 澄海县 揭西县	安平区 饶平县 揭阳县	同平区 南澳县	郊区 潮阳县	金砂区 惠来县	达濠区 普宁县	6区8县
潮州市	(县级)						
韶关市	北江区 翁源县	浈江区 新丰县	武江区 曲江县	仁化县 乳源瑶族自治县	南雄县	始兴县 乐昌县	3区8县
河源市	源城区	郊区	和平县	龙川县	紫金县	连平县	2区4县
梅州市	梅江区 兴宁县	梅县 平远县	蕉岭县	大埔县	丰顺县	五华县	1区7县
惠州市	惠城区	惠东县	惠阳县	博罗县	龙门县		1区4县
汕尾市	城区	海丰县	陆河县	陆丰县			1区3县
东莞市							
中山市							
江门市	城区 鹤山县	郊区	新会县	台山县	开平县	恩平县	2区5县
佛山市	城区	石湾区	南海县	顺德县	高明县	三水县	2区4县
阳江市	江城区	阳东区	阳西县	阳春县			2区2县
湛江市	赤坎区 海康县	霞山区 遂溪县	坡头区 廉江县	郊区	吴川县	徐闻县	4区5县
茂名市	茂南区	高州县	信宜县	电白县	化州县		1区4县
肇庆市	端州区 罗定县	鼎湖区 云浮县	高要县 德庆县	广宁县 郁南县	四会县 封开县	新兴县 怀集县	2区10县
清远市	清城区 连山壮族瑶族自治县	清郊区	英德县	佛冈县 连南瑶族自治县	阳山县	连县	2区6县
全省合计:	19省辖市、38市辖区、4办事处、73县、3自治县 东沙群岛属广东省辖。						

广东省政区



- 图例**
- 省政府驻地
 - ⊙ 市政府驻地
 - 县政府驻地
 - 省界
 - 市界
 - 县(市)界
 - 香港地区界
 - 铁路
 - 公路

广 东 省

广东省简称粤，全省陆地面积178000平方公里，总人口5731万人，省会广州。本省是我国人口较多和较稠密的省份之一，亦是我国多民族的省份之一，除汉族以外，少数民族人口106万人，主要有黎族、苗族、瑶族、壮族、回族、满族、畲族等46个少数民族。

境内地势北高南低，北依五岭，南临南海。北部五岭山脉是长江水系与珠江水系的分水岭，省内最高峰石坑崆，海拔1902米；南部有滨海平原、丘陵、台地，珠江三角洲与韩江三角洲是省内主要平原。主要河流有西江、东江、北江和韩江，西、北、东江一般统称为珠江水系。北回归线横贯本省中部，气候温暖，雨量充沛，年平均气温随纬度向北逐渐降低，由24℃左右减到19℃左右，夏、秋季多台风。年平均降雨量1500毫米以上。

矿产资源丰富，种类繁多，分布广泛。据调查，在全世界已发现的142种有用矿物中，广东已找到116种，其中已探明储量的达85种。矿藏储量在国内居第一位的有硫铁矿、砂钛矿、锆英石、玻璃砂、泥炭土；居第二位的有铅、铋、钽、银、独居石、磷钇矿、油页岩、透闪石、蛇纹石；居第三位的有锌、镉、高岭土、瓷土、冰洲石；锡、钨、钠亦占重要地位。

本省四季常青，林木种类繁多，主要有松、杉、樟、桉等，热带作物以橡胶、香茅为主，水果品种达270多种，其中香蕉、菠萝、橙、柑桔、荔枝、龙眼等被誉为岭南佳果。海域辽阔，江河众多，南海水产鱼类达400多种。

全省大部分地区的农作物一年三熟，粮食作物以稻谷为主，经济作物以糖蔗、花生、黄(红)麻为主，是我国主要糖蔗产区之一，亦是我国黄(红)麻的主产区。经济作物产量较大的还有烟叶，茶叶以及蚕桑。

本省工业以轻工业为主，主要工业部门有食品、纺织、造纸、机械、石油、化学、电力、森工等。甘蔗制糖是本省的主要食品工业。丝绸工业历史悠久，缫丝和丝织在纺织工业中占有重要位置。工艺美术品种多样，工艺精巧，既是艺术品，又是实用品，如潮汕抽纱、广州的象牙雕、玉雕、彩瓷、广绣，枫溪的瓷雕，石湾的美术陶瓷，肇庆的端砚、草席，新会的葵制品等，产品远销世界五大洲的许多国家和地区。轻工业和手工业产品占全国比重较大的还有：制藤工艺品、竹制工艺品、烟花炮竹，手电筒、陶瓷、抽纱、刺绣和小提琴等。近年来，家用电器、电子工业和建筑材料工业发展较快，电冰箱、电风扇、洗衣机等在全国享有盛誉，饼干、饮料等亦畅销全国各地。

交通发达，水运和公路运输在全省运输中占有重要地位，主要港口有黄埔港、湛江港、广州港、汕头港等。广州、蛇口、九洲、汕头、江门、湛江、三埠、肇庆、中山、太平等港口，均已与香港直通客货轮。以广州为中心的公路干线有广汕、广梅、广湛、广怀、广罗公路等。铁路主要有京广、广九、黎湛、广三铁路，三水至茂名铁路已通至腰古。

全省大致可分为四个经济地理区：

粤东区：包括汕头市、梅州市和汕尾市所属县市。本区农业发达，潮汕平原是著名的农业高产区，这里人多地少，粮食不能自给。工业以感光化学、超声电子、食品、陶瓷、抽纱闻名国内外。

粤北区：包括韶关市、清远市、河源市所属各县。本区矿产资源丰富，重工业有一定基础，亦是省内木材主产区。连江流域石灰岩地区严重缺水，是省内农业发展较困难地区之一。

粤中区：包括广州、佛山、深圳、珠海、中山、东莞等市所属县以及惠州、肇庆市的大部分县。本区是广东省工农业发达的经济区，是我国最大的甘蔗、塘鱼和亚热带水果生产基地和全国三大蚕桑产区之一，也是广东最主要的商品粮产区，是仅次于沪宁、京津的全国第三大轻工业生产和出口基地。

粤西区：包括湛江、茂名、阳江市所属县。本区是省内主要油、糖基地，本区又是全省热带作物基地，其中剑麻、橡胶产量居全省第一位，茂名是全省最大的石油工业中心。

广州市政区



广州市区街道

