

# 山东省地图册


中国地图出版社





2000. 12. 7  
王府井外文书店  
No. 0303869

ISBN 7-5031-2263-3



9 787503 122637 >

## 山东省地图册

中国地图出版社编制出版发行  
(北京市白纸坊西街3号 邮编100054)  
天津市人民印刷厂印刷  
新华书店经销

787 × 1092 32开 5.5印张  
2000年2月第1版天津第1次印刷

ISBN7-5031-2263-3, K - 870 印数:00001 - 20000  
GSC19991202号 定价:18.00元

版权所有, 侵权必究

本图如有残缺, 请与我社发行部联系调换

# 山东省概况

BRAP50/10



山东省简称鲁，位于黄河下游，黄海、渤海之滨，东经 $114^{\circ} 36' - 122^{\circ} 43'$ ，北纬 $34^{\circ} 25' - 38^{\circ} 28'$ 之间，包括内陆和半岛，陆地与河北、河南、安徽、江苏省接壤，半岛隔海与辽东半岛相望。总面积15万多平方千米（含岛屿174平方千米），约占全国总面积的1.6%，人口8872万（1998年末统计），以汉族为主，并有回、满、蒙等53个少数民族。

全省行政现辖滨州、菏泽两地区，济南、青岛、淄博、枣庄、东营、潍坊、烟台、威海、济宁、泰安、日照、莱芜、德州、临沂、聊城15个地级市，并下设章丘、胶南、胶州、平度、莱西、即墨、滕州、青州、诸城、寿光、安丘、高密、昌邑、龙口、莱阳、莱州、招远、蓬莱、栖霞、海阳、乳山、文登、荣成、曲阜、兖州、邹城、新泰、肥城、乐陵、禹城、临清、滨州、菏泽33个县级市，61县、45市辖区，1356镇。省会济南。全省15个地级市、33个县级市及除长岛县以外的60个县为对外开放市县。

山东历史悠久，是中国古代文化发祥地之一。发掘的大汶口文化和龙山文化，表明在7000—4000多年之间，此地已有比较发达的农牧业和手工业。春秋时分属齐、鲁两国，战国时“山东”之名已见于文献，泛指崑山、函谷关以东的广阔地域。秦置齐、琅琊等四郡，汉属青、兖、徐州3刺史部，金始成现政区名，清置山东省。

山东三面环海，是一个以平原为主的省份，地势中部高，四周低；东部为半岛，大陆海岸线达3000多千米，约占全国1/8；鲁中南和半岛地区多为起伏低缓的低山丘陵；鲁西、北为平原，宽阔坦荡，平原约占省总面积的60%，山地占11%，丘陵占27%，盆地占2%。在鲁西与鲁中的低洼地带，分布着微山湖等湖群，其中以微山湖最大（543平方千米），是我国十大淡水湖之一。全省长度100千米以上的河流有18条，主要有黄河、京杭运河、小清河等。属暖温带半湿润季风气候，受海洋影响较大，四季分明，夏季多雨，冬季晴朗干燥。年平均气温 $11-14^{\circ}\text{C}$ ，年降水量500—1000毫米，由东南向西北递减。

## 山东

农业在全国占有重要地位，棉花、花生、粮食、水果、水产品、烟叶等生产均居全国前列。小麦产量占全国首位，种植普遍，以烟台、潍坊地区出产居多。棉花主产区集中在鲁西、北平原，是我国北方三大产棉基地之一。柞蚕饲养历史悠久，是全国四大蚕丝生产省之一，主产于胶东丘陵。寿光等地的蔬菜生产长年供应首都等地。近海盛产海带、鱼虾，是我国的重要海洋渔场之一。莱阳梨、胶州苹果、乐陵小枣、平度葡萄、寿光鸡、鲁西牛、菏泽牡丹等都是著名的特产。

矿物资源丰富，主要有煤、石油、铁、铝、金等。胶东半岛的黄金产量居全国首位。煤主要分布在鲁西，兖滕矿区是全国十大煤炭基地之一。石油主要分布在黄河三角洲及渤海湾沿岸，胜利油田是全国第二大油田。铁主产于金岭镇和莱芜。盐产于沿海，青岛、日照为主要盐区。工业有相当基础，轻重工业发达，门类齐全，形成了济南、青岛、淄博、潍坊、烟台、枣庄等多处工业中心，产生了许多知名企业和一大批名牌产品。淄博的料器、临淄的青州台布花边、潍坊的年画、栖霞的唐绸等都是本省著名的手工艺品。

本省交通便利，已形成以济南为中心的、以铁路为骨干的四通八达的运输网，京沪铁路纵贯西部、胶济铁路横穿中部，两线在济南相交，构成了交通大动脉；蓝烟铁路连接了烟台、青岛两大港口，还有石德、兖石、新兖铁路等。公路网密度大，分布比较均匀，现有济青、京沪（过境）、环胶州湾等高等级公路骨干线路，及104、105、204、205、206、308、310、327国道。沿海有20多处港口，青岛、烟台、威海、龙口、日照等港口已对外开放，青岛港是我国重要的国际港口之一。航空以济南为中心，青岛、烟台等地也有航班达北京、上海等大中城市。

山东是孔孟之乡，风景名胜和文物古迹众多，国家重点风景名胜区内有泰山、青岛崂山等三处，有曲阜孔庙、刘公岛甲午战争纪念地等36处国家重点文物保护单位。青岛、烟台、威海等滨海是避暑的胜地。曲阜、济南、青岛、邹城、聊城、临淄为国家历史文化名城。

图书在版编目 (CIP) 数据

山东省地图册/尹嘉珉主编. -北京: 中国地图出版社  
2000.1

ISBN 7-5031-2263-3

I. 山… II. 尹… III. 行政区地图-山东 IV. K992.252

中国版本图书馆CIP数据核字 (1999) 第44056号

主 编: 尹嘉珉  
编 辑: 邵向荣  
制 作: 地图制作中心  
文字编写: 徐建春  
审 校: 张建华 刘惠云 周敏  
审 订: 杨守一



- 1-2 山东省政区
- 3-4 山东省交通
- 5-6 山东省旅游
- 7 山东省地形
- 8 市区县分幅图图例
- 济南市**
- 9-10 市中区 天桥区 历下区  
槐荫区 历城区
- 11-12 章丘市
- 13-14 商河县 济阳县
- 15-16 长清县 平阴县
- 青岛市**
- 17-18 市南区 市北区 四方区  
李沧区 崂山区 城阳区 黄岛区
- 19-20 胶南市
- 21-22 即墨市
- 23-24 胶州市 莱西市
- 25-26 平度市
- 淄博市**
- 27-28 张店区 周村区 淄川区 博山区
- 29-30 临淄区 高青县 桓台县
- 31-32 沂源县
- 枣庄市**
- 33-34 市中心 薛城区 峄城区 台儿庄区
- 35-36 滕州市 山亭区
- 东营市**
- 37-38 东营区 广饶县

39-40 河口区  
41-42 利津县 垦利县

**潍坊市**

43-44 潍城区 奎文区  
坊子区 寒亭区  
昌邑市

45-46 安丘市  
47-48 诸城市  
49-50 昌乐县 高密市  
51-52 寿光市  
53-54 青州市  
55-56 临朐县

**烟台市**

57-58 芝罘区 福山区  
莱山区 牟平区  
59-60 龙口市 蓬莱市  
61-62 莱州市  
63-64 招远市 莱阳市  
65-66 栖霞市  
67-68 海阳市 长岛县

**威海市**

69-70 环翠区 文登市  
71-72 荣成市  
73-74 乳山市

**济宁市**

75-76 市中区 任城区  
兖州市 汶上县  
77-78 曲阜市 泗水县  
79-80 邹城市  
81-82 梁山县 嘉祥县  
83-84 金乡县 鱼台县

85-86 微山县

**日照市**

87-88 东港区  
89-90 五莲县  
91-92 莒县

**莱芜市**

93-94 莱城区 钢城区

**泰安市**

95-96 泰山区 郊区  
97-98 新泰市  
99-100 肥城市 东平县  
101 宁阳县

**聊城市**

102 东昌府区  
103-104 临清市 冠县  
105-106 高唐县 茌平县  
107-108 莘县  
109-110 东阿县 阳谷县

**德州市**

111-112 德城区 陵县  
113-114 武城县 平原县  
夏津县  
115-116 禹城市 齐河县  
117-118 临邑县 宁津县  
119-120 乐陵市 庆云县

**临沂市**

121-122 兰山区 河东区  
罗庄区 临沭县  
123-124 蒙阴县 郯城县  
125-126 沂水县

- 127-128 沂南县  
 129-130 莒南县  
 131-132 平邑县  
 133-134 费县  
 135-136 苍山县

**菏泽地区**

- 137-138 菏泽市 东明县 定陶县  
 139-140 鄄城县 郓城县  
 140-142 巨野县 成武县  
 143-144 曹县  
 145 单县

**滨州地区**

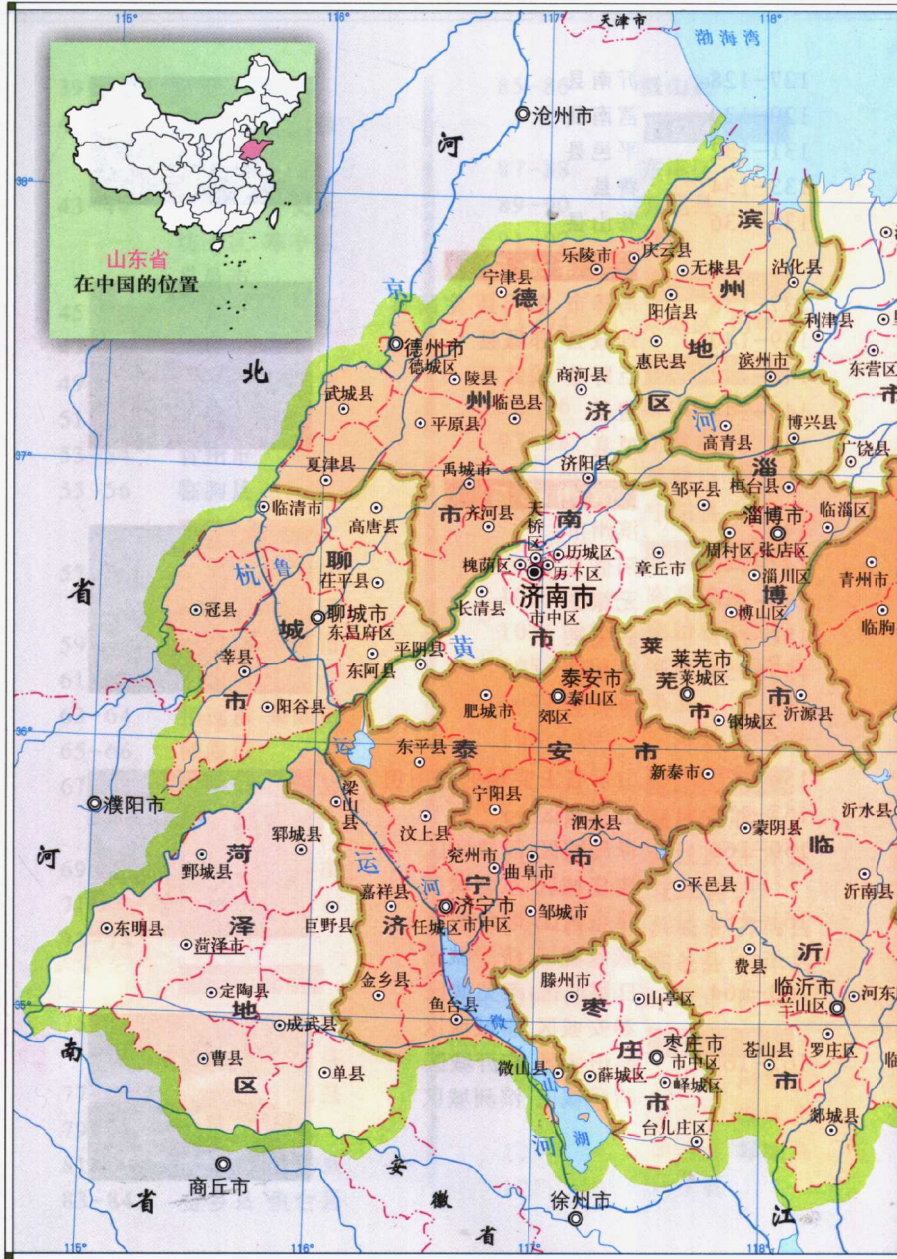
- 146 滨州市  
 147-148 阳信县 惠民县  
 149-150 无棣县  
 151-152 沾化县  
 153-154 邹平县  
 155 博兴县

- 156 山东省主要城区图图例  
 157-158 济南城区  
 159-160 青岛城区 淄博城区  
 枣庄城区 东营城区  
 161-162 潍坊城区 烟台城区  
 威海城区 济宁城区  
 163-164 日照城区 莱芜城区  
 泰安城区 聊城城区  
 165-166 德州城区 临沂城区  
 菏泽城区 滨州城区





# 山东省政区





1 : 3 000 000

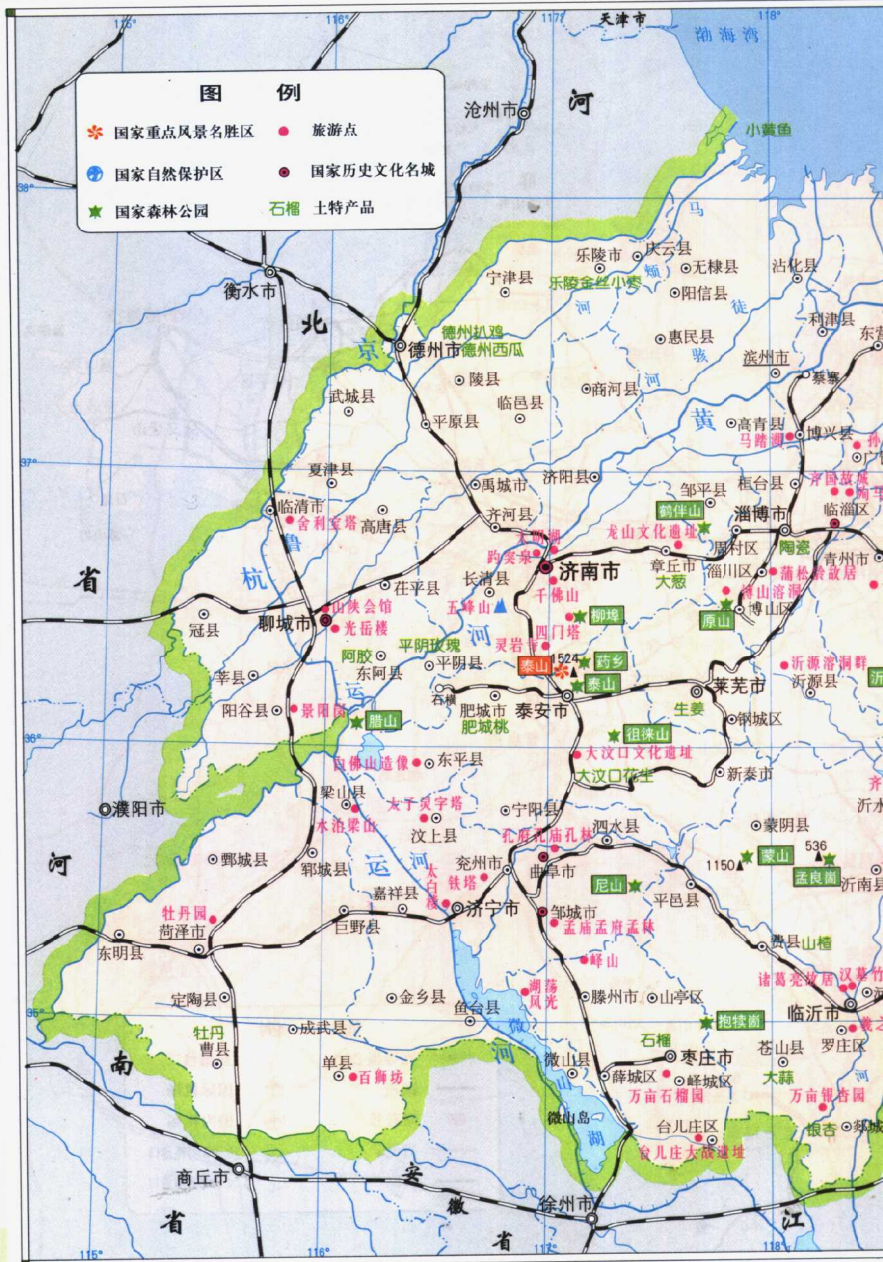
0 30 60 千米





1 : 3 000 000

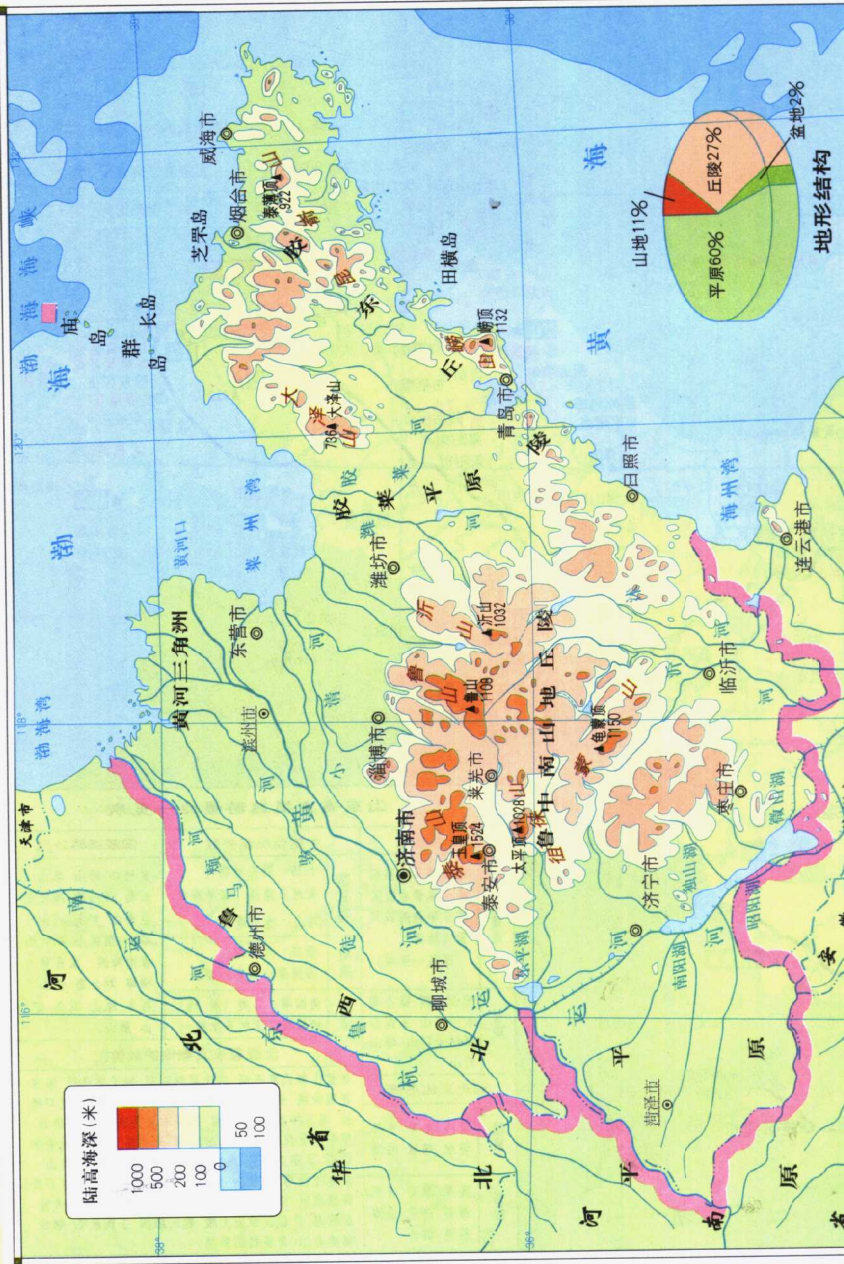
0 30 60 千米





山东省主要旅游景点一览表

风景名胜		主要自然保护区		国家森林公园	
国家重点	泰山风景名胜区	国家 地 县 级	长岛：野生动物	黄河口 崂山 泰山 长岛 灵山湾 抱犊崮 昆崂山 罗山 沂山 尼山 徂徕山 鹤伴山 鲁南海滨 孟良崮 柳埠 刘公岛 槎山	黄河口 崂山 泰山 长岛 灵山湾 抱犊崮 昆崂山 罗山 沂山 尼山 徂徕山 鹤伴山 鲁南海滨 孟良崮 柳埠 刘公岛 槎山 药乡 原山 双岛 蒙 山 腊山
	崂山风景名胜区		黄河三角洲：海洋海岸		
	胶东半岛海滨风景名胜区 (蓬莱—荣成)		马山：地质遗迹		
省级	博山溶洞	省级	荣成：大天鹅	淄博原山：森林植被	
	微山湖 水泊梁山 五莲山 青州云门山 沂山	县级	南四湖：鸟类 (雁鸭)	抱犊崮：天然杂木林	
<b>全国重点文物保护单位</b>					
孝堂山郭氏墓群 祠 武氏墓群 石刻 城子崖遗址 临淄齐国故城 孔庙及孔府 孔林 四门塔 灵岩寺 大汶口遗址 冯玉祥墓 驼山石窟 蓬莱水城及蓬莱阁 刘公岛甲午战争纪念馆 千佛崖造像 光岳楼 聊城山陕会馆 岱庙 孟庙及孟府 车庄庄园 十笏园 云峰山 铁山 崇觉寺 铁塔 天柱山 天柱山摩崖石刻 岗山摩崖石刻 薛城遗址 田齐王陵 苏祿王墓 北庄遗址 丹土遗址 曹植墓 广饶炎帝庙大殿 魏氏庄园 丁氏故居 烟台福建会馆 青岛德国建筑					
<b>历史文化名城</b>					
国家	济南 曲阜 青岛 聊城 邹城 临沂				
省级	蓬莱 泰安 青州 潍坊 济宁 淄博 临清 临沂				



# 市区县分幅图

## 图例



县级以上居民地



乡镇级居民点



村庄

**济南**

省级行政中心

**青岛**

地级市行政中心

**菏泽**

县级行政中心

**菏泽**


地区行署驻地

沙沟镇 南石乡

乡镇级行政中心

柳家庄

村庄



省级界

地级界

县级界

常年河 时令河  
水库 水坝 渠道

常年湖 时令湖



山峰



航海线



铁路



高等级公路



国道及编号



省道



县乡道



国家重点风景名胜区



旅游点



国家自然保护区



国家森林公园



港口



机场



灯塔



# 市中区 天桥区 历下区 槐荫区 历城区

