


京山古今

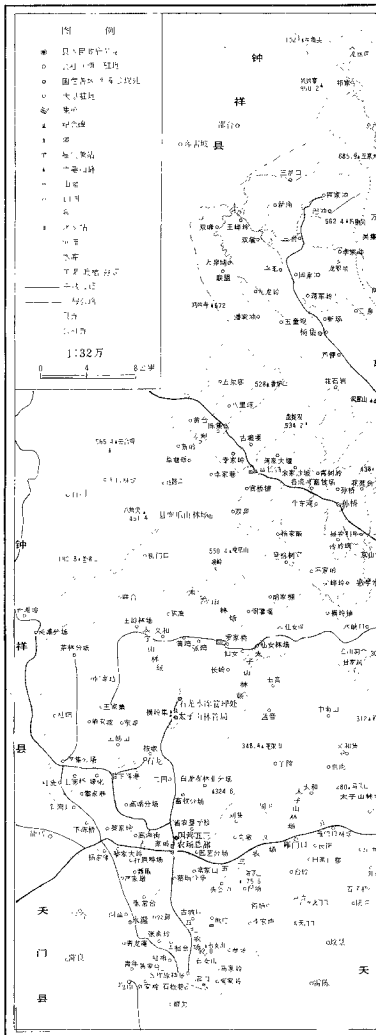


的限制，难免挂一漏万，缺点一定不少。我们旨在让读者了解京山的过去，热爱京山的今天，为创造具有高度物质文明与精神文明的明天，而再接再厉，努力奋斗。

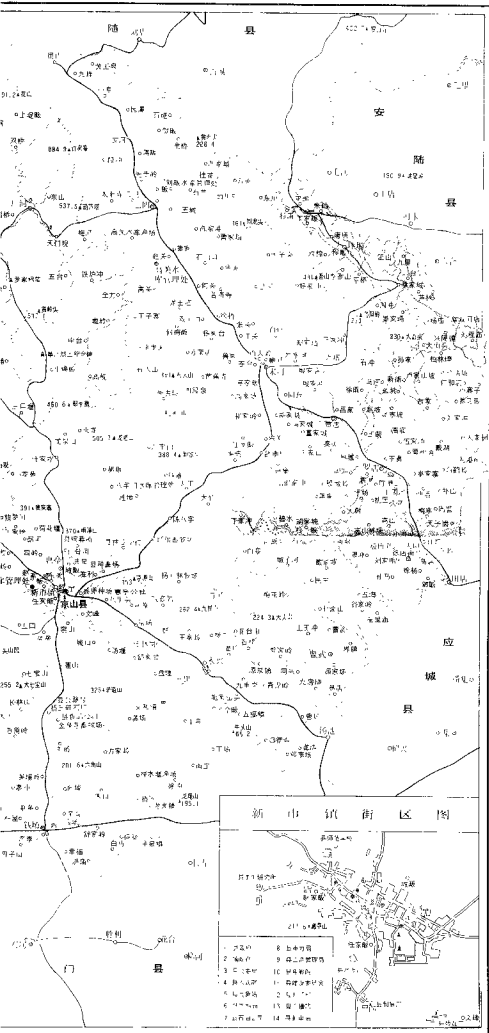
编 者

一九八二年五月

京山县



行政区划图





泗水之滨的京山县城

桥四六摄

前 言

淡淡东风晓雨晴， 薄寒天气近清明。
草铺秀岭来春牧， 烟起平畴事火耕。
新柳向人偏弄色， 幽花满地不知名。
驱车又过京山去， 怪石纵横水有声。

这是明代诗人卢雍一首题为《京山道中》的七言律诗。它形象地描绘了京山风物：春雨微晴，烟雾飘飘，绿草秀岭，牛羊遍野，新柳婆娑，满地幽花，怪石嶙峋，流水淙淙，构成一幅色彩艳丽，格调淳朴，气韵温馨，意境深远的山水画，真是山光水色，栩栩如生，浓装淡抹，风姿犹倩。读着这首诗，不禁使人一唱三叹，京山真美啊！

京山，位于湖北腹地，北倚大洪山麓，南临江汉平原，东达省府武汉，西通古城荆州，四界旷达，地域广阔，西北高，东南低，是从高山、丘陵到平原的过渡地带。京山南部的天门县，古称竟陵，“竟”是结束的意思，说明京山的山岗丘陵到天门就结束了。这是古人对京山地形非常切合实际的总结。京山一名的来历，考证各种史书记载，都说因县城东15里有京源山省去“源”字得名。采用这个名称，到现在已有1,370余年的历史了。查阅有关资料，用“京”字作为地名第一个字是非常少的。《辞海》和《辞源》的〔京〕字条都有这样的解释：按百千万亿兆的累进数，“十兆为京，万万兆为

京”。按照这种解释，京山是有十兆座山，或万万兆座山，当然没有这么多，只是一种形容和泛指罢了。京山境内的山的确不少，只要一提起，人们会很自然地想到：巍峨挺拔的许家寨啸傲群峰，层峦叠嶂的摩天岭昂首逼汉，莽莽苍苍的郭家大山气势磅礴，岩崖峥嵘的虎爪山虎踞龙盘。除了这四条主要山脉以外，还有258个大小山头。有山就有水，山高水也长。碧波闪闪的洩水，银瀑飞泻的火窟水，平明如镜的凉水，清流缓缓的永隆河，构成了京山的四大水系。这四条河流，接纳了全县500余条大小溪涧的潺潺碧水，融汇了全县270多处大小泉眼的涓涓细流。这些山山水水，多么令人神往。还有那参天多姿的六奇古松，晶莹透亮的大阳玉石，烟雾浮蒸的汤堰温泉，变幻莫测的仙女藏云，悬帘喷薄的白谷瀑布，更叫人惊讶莫名，叹为观止。

物华天宝，人杰地灵。京山，古为荆州地。在这里世代生活的勤劳勇敢的人民，前仆后继，茹苦含辛，书写了京山的历史，创造了京山的古代文明。1954年发现的屈家岭新石器时代遗址，迄今约四千年，是长江流域古文化的代表之一，称为“屈家岭文化”，闻名于世界。这说明了四千年前，我们的祖先在京山这块土地上，为祖国的灿烂文化，人类的发展进步，作出了贡献。史书上出现有关京山的记载，比屈家岭文化的时间要晚一千多年。京山最早见诸史书（《史记》）的名称为新市。新市遗址在今三阳公社石羊大队刘家湾。随着历史的变迁，王朝的更替，京山现域南北历史上曾使用过云杜、南新市、新市、新阳、角陵、盘陂、富水、京山等县名。在祖国汹涌澎湃的历史长河中，京山人民起到了推波助澜的作用。西汉末年，中国历史上发生了一次重要的农民起义——绿林起义，它的领导人就是新市（京山）人王

匡、王凤。今天，我们登临三王城遗址，不禁心潮起伏，浮想联翩，1,900多年前，饥饿难熬的新市人民，揭竿而起，反抗王莽统治，演出了一幕威武雄壮、名震古今的历史活剧。辛亥革命时期，永澧河人刘英、刘铁两兄弟，在日本留学期间参加了孙中山领导的同盟会，回国以后，积极参加推翻满清王朝的革命活动，于1911年10月12日（即辛亥革命起义后第三天）就在京山永澧河地区组织两千多人举行起义，和武汉地区遥相呼应，一直打到天门、沔阳、汉川等地，势如破竹，所向披靡。《京山新志》记载：“辛亥革命首义，吾邑革命党起兵于南乡永澧河，与古之新市南北对峙，犹有王匡、王凤之遗风焉。”这是非常贴切的评价。京山人民贡献最大的是在新民主主义革命时期。第一次国内革命战争时期，京山是湖北农民运动发展最快的七个先进县之一。第二次国内革命战争时期，1931年，贺龙同志领导的红三军来到酃门口台岭地区，京山是湘鄂西革命根据地的一部分。抗日战争时期，1937年到1939年，陶铸同志在丁家冲、石板河一带，开展抗日宣传，组织抗日武装，并亲自指挥了罗店附近的公安寨战斗。在这艰苦的岁月里，他写下了《冬夜进石板河》等战斗诗章。1939年3月到1942年，李先念、陈少敏同志领导的新四军五师广大指战员，驰骋在京山地区，使京山成为抗日战争时期重要的革命根据地之一，为开展和坚持豫鄂边区的游击战争，建立了不朽的功勋。巍巍高山巅，茫茫林海间，到处都是打击敌人的战场，小花岭、丁家冲、八字门、马家冲、养马畈、新街、大山头等地，每一处都经受了战斗的洗礼。军民一家，鱼水相依，抛头颅，洒热血，出生入死，并肩战斗。袁传鉴、肖九成、徐履青、周洪元、陈道昌、袁立等许多优秀人物，为革命英勇献身，他们的业绩在人们心

中矗立起一座非人工所能建造的丰碑，他们的光辉名字将永垂史册，流芳千古。

解放三十二年来，京山五十万人民在党的领导下，改造自然，除旧布新，京山面貌发生了巨大变化。京山人民利用山川河流众多、水力资源丰富的自然条件，从1953年起，就开始兴修水库，到现在，全县共兴修大、中、小型水库165座，使京山成了水库之乡，蓄水量达到近10亿立方米。山原帆影动，“写映出平湖”，干旱的梦想变成了现实。京山古代的八大景，脍炙人口，加上今天巧夺天工的尚关水库、竹林湾渡槽和溝通五梁山、长达1,500米的八字门水库使冠山输水控制，等等，使京山这块土地更加山河壮丽，锦上添花。京山过去津津乐道的三十六大堰、七十二名泉和这些水利建设比较起来简直是微不足道了。京山历来以生产水稻、小麦、棉花为主，由于水利条件的根本改善，产量成倍增加。1981年和1949年相比，粮食增加3.50倍，棉花增加26.4倍。永澧河和宋河，是京山南北的两大镇，已建成为新型的农村集市贸易中心，楼厦林立，新街坦荡，每逢集日，农副产品和土特产品丰富多样，琳琅满目。京山的板栗、白果、黑木耳、百合、桐油、木梓、桥米、柿子、兽皮、药材等向以品质优良著称，特别是京山香菇，誉满海外、畅销各地。京山过去交通闭塞，生产落后，生活艰苦，现在公路四通八达，山沟电灯雪亮，山区穷人点松明、穿棕皮的日子一去不复返了。过去京山只有简陋的手工业作坊，现在已能生产出先进的工业产品。县机诚厂、第四机械厂生产的千斤顶、手推液压搬运车、手摇泵、齿轮泵，都以性能优良、工艺精美见长，远销西欧、北美、东南亚的三十多个国家和地区。

美不美，家乡水。《京山古今》一书，由于时间和水平

目 录

概况

- 京山县概况····· (1)
- 〔附〕 京山沿革····· (8)
- 京山县历代县名城址考····· (19)
- 京山附记····· (48)
- 湖北省国营五三农场概况····· (50)
- 湖北省太子山林场概况····· (54)

集镇

- 新市镇····· (57)
- 厂河····· (61)
- 三阳店····· (62)
- 杨家集····· (63)
- 宋河镇····· (64)
- 槐树店····· (66)
- 坪坝街····· (67)
- 罗店街····· (68)
- 孙家桥····· (69)
- 官桥铺····· (70)
- 永兴镇····· (71)
- 朱家岭····· (72)
- 曹武街····· (72)
- 丰谷街····· (73)
- 田家岭····· (74)

钱家场	(75)
永隆河	(76)
杨家潭	(77)
罾口	(78)
一家岭	(79)
横岭集	(81)
〔附〕京山县集镇一览表	(82)

古迹和游览地

屈家岭文化遗址	(87)
苏家垄文化遗址	(88)
新市遗址	(90)
三王城遗址	(92)
富水城遗址	(93)
文笔峰	(94)
观音岩	(96)
花石岩	(97)
申公岭	(98)
晒书台	(99)
芭蕉寺	(99)
倒灌溪	(100)

著名人物

申包胥	(103)
王匡、王凤	(104)
高岱	(105)
王宗茂	(106)

李维楨	(107)
王 格	(108)
郝 敬	(108)
尚登岸	(109)
易本焯	(111)
刘 英	(112)
刘 铁	(115)

诗文选

京山道中	(117)
三滢渔歌	(117)
长庆寺遇常州阮秀才	(118)
白谷洞春游杂咏三首	(119)
观音岩	(120)
富水寺	(120)
宿芭蕉寺	(121)
游太阳寺	(121)
滴水岩	(122)
谒申大夫祠	(122)
望惠亭山怀古	(123)
京山竹枝词八首	(123)
京源寺晚饮王屈二生	(125)
冬夜进石板河	(126)
新街凯歌	(127)
张执一诗六首	(129)
聂绀弩诗十首	(132)
劭严嵩疏	(136)

革命纪念地

- 京山县革命斗争史简介·····(143)
- 台岭庙·····(149)
- 八字门·····(150)
- 丁家冲·····(152)
- 大山头·····(153)
- 养马贩·····(154)
- 新街·····(156)
- 马家冲·····(158)
- 小花岭(小焕岭)·····(159)
- 向家冲·····(160)
- 巴家冲·····(162)
- 罗家桥·····(163)
- 革命烈士陵园·····(165)

革命烈士小传

- 袁传鉴·····(167)
- 周洪元·····(168)
- 陈道昌·····(171)
- 袁立·····(175)
- 肖九成·····(180)
- 徐履青·····(182)
- 涂维军·····(184)

自然地理实体

山

- 许家寨·····(189)
- 虎爪山·····(191)
- 郭家大山·····(192)

摩天岭	(193)
京源山	(193)
惠亭山	(195)
张良山	(196)
大石山	(197)
龙尾山	(197)
石女山	(198)
香山观	(198)
〔附〕 京山县主要山名一览表	(201)
山洞	
空山洞	(207)
仙女洞	(208)
白谷洞	(208)
宋家丰洞	(211)
河流	
洩水	(213)
大富水	(214)
漳河	(216)
永濞河	(216)
石板河	(217)
漱水	(218)
钱场河(东河)	(218)
司马河	(218)
大官桥河(西河)	(219)
〔附〕 京山县主要河流一览表	(220)
泉	
汤堰温泉	(221)

四股泉·····(223)

仙女泉·····(223)

人工建筑

水库

惠亭水库·····(226)

高关水库·····(227)

郑家河水库·····(229)

吴岭水库·····(229)

八字门水库·····(230)

大官桥水库·····(231)

石龙水库·····(232)

刘畷水库·····(233)

余家河水库·····(233)

叶畷水库·····(234)

绿水堰水库·····(235)

〔附〕京山县大、中、小(一)型水库一览表··(235)

堰

天生堰·····(238)

沙钵大堰·····(239)

干渠、渡槽、隧洞

惠亭水库南、北干渠·····(240)

竹林湾渡槽·····(242)

陡冠山隧洞·····(243)

公路

皂(市)一荆(门)公路京山段·····(247)

汉(口)一宜(昌)公路京山段·····(248)

桥梁

南河桥·····(249)

宋河大桥·····(250)

杨洼桥·····	(251)
大官桥·····	(251)
廖家桥·····	(252)
电灌站	
京南电灌站·····	(252)
变电站	
新市变电站·····	(254)
宋河变电站·····	(255)
永隆变电站·····	(255)
钱场变电站·····	(256)
土特产	
香 菇·····	(257)
板 栗·····	(258)
黑木耳·····	(259)
白木耳·····	(261)
桥 米·····	(261)
对节树·····	(262)
银杏(白果)·····	(263)
油 桐·····	(265)
乌柏(木梓)·····	(266)
棕树(棕片)·····	(267)
京百合·····	(268)
金银花·····	(269)
蜈 蚣·····	(269)
附录	
京山县各公社(镇)基本情况一览表·····	(271)
京山县公社(镇)、管理区、生产大队名称·····	(273)
京山县县直机关一览表·····	(280)
后记 ·····	(285)

京山县概况

京山县地处鄂中，位于大洪山南麓，江汉平原北端。东与应城、安陆两县接壤，西与钟祥县为邻，南与天门县交界，北与随县相连。全县东西宽约75公里，南北长约86公里，跨东经 $112^{\circ}43'$ — $113^{\circ}29'$ ，北纬 $30^{\circ}42'$ — $31^{\circ}27'$ 。县人民政府驻京山县新市镇，东南距湖北省武汉市130公里，西南距荆州地区行政公署所在地荆州城115公里。

全县辖14个公社，1个镇，67个管理区，414个生产大队，2,710个生产队，6,489个自然村。总面积3,520平方公里（包括境内西南部省辖的五三农场和太子山林场）。现有耕地面积870,597亩（水田673,172亩，旱地197,425亩），林业用地面积240万亩，水面（包括河流）21.5万亩，水产养殖面积88,642亩。全县共有95,480户，526,529人（回族77人，壮族10人，满族9人，苗族2人，瑶族1人，其余均为汉族），其中农村人口489,807人，城镇人口36,722人，城乡从业人口195,300人。

京山县是鄂中大洪山区的组成部分。大洪山向境内延伸，县内有许家寨、摩天岭、郭家大山、虎爪山等4条主要山脉。在4条主要山脉之间，峰峦起伏，沟壑纵横，蜿蜒伸展，又形成258个大小山头，500余条大小溪流，270处大小泉眼，汇成漳河（晏店河）、大富水（宋河）、洩水（京山河）、永隆河等4条主要河流。山势、水势，皆为西北高，东南低，地势亦然，形成了本县丘陵占50%，山区占46%，