



中國文物小叢書

木蘭圍場

MULAN HUNTING GROUND

797

807

# 木兰围场

承德地区文物管理所编

文物出版社

# 木兰围场

承德地区文物管理所编

\*

文物出版社出版

一二〇一工厂印刷

新华书店北京发行所发行

1986年12月第一版第一次印刷

787×1092 32开 印张：1 插页：2

统一书号：11068·1592 定价：0.55元


## 木 兰 围 场


清代前期，在承德避暑山庄的北部（现河北省围场县），有一处规模宏大的皇家名苑，它就是著名的木兰围场，亦称热河木兰围场。

木兰围场的命名，来自“哨鹿”的诱猎方式。“木兰”系

1441

木兰围场中的永安湃围场






东线入崖口


满语，意即“哨鹿”，即猎人以木制的长哨吹出仿效雄鹿求偶的声音，引诱雌鹿出现，以便围猎。围场，即行围打猎的场所。

木兰围场东西长一百五十公里，南北宽一百余公里，总

面积达一万多平方公里。围场的北部是平均海拔一千四百米以上的坝上高原，南部是丘陵盆地。这里气候属于北温带的东亚季风区，雨量充沛，森林密布，河流纵横，适宜于北温带大陆生长的动物应有尽有。这些种类繁多的飞禽走兽，为清军行围习武提供了活靶子；错综复杂的地形，给满蒙骑兵训练骑、射技术提供了有利条件。木兰围场原本

东庙宫全景





西庙官

是蒙古喀喇沁、敖汉、翁牛特、克什克腾等部的游牧地。康熙帝于康熙二十年(1681)巡视塞外时，蒙古诸部将这一片土地献给清廷，由此开辟了木兰围场。

开辟木兰围场是清政府“肄武绥藩”，巩固北部边防的战略决策。清军入关后，娴熟弓马的八旗子弟逐渐骄逸自安，耽于游乐，战斗力日益衰退。而当时的北方又战乱频仍，康熙四年(1665)，沙俄重占黑龙江的雅克萨，又入侵喀尔喀



蒙古色楞格河流域，煽动民族分裂：康熙十四年(1675)，察哈尔蒙古布尔尼叛乱；康熙十六年(1677)漠西北厄鲁特蒙古准噶尔部首领噶尔丹发动叛乱，进攻和硕特部，侵占青海。次年，又侵入新疆。并勾结沙俄进行民族分裂活动。内忧外患给刚刚以“弓矢定天下”的清王朝笼罩了一层阴影。因此，整饬武备，团结蒙古诸部，巩固北部边防，成了清政府的当务之急。于是，清朝选中了这块南拱京师，北控漠北，山川险峻，里程适中的漠南游牧地，建立围场。这样既可锻练军伍，提高战斗力，又可借助满、蒙民族围猎的活动，联络感情，加强团结，从而实现“以蒙古备朔方，合内外之心，成巩固之业”的安国大计。

庙宫前的古松







木兰围场中的永安莽咯围场


木兰围场有东、西两个入口。东边的称伊逊崖口，西边的叫伊玛图口。东西两个围口分别建有东庙宫和西庙宫。这两处庙宫是为皇帝行围时小憩所设。围场境内又根据围猎需要，依自然山势划分为七十二个小型围场。这些小型围场都以蒙语或满语命名。各围之间的距离多则二、三十公里，少则一、二十公里。整个围场外围都竖有木栏，俗称“柳条边”。附近的八旗卡伦及蒙古人民平时不得入内，以保障野生动物的生息繁衍。


木兰围场初建时，由蒙古各王公分头负责管理，到康熙四十五年(1706)才设围场管理机构。乾隆十八年(1753)

又增设左右“翼长”和“骁骑校”，驻防围场的官兵由康熙初年的一百余名增至八百名。围场管理体制也日益完善。

木兰围场建立后，清廷在这里开始了大规模的围猎习武活动。木兰习武也称“木兰秋狝”或“秋狝大典”。每年或隔年举行一次。嘉庆六年(1751)以后始无定制，据统计，自康熙开围至嘉庆二十五年(1820)的一百四十年间，共举行了木兰秋狝一百零五次之多。

永安湃围场乾隆殪虎碑







木兰秋狝图局部——秋狝御幄（清人绘）

木兰秋狝图局部（清人绘）










左上：乾隆曾用的弓(局部)。  
此为刻在弓上的文字。

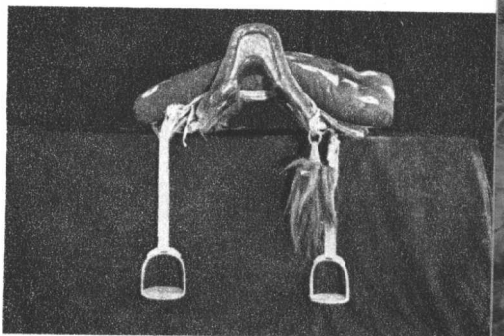

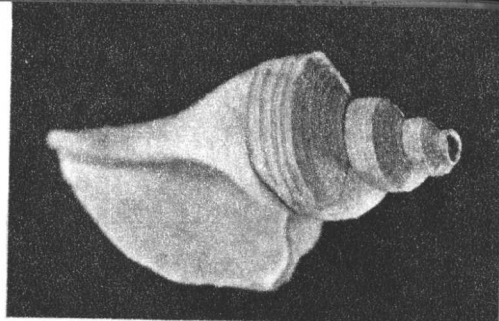



左下：木兰秋狝时士兵穿的铁  
锁子甲

右上：木兰秋狝时镶黄旗士兵  
穿的盔甲



木兰秋狝时  
用的工具



左上： 辇

左下： 轿

右上： 螺号

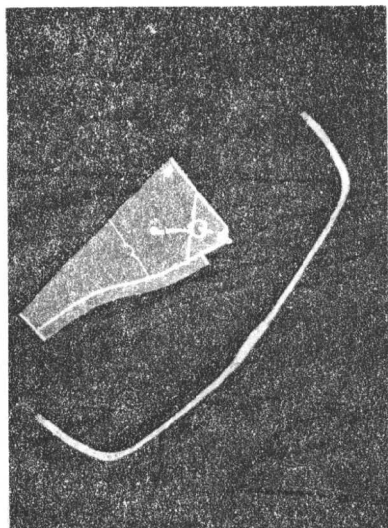
右中： 鞍鞯

右下： 马鞍

## 木兰秋狝时用的武器



左上： 子母砲  
左下： 箭袋



右上： 弓和弓袋  
右下： 腰刀

