

中国分省系列地图册



# 陕西省地图册

SHANXI SHENG DITUCE

# 秦




中国地图出版社



- K99  
38

# 陕西省地图册



中国地图出版社

108 旬阳县 白河县

主 编: 唐建军

审 校: 马金祥

封面设计: 李 伟

审 订: 杨守一

## 陕西省地图册

中国地图出版社编制出版发行  
(北京市白纸坊西街3号 邮编100054)

北京市美通印刷厂印刷

新华书店经销

890 × 1240 32开 4.25印张

2001年8月第1版 2001年8月北京第1次印刷

ISBN 7-5031-2461-X/K·984 印数: 0001-5000

GS(2001)067号 定价: 19.00元

(00012)

版权所有, 侵权必究

本书如有残缺, 请与发行部联系调换



军科图书馆1074060




## 图书在版编目(CIP)数据

陕西省地图册/唐建军主编. - 北京: 中国地图出版社, 2001.4

ISBN 7-5031-2461-X

I. 陕… II. 唐… III. 行政区地图-陕西省-地图集 IV. K992.241

中国版本图书馆CIP数据核字(2001)第10918号



























































13Apr 23/03

# 图 例

## 县(市)区图

- |  |          |  |                     |
|--|----------|--|---------------------|
|  <b>西安市</b> | 省级行政中心   |    | 省道                  |
|  <b>咸阳市</b> | 地级市行政中心  |    | 县乡道                 |
|  <b>户县</b>  | 县级行政中心   |    | 常年河、时令河、伏流河         |
|  <b>商州市</b> | 地区行署驻地   |    | 水库、水坝、渠道            |
|  <b>大王镇</b> | 乡、镇行政中心  |    | 常年湖、时令湖             |
|  <b>柳家庄</b> | 村庄       |    | 山峰及高程<br>3767 ▲ 太白山 |
|             | 省级界      |    | 泉、井                 |
|             | 地级界      |    | 世界文化与自然遗产           |
|             | 县级界      |    | 国家级自然保护区            |
|             | 铁路       |    | 国家森林公园、地质公园         |
|            | 建筑中铁路    |   | 国家重点风景名胜            |
|           | 高等级公路    |  | 其他旅游景点              |
|           | 建筑中高等级公路 |  | 机场                  |
|           | 国道及编号    |  | 长城                  |

## 城 区 图

- |   |             |   |            |
|---|-------------|---|------------|
|  | 街区及街道       |  | 体育场、体育馆    |
|  | 公园、绿地       |  | 影剧院        |
|  | 空地          |  | 医院、疗养院     |
|  | 省委、省政府      |  | 学校         |
|  | 市委、市政府、地区行署 |  | 科研、设计、新闻出版 |
|  | 区委、区政府      |  | 工厂         |
|  | 街道办事处       |  | 机场         |
|  | 宾馆、餐厅       |  | 长途汽车站      |
|  | 银行          |  | 宝塔         |
|  | 邮政、电信       |  | 其他单位       |
|  | 展览馆、纪念馆、博物馆 |  | 旅游景点       |
|  | 文化宫、美术馆     |  | 河堤         |
|  | 图书馆         |  | 经济林        |



# 目 录

## 序 图

陕西概况	1-2
陕西政区	3-4
陕西地势	5-6
陕西交通(陆路 航空)	7-8
陕西旅游	9-10

## 西安市

西安市	11-12
西安市城区(莲湖区 新城区 碑林区 雁塔区 灞桥区 未央区)	13-14
西安市城区(阎良区 临潼区) 莲湖区 新城区 碑林区 雁塔区 灞桥区 未央区	15-16
阎良区 临潼区 高陵县 蓝田县	17-18
长安县 户县 周至县	19-20
西安市旅游景点	21-22

## 铜川市

铜川市 铜川市城区(王益区 印台区)	23-24
王益区 印台区 宜君县 耀县	25-26

## 宝鸡市

宝鸡市	27-28
宝鸡市城区(渭滨区 金台区)	29-30
渭滨区 金台区 宝鸡县 凤翔县	31-32
岐山县 扶风县 眉县 太白县	33-34
千阳县 陇县 麟游县	35-36
凤县 宝鸡市旅游景点	37-38

## 咸阳市

咸阳市	39-40
咸阳市城区(秦都区 渭城区)	41-42
咸阳市城区(杨陵区) 兴平市城区 秦都区 渭城区	43-44
杨陵区 武功县 兴平市	45-46
乾县 礼泉县	47-48
三原县 泾阳县 淳化县	49-50
永寿县 长武县 彬县	51-52
旬邑县 咸阳市旅游景点	53-54

## 渭南市

渭南市	55-56
渭南市城区(临渭区) 韩城市城区 华阴市城区	57-58
临渭区 华县	59-60
华阴市 潼关县 大荔县	61-62
合阳县 韩城市	63-64



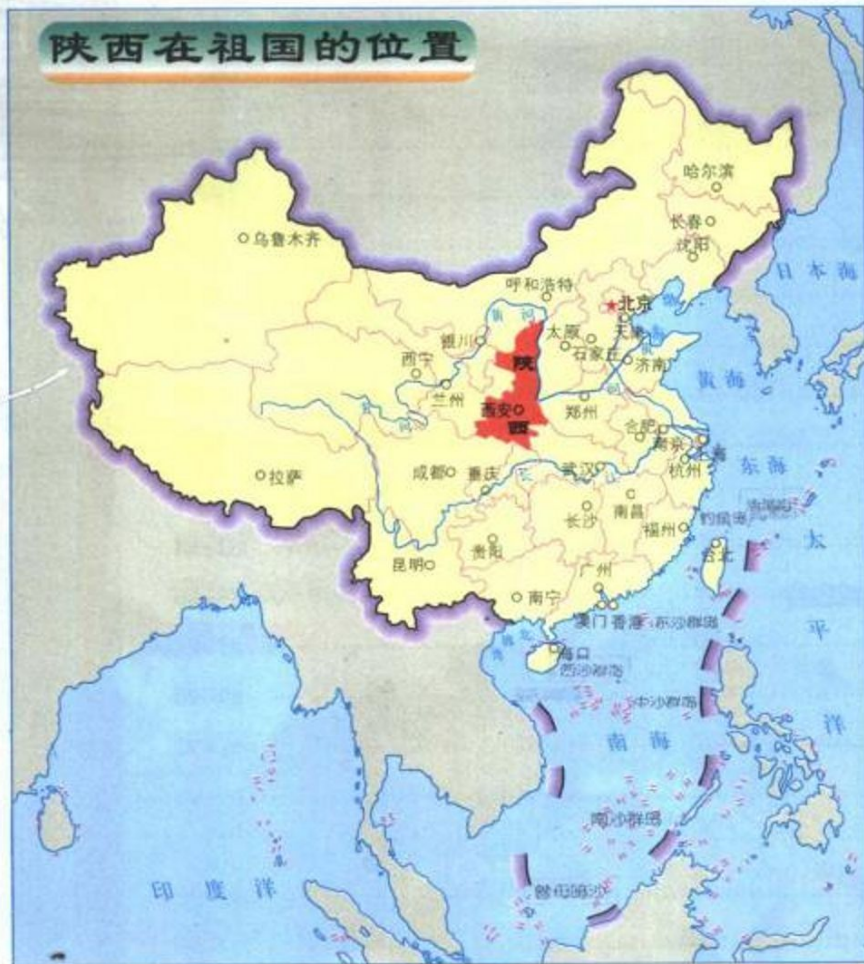
# 目 录

白水县 澄城县 蒲城县	65-66
富平县 渭南市旅游景点	67-68
<b>延安市</b>	
延安市	69-70
延安市城区(宝塔区) 宝塔区	71-72
吴旗县 志丹县	73-74
安塞县 延川县 延长县	75-76
子长县 甘泉县 富县	77-78
宜川县 黄龙县 洛川县	79-80
黄陵县 延安市旅游景点	81-82
<b>汉中市</b>	
汉中市	83-84
汉中市城区(汉台区) 汉台区 城固县	85-86
洋县 佛坪县 西乡县	87-88
镇巴县 南郑县	89-90
宁强县 略阳县 勉县	91-92
留坝县 汉中市旅游景点	93-94
<b>榆林市</b>	
榆林市	95-96
榆林市城区(榆阳区) 榆阳区	97-98
府谷县 神木县	99-100
佳县 米脂县 绥德县 吴堡县	101-102
清涧县 子洲县	103-104
横山县 靖边县	105-106
定边县 榆林市旅游景点	107-108
<b>商洛地区</b>	
商洛地区	109-110
商州市城区 商州市	111-112
镇安县 山阳县	113-114
洛南县 柞水县	115-116
商南县 丹凤县	117-118
<b>安康市</b>	
安康市	119-120
安康市城区(汉滨区) 汉滨区	121-122
宁陕县 石泉县 汉阴县	123-124
紫阳县 岚皋县	125-126
平利县 镇坪县	127-128
旬阳县 白河县	129-130



# 1 陕西概况

陕西在祖国的位置



陕西省位于我国内陆腹地，是连接东部和西北、西南、华北地区的枢纽；战略地位十分重要，是西北、西南和中原交往的必经之地。陕西地形复杂，气候多样，生物、矿产资源丰富，为工农业全面发展提供了优越的条件；陕西山川秀美，自然景观奇特，历史悠久，古代文化辉煌灿烂，是华夏古文明最重要、最集中的发源地之一，人文旅游资源得天独厚。

陕西省地处黄河中游区，得名始于西周。周、召二公以陕陌(今河南省陕县)为界，分陕之东，陕之西而治；春秋战国时期为秦地。故简称为“陕”或“秦”。陕西位于

东经 $105^{\circ} 29' - 111^{\circ} 15'$ ；北纬 $31^{\circ} 42' - 39^{\circ} 35'$ 之间，南北纵长870千米，东西横跨150-500多千米，东与山西、河南为邻；北和内蒙古相接；西与宁夏、甘肃毗连；南与四川、重庆、湖北相邻。是世界上面积最大，发育最典型的黄土高原的中心。秦岭山脉主体位于陕西境内，为我国南北自然界线的分离带和黄河、长江的分水岭。东越平原与海洋相望，西跨高原可直通中亚、西亚和欧陆。总面积19万多平方千米。总人口3605万人。辖西安、宝鸡、咸阳、渭南、铜川、汉中、延安、榆林、安康九个地级市和商洛1个地区。共有83个县、4个县级市、20个市辖区；2135个乡镇；32332个行政村。省会是西安市。

陕西是一个多民族聚居的地区，除汉族外，有回、满、蒙古、壮、藏、朝鲜、维吾尔、苗、彝、布依、侗、瑶、白、土家、哈尼、哈萨克、傣、黎、高山、水、东乡、纳西、柯尔克孜、土、达斡尔、仫佬、羌、撒拉、毛南、仡佬、锡伯、塔吉克、乌孜别克、俄罗斯、鄂温克、裕固、京、塔塔尔、门巴、傈僳、佯、畚、拉祜、普米、保安等45个少数民族。

陕西是人类祖先的发祥地之一，不仅有史前的115万年前的“蓝田猿人”，还有6800年前新石器时代的半坡遗址。有史以来，遗存丰富。从公元前11世纪起，西周、秦、西汉、新莽、西晋(末年)、前赵、前秦、后秦、西魏、大夏、北周、隋、唐等13个王朝，建都陕西。延续共约1500多年。是中国历史上多朝代的政治、经济、文化的中心。“丝绸之路”从西安起点，将中华民族灿烂文化传于西方。



陕西具有革命的历史传统，1935年红军长征到达陕北，中共中央进驻延安，陕西成为中国革命的圣地。曾经是抗日战争、解放战争的总后方。在中国革命历史上载有光辉的一页。

陕西地处温带、暖温带和北亚热带。全省横跨三个气候带，南北各地气候差异极大，年平均气温由北向南递减，无霜期5-6个月。南北温度差异夏季小(6℃-7℃)冬季大(大于13℃)，年降水量由北向南递增，从陕北定边的343.6毫米，到陕南镇巴的1237毫米。气温适宜，雨量适中，风物皆宜，四季分明。

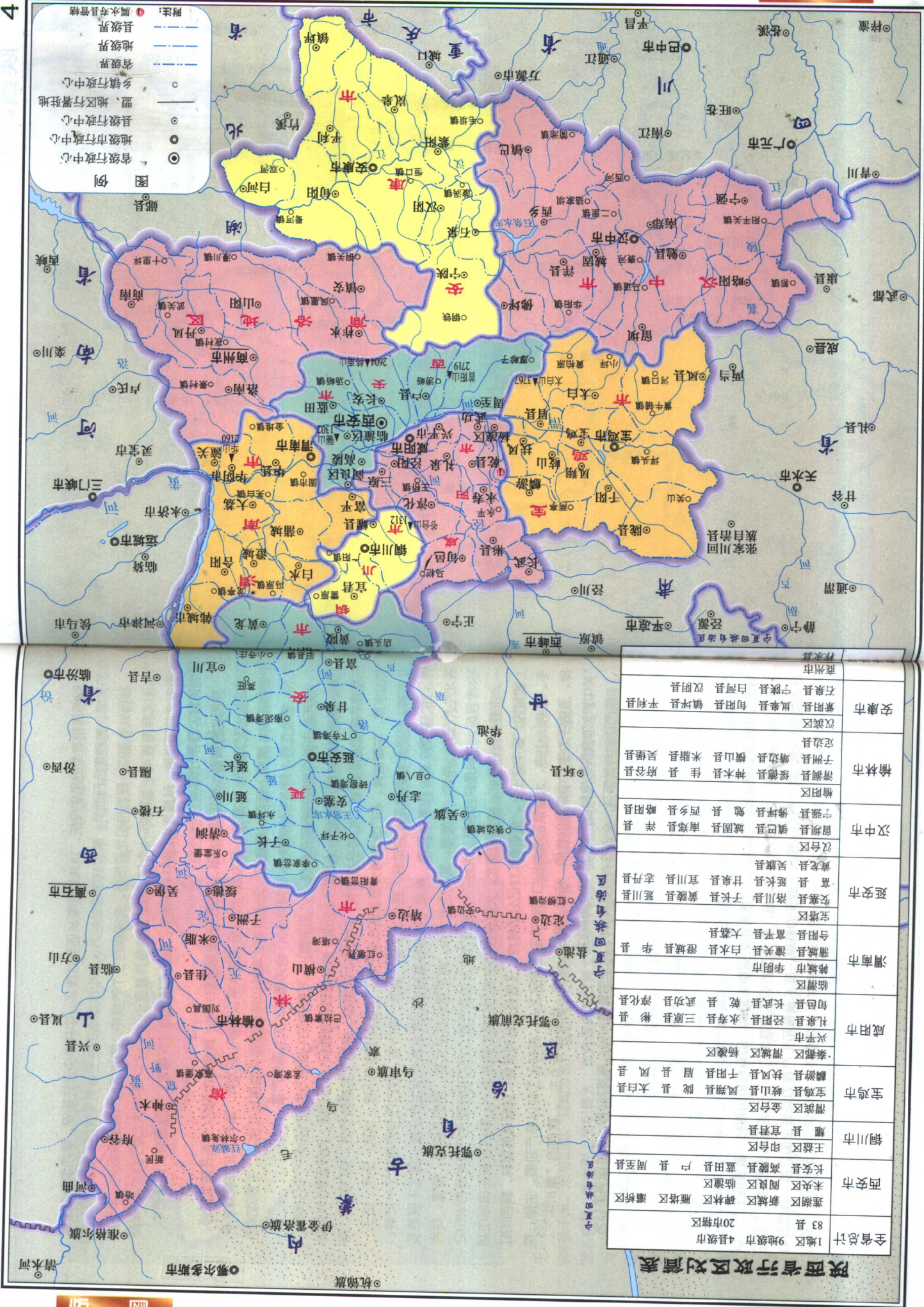
陕西地跨黄河、长江两大水系，外流区占全省面积98%，其余为内流区(分布在陕北风沙、草滩区)。河少湖多，水质差，多为咸、苦水。外流区水系以秦岭山脉为界，秦岭以北为黄河水系，主要河流有：渭河、延河、清涧河、无定河等。秦岭以南除洛河外均属长江水系，主要河流有汉水、嘉陵江等。河流多险滩峡谷(除渭河外)，含沙量高，水土流失严重。

陕西自古就有着较好的耕作传统，“八百里秦川”和陕南汉中盆地乃是历代兵家“屯兵储粮”之地，现有耕地533万多公顷，人均近0.2公顷。全省灌溉设施面积145万公顷，有效面积134公顷，占基本农田总面积的39.5%，著名渠道有：泾惠渠、洛惠渠。修建了宝鸡峡引渭、交口抽渭、冯家山水库、东雷抽黄、石门水库等大型灌溉发电工程。主要农作物有小麦、水稻、玉米、谷子、豆类等。经济作物有棉花、油菜籽、蔬菜、水果、烟叶、茶叶等。陕西已分别建成了一批粮、棉、汪、烤烟、奶、山羊、猪肉、苹果、养鸡等基地县。渭北及关中主产小麦；渭北干原地及陕北主产玉米、杂粮、豆类等。陕南主产大米。棉花基地县在大荔、泾阳及临渭、临潼、阎良等5个县区。油料是陕西省第二大经济作物，陕西是全国率先建立百万亩烤烟生产基地县的省份之一。主要分布在陕北、陕南和渭北。大蒜是陕西主要出口换汇蔬菜之一。陕西辣椒在国际市场上被誉为“椒中之王”。全省有0.12亿公顷林地，主要经济林有苹果、猕猴桃等果林，陕西的红枣、核桃、山杏、大板栗已成为出口创汇的主要果品之一。森林化工业以盛产油桐、生漆、栓皮、五倍子为主。中草药以杜仲、沙棘、银杏、天麻、绞股蓝等为主。陕西的“秦川牛”、“关中驴”为我国优良种畜，奶山羊居全国首位。

陕西动物种类繁多，全省现有兽类140种，占全国兽类30%；鸟类360种，占全国鸟类13%，大都分布在秦岭山区。其中列入国家保护动物29种，一类保护动物中的大熊猫被誉为国宝；金丝猴为动物中的“活化石”；1985年世界仅有朱鹮20只，其中17只在陕西。

陕西是我国新兴工业基地之一。已形成了以军工、机械、电子、煤炭、电力、纺织、食品、化工为支柱的骨干工业体系。其中新兴的电子及通讯设备制造业技术力量雄厚、设备精良、生产能力强，可生产各种雷达、导航、通讯设备，卫星地面接受系统，彩色显像管等上千品种。纺织工业形成了以棉纺织业为中心，包括各类纺织物的复制、印染和纺织器材、服装的生产，以及相应的科研教育在内的纺织工业体系，是全国纺织工业基地之一。交通运输设备制造工业在陕西发展迅速，其中航空、航天工业实力雄厚，技术设备和生产能力均居全国之首。我国发射和回收卫星的整个系统，相当一部分是由陕西有关厂家提供的。目前陕西还是全国三大重型汽车生产基地之一。陕西煤炭、石油、天然气储量十分丰富。医药保健业种类齐全。轻工产品相当发达，烟、酒行业、食品加工业也占据重要地位。





**图例**

- 省级行政中心
- 地级行政中心
- 县级行政中心
- 盟、地区行署驻地
- 乡镇行政中心
- 省界
- - 地级界
- - 县级界

附注：● 属永寿县管辖

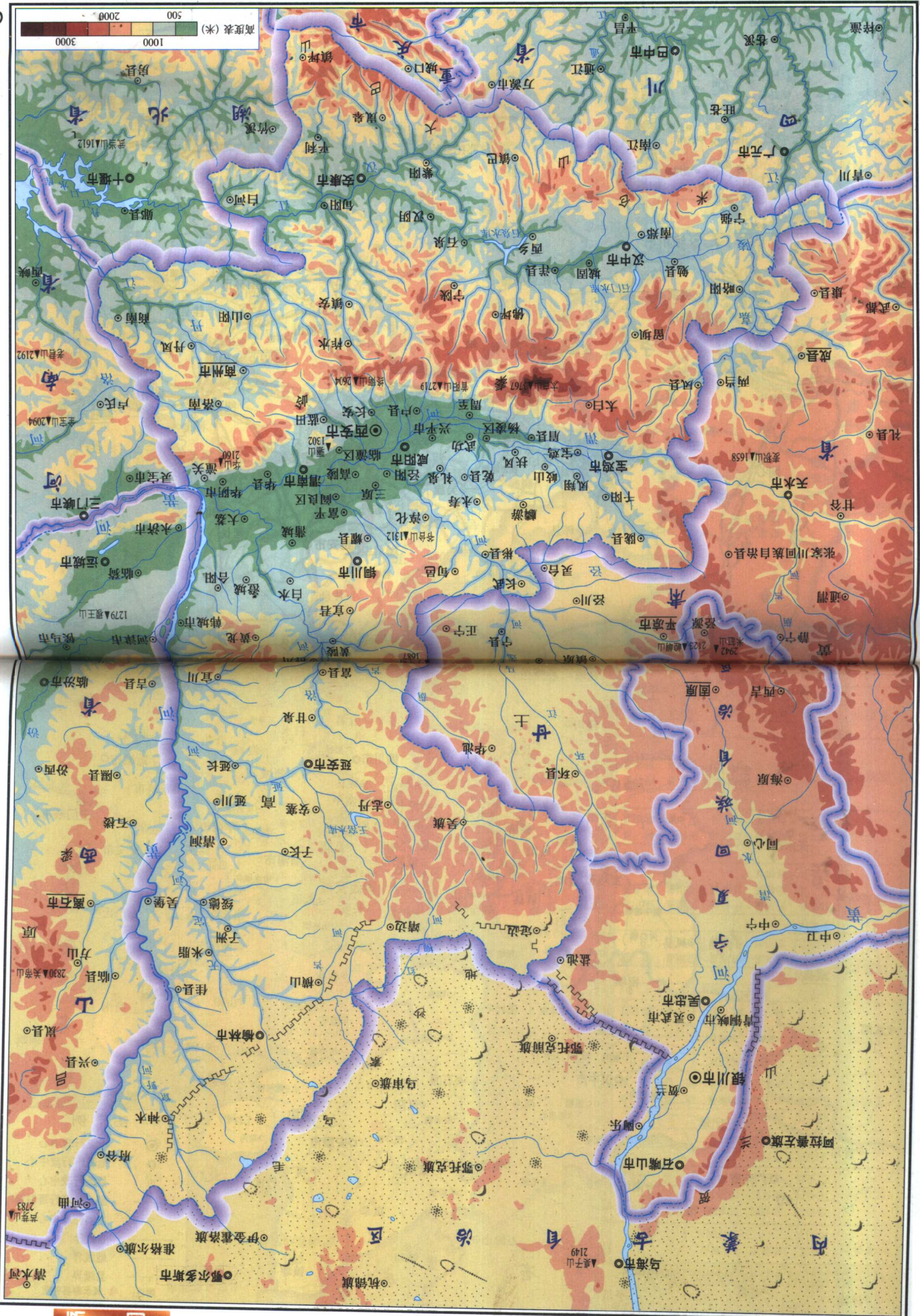
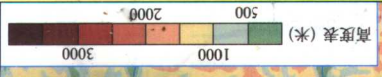
陕西省行政区划对照表

全省总计	1地区 9地级市 4县级市 83县 20市辖区
西安市	莲湖区 新城区 碑林区 雁塔区 灞桥区 未央区 阎良区 临潼区
铜川市	王益区 印台区 耀县 宜君县
宝鸡市	渭滨区 金台区 陈仓区 岐山县 凤翔县 陇县 太白县 麟游县 扶风县 千阳县 眉县 凤县
咸阳市	秦都区 渭城区 杨陵区 兴平市 礼泉县 泾阳县 永寿县 三原县 彬县 旬邑县 长武县 乾县 武功县 淳化县
渭南市	韩城市 华阴市 蒲城县 潼关县 白水县 澄城县 华县 宝塔区 合阳县 富平县 大荔县
延安市	宝塔区 富县 延川县 子长县 黄陵县 延川县 吴旗县 甘泉县 宜川县 志丹县 黄龙县 吴旗县
汉中市	汉台区 留坝县 镇巴县 城固县 南郑县 洋县 宁强县 佛坪县 勉县 西乡县 略阳县
榆林市	榆阳区 清涧县 绥德县 神木县 佳县 府谷县 子洲县 靖边县 横山县 米脂县 吴堡县
安康市	汉滨区 石泉县 白河县 汉阴县 平利县 紫阳县 岚皋县 旬阳县 镇坪县 平利县
商州市	商州区








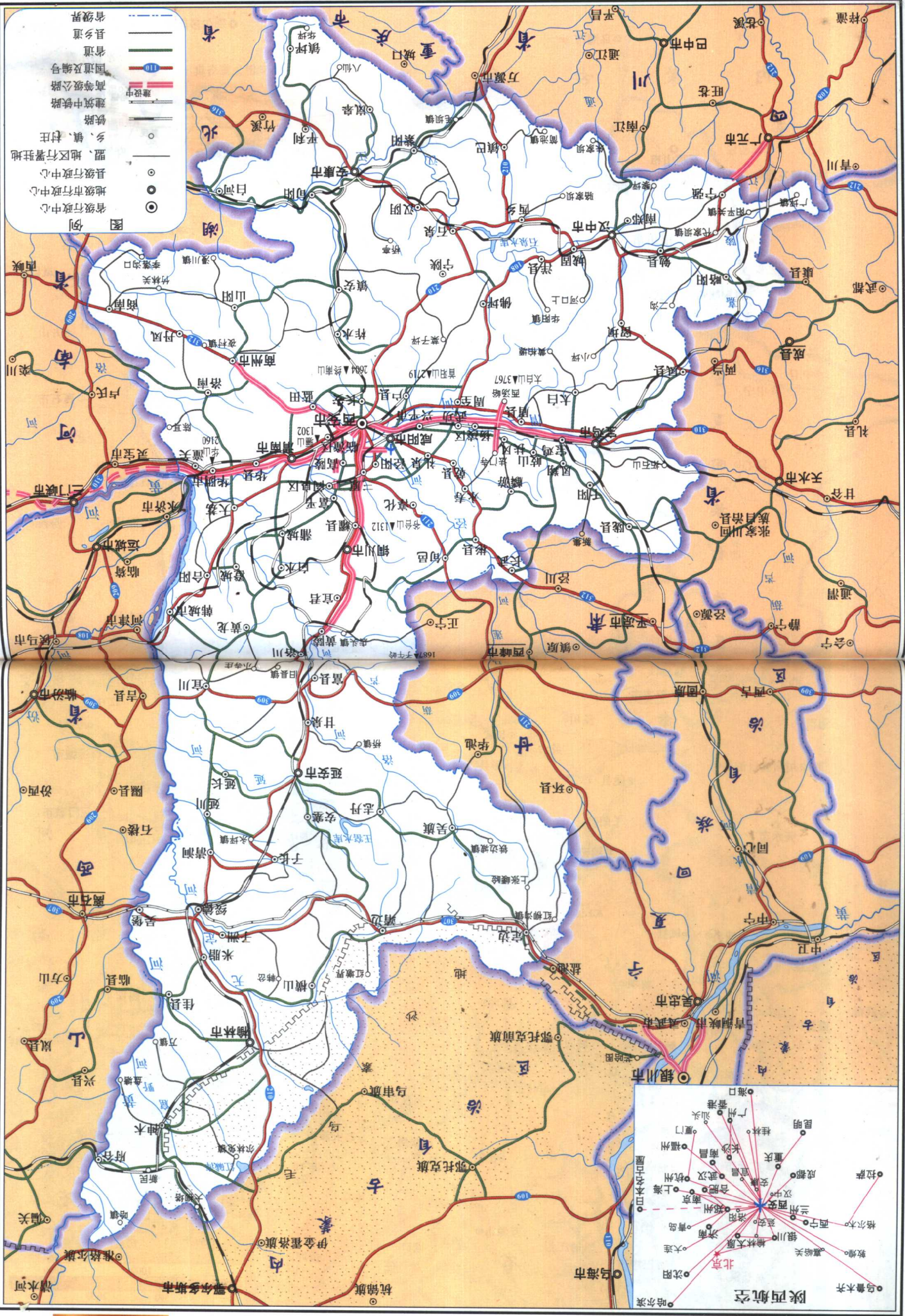


5 陕西地势









7 陕西交通(陆路 航空)









- 图例**
- 省级行政中心
  - 地级行政中心
  - 县级行政中心
  - 盟、地区行署驻地
  - 乡镇行政中心
  - 世界文化与自然遗产
  - 国家级自然保护区
  - 国家森林公园、地质公园
  - 其他旅游点



