

# 塞内加尔

## ——资源、环境与发展

文云朝 编著

0.71

高家出版社

---

# 目 录

<b>第一章 国土和居民</b> .....	( 1 )
一、非洲大陆最西端的国家.....	( 1 )
二、国家简史.....	( 4 )
三、人口和民族.....	( 8 )
四、教育与医疗卫生.....	( 14 )
<b>第二章 资源与环境</b> .....	( 17 )
一、自然环境的地区分异.....	( 17 )
二、矿产资源.....	( 20 )
三、气候资源.....	( 27 )
四、植物资源.....	( 36 )
五、土地资源.....	( 42 )
六、资源开发及其环境问题.....	( 48 )
<b>第三章 经济发展及其特点</b> .....	( 56 )
一、经济发展的历史回顾.....	( 56 )
二、经济发展的基本特点.....	( 60 )
<b>第四章 农业</b> .....	( 63 )
一、农业基本特征.....	( 63 )
二、主要作物.....	( 77 )
三、畜牧业.....	( 89 )
四、渔业.....	( 96 )
五、林业及农村副业.....	( 101 )
<b>第五章 工业</b> .....	( 106 )
一、工业的发展、结构与布局.....	( 106 )
二、食品工业.....	( 110 )
三、纺织工业.....	( 113 )

四、化学工业	(114)
五、能源工业	(116)
六、采掘工业	(117)
七、机械工业	(119)
八、其它工业	(120)
<b>第六章 交通运输与对外贸易</b>	<b>(122)</b>
一、交通运输	(122)
二、对外贸易	(136)
<b>第七章 城市与旅游</b>	<b>(143)</b>
一、城市化与主要城市	(143)
二、旅游业	(154)
<b>主要参考文献</b>	<b>(159)</b>

---

## 第一章 国土和居民

### 一、非洲大陆最西端的国家

塞内加尔共和国地处非洲大陆西部，大陆最西端的海角——阿尔马迪角（ $14^{\circ}46'$ ， $17^{\circ}34'W$ ）就在它境内的佛得角半岛上。它西面濒临大西洋，东面是马里共和国，北接毛里塔尼亚伊斯兰共和国，南面与几内亚共和国及几内亚比绍共和国相邻。冈比亚共和国沿冈比亚河深深嵌入它南部领土之中。塞内加尔河流经共和国的东部和北部，向西注入大西洋，构成它与毛里塔尼亚的界河。塞内加尔河的名字，据认为来自沃洛夫语“Sounougal”，意思是“我们的小船”。这说明早年塞内加尔河就是一条主要的水上通道。塞内加尔的国名就源于此。

塞内加尔是一个发展中国家。国土面积  $196722\text{km}^2$ ，与我国陕西省相当。全国人口按联合国1990年资料为733万。首都达喀尔是西非最大的城市之一，人口约120多万。塞内加尔共和国独立后不久，对全国行政区划重新作了调整。全国共分7个行政区——大区（Région）即佛得角区、捷斯区、久尔贝勒区、辛-萨卢姆区、卡萨芒斯区、东塞内加尔区和大河区（图1）。大区下面设省（Département），相当于殖民时期行政区划中的“区”（Cercles）；省下面分区（Arrondissement）；区下面为乡（Circonscription villageoises），是基层行政单位。全国共计28个省，90个区。全国7个大区的人口、面积见表1.1。80年代国家对行政区划再次进行调整。全国共分为10个大区和30个省；大区有达喀尔、圣路易、卢加、久尔贝勒、捷斯、坦巴孔达、考拉克、法蒂克、科尔达、济金朔尔；基层行政单位分设35个城市市镇（Communes）和284个乡村村社（Communautés rurales）。最近基层的市镇和村社又分别增加为37个和317个<sup>〔26〕</sup>。

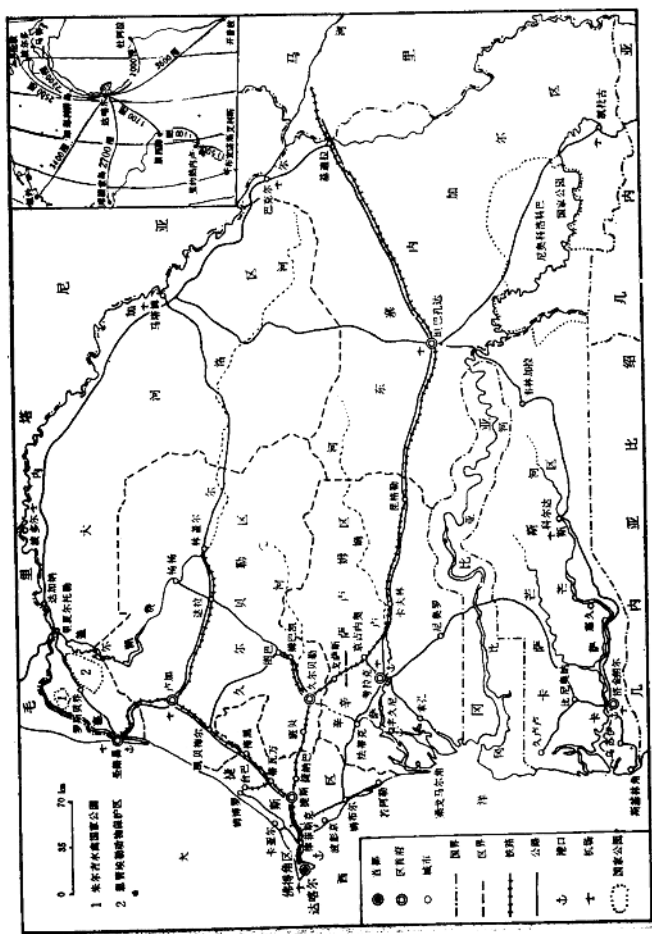


图 1 塞内加尔政区与交通

表1.1 塞内加尔的行政区一览表

	佛得角	捷 斯	久尔贝勒	辛-萨卢姆
面积 (km <sup>2</sup> )	550	6601	33547	23945
人口* (千人)	649	527	607	772
人口密度* (人/km <sup>2</sup> )	1179	79	18	32
首 府	达喀尔	蒂埃斯	迪乌贝尔	考拉克
	卡萨芒斯	大 河 区	东塞内加尔	全 国
面积 (km <sup>2</sup> )	28350	44127	59602	196722
人口* (千人)	601	372	227	3755000
人口密度* (人/km <sup>2</sup> )	21	8	3	19
首 府	齐甘省尔	圣路易	坦巴昆达	

\* 根据1970—1971年人口调查。

资料来源：参考文献[44]，Tome 1。

塞内加尔地理位置十分优越。佛得角半岛向西突出于大西洋中，成为非洲大陆西部端点，是大西洋航线上的重要中途站，是北非地中海沿岸与几内亚湾沿岸海上交通的必经之地。由毛里塔尼亚经塞内加尔到马里和几内亚湾各国，有北非马格里布地区通往西非南部的重要陆上通道；自中世纪伊斯兰教传入塞内加尔及西非之后，它就是沟通北非和西非的沙漠商队的南北重要通道，昔日频繁往来的沙漠商队，把西非内陆的树胶、黄金、盐、象牙等，经由塞内加尔穿过撒哈拉大沙漠，运往北非，再从那里换回来自印度和东方的兰麻布、服装、日用品和武器等等。塞内加尔河和达喀尔—尼日尔铁路，则是由大西洋进入西非内陆的重要通道，后者至今对西非的陆上交通仍占有重要地位。优越的地理位置，再加上佛得角南面的达喀尔湾具备天然良港的条件，使塞内加尔在非洲殖民时期就被选为殖民扩张的“桥头堡”。法国殖民者通过对圣路易、戈雷和达喀尔等地的殖民经营，使塞内加尔变成了它在西非最早的殖民据

点，把达喀尔变成它统治西非殖民地的政治、经济和军事中心。这些优越条件今天对塞内加尔的发展同样起着十分重要的作用。

## 二、国家简史

在中世纪，塞内加尔曾先后属于西非的加纳、马里、桑海等几个大帝国的版图。在法国殖民者入侵之前，它境内一些较发达的民族早就建立了自己的国家。根据迄今为止发现的有关塞内加尔地区的最早的历史记载，它作为国家的历史应该从德克鲁里(Tekrûri)王国算起(相当于我国宋朝)。它的第一任国王叫瓦尔·迪亚贝(Waar Diaabè)，死于公元1040年。到1512年，德克鲁里王国被福塔多罗王国所取代。到17世纪，在冈比亚河以北地区，除福塔多罗王国外，又先后出现了一系列组织程度不一的王国，如瓦洛王国、盖约尔王国、乔洛夫王国、巴奥尔王国、辛王国、萨卢姆王国等等。这些王国先后隶属于马里，桑海等大帝国。在这个时期，塞内加尔的经济和文化已经有了相当的发展。经济制度基本以封建制占主导地位，但同时奴隶制也还很普遍。社会经济以农业为主，锄黍、稻谷、豇豆等是当地的传统作物；同时在大部分农村，织布、铁器制作及其它手工业也相当发展，据当时的记载就有皮鞋匠、染色匠、铁匠、首饰匠、马鞍匠等手工业艺人。另外，随着同北非贸易往来的开展，商品货币关系也发展起来。当时法莱梅河谷的黄金，汇集于塞内加尔河下游的树胶等，都是吸引商人和冒险家们从北非云集到塞内加尔的最有诱惑力的物产。当时各主要民族已有自己的语言，与民间诗歌和民间舞蹈紧密相连的口头文学和音乐艺术相当发展，相当普及。法国残酷的殖民统治，消灭了塞内加尔的诸王国，使塞内加尔人民蒙受了近300年殖民压迫的痛苦。

殖民主义者对塞内加尔的侵占是从达喀尔对面的戈雷岛开始的。早在1444年，葡萄牙人和荷兰人先后来到佛得角半岛，就发现了戈雷岛。当时岛上还没有居民，到1617年，荷兰人看中了这个小岛在船只停泊和贸易上的价值，便用铁和铁钉向佛得角沿岸的头人买下了这个小岛。小岛东北有个小海湾，是良好的停泊所，“戈

雷”这两个字即来源于荷兰语的“Goede reede”，意思是“优良的海湾”。同时它离大陆很近，便于与大陆进行贸易活动，可作为商品和奴隶买卖的转运站。正因为如此，这个不足1 km<sup>2</sup>的小岛，在17世纪便成了荷兰、英国和法国等殖民主义者激烈竞争的对象，最后落到了法国殖民者手中。

法国殖民者对塞内加尔的入侵，最初是在1659年占领塞内加尔河河口的恩达尔岛，在那里建立了圣路易城。接着沿海岸向南逐步占据了戈雷岛、达喀尔和律菲斯克。这样便基本控制了塞内加尔，并构成了它向西非大陆进行殖民扩张的基地。通过这些殖民据点，他们掠走了西非大量财富，包括黄金、象牙、驼毛、树胶、棕榈果等等。后来这种经济侵略又发展为罪恶的奴隶贸易。到19世纪中叶，戈雷岛上一直还在进行贩卖奴隶的罪恶勾当。作为西非奴隶贸易中心之一的戈雷岛，至今还保留着过去囚禁黑奴的场所，留下大批关押、烤打黑奴的罪证。然而由于当地人民的反抗，从17世纪中叶到19世纪中叶的200年间，法国殖民者的侵略仅限于沿海几个据点，虽费尽心机向腹地渗入，始终未能得逞。

19世纪中叶后，资本原始积累的强烈欲望孕育了殖民扩张的野心，法国殖民者开始大规模地溯塞内加尔河而上，向内地开拓殖民地，一直达到尼日尔河流域，殖民触角伸向了马里。在整个法兰西第二帝国时代（1851—1870），法国沿塞内加尔河中、下游又建立了一批殖民据点。19世纪70年代之后，特别是普法战争之后，法国资本家的扩张野心驱使殖民者向塞内加尔大举进兵，实行军事远征，在西非拉开了殖民战争的序幕。

法国殖民者的军事侵略，遭到塞内加尔各族人民的英勇抵抗，他们用弓箭和长矛抗击着殖民军队。盖约尔王国所组织的抗击行动，有效打击了侵略军，迫使他们不得不暂时同这个沃洛夫王国缔结和约。图库勒族的贵族领袖阿赫马杜和富尔贝族领袖萨莫里曾联合起来反抗法国侵略者。他们在人民支持下，同殖民军队进行了多年的战争。塞内加尔人民的英勇反抗使殖民军遭到惨重伤亡，有时



不得不撤出他们占领的地区。只是后来由于殖民者采用了“以非洲人打非洲人”的毒计，军事进攻与政治欺骗同时并用，挑拨离间，各个击破，才打败了阿赫马杜，占领了盖约尔王国。经过几十年残酷的殖民战争，最后于1895年占领了塞内加尔全境。即使这样，塞内加尔人民也没有被征服，没有放下武器。图库勒人英勇地反抗，迫使侵略军不得不一次又一次地发起“征讨”；卡萨芒斯地区迪奥拉部落和富卢普部落的武装反抗，一直持续到1915年。

从1895年起，塞内加尔完全沦为法国殖民地。殖民者采用直接统治与间接统治相结合办法，建立了一套中央集权的殖民制度。在殖民势力薄弱的广大内陆地区，起用效忠殖民者的当地封建统治者和传统势力作为执政工具。在殖民势力强大的沿海城市，如圣路易、律菲斯克、达喀尔等，则实行直接统治，分别建立了圣路易、律菲斯克、达喀尔、戈雷四个“全权市镇”，实行所谓的资产阶级民主，给这四个市镇出生的人某些特殊待遇，诸如视其为法国公民，有选举权和被选举权，可向法国下议院派出一名代表等。不管直接统治还是间接统治，大权都在法国委派的总督手里。按殖民机构的基本体制，总督为最高首脑，下设若干级行政区，由行政长官统辖，官员由法国人担任。基层行政单位的官员，由封建部族的贵族委派。从1895年起，法国把西非各殖民连同塞内加尔合并为“法属西非总督辖区”，各个殖民地各有自己的总督，而塞内加尔的总督则同时兼整个法属西非洲的总督。总督府先在圣路易，后迁往达喀尔。这样便在行政体制上形成了塞内加尔在西非的特殊地位。塞内加尔成了法国在西非的殖民中心，达喀尔成了整个法属西非洲的首府。这个事实表明，今天塞内加尔与西非其他法语国家相比，在政治、经济、文化各领域受法国的影响最深，是有其历史根源的。

第二次世界大战之后，塞内加尔人民积极开展争取民族独立的斗争。1957年初，塞内加尔获得“半自治共和国”地位，1958年11月，成为“法兰西共同体”内的一个“自治共和国”。1959年4月4日，塞内加尔与苏丹（今马里）联合，组成“马里联邦”，仍属

“法兰西共同体”。在民族独立浪潮的推动下，1960年1—3月，“马里联邦”与法国举行关于独立的谈判，最后迫使法国让步，于同年4月4日在巴黎签署把“共同体”权力分别移交给“马里联邦，”两成员国的协议。现在塞内加尔把4月4日定为国庆节，就是为纪念这个日子。1960年6月20日，“马里联邦”正式宣告独立。同年8月20日，塞内加尔立法议会决定退出“马里联邦”，宣布塞内加尔共和国成立，随即加入“法兰西共同体”。

塞内加尔在独立初期和整个独立过程中，所奉行的对内对外政策带有浓厚的亲法色彩。在政治上它对要求彻底独立（即摆脱法国控制）的人民和党派加以压制；在经济上与法国签订了一系列合作协定，保护法国在塞内加尔的垄断资本。在国际事务中，它奉行“不结盟”政策，但又强调与法国的合作。桑戈尔总统曾说过：“法兰西共同体是一个理想的同盟机构和合作方式”。60年代末，在非洲国有化浪潮影响下，塞内加尔先后对原殖民者控制的公路、铁路和港口以及供水供电部门实行了国有化，不断增加本国在合资企业中占有股份的比重，并在外资企业中实行职工的“塞内加尔化”，鼓励和扶植本国中小企业。为捍卫本国领海主权和保护沿海丰富的渔业资源，塞内加尔政府于1970年宣布把领海范围从10.8km扩大到21.6km；1972年又宣布把21.6km领海以外198km的海域规定为专属捕鱼区，对不经协商进入捕鱼区的外国渔船予以追究。

中国和塞内加尔同属第三世界国家，两国人民在反对帝国主义、霸权主义、种族主义和犹太复国主义的斗争中互相支持。我国政府于1961年2月4日正式承认塞内加尔共和国。1971年在26届联合国大会上，塞内加尔支持恢复我国在联合国的合法席位。1971年10月和12月，我国政府代表，我驻毛里塔尼亚大使冯于九两次对塞内加尔共和国进行友好访问。1971年12月7日，中塞两国政府宣布建立外交关系。建交以来，两国的友好合作关系得到满意的发展。根据中塞两国政府的协议，中国专家与塞内加尔人民合作，为开发卡萨芒斯河、萨卢姆河、塞内加尔河，为发展水稻生产作出了积极

贡献。1974年5月，桑戈尔总统应邀对我国的正式访问，增进了两国人民的友谊，进一步加强了两国的友好合作。80年代以来两国在各个领域的合作都在顺利地发展。

### 三、人口和民族

根据塞内加的人口调查，1960年全国人口为297.3万，1970年增长到376万，人口年平均增长率为2.6%，介于尼日尔（3.0%）和毛里塔尼亚（1.5%）之间。根据联合国资料，1990年塞内加尔人口达到733万，也就是说独立30年来人口增长了一倍半。而且70年代以来人口增长速度明显高于前10年，年平均增长率为2.8%。这在很大程度上与出生率提高、而婴儿死亡率又因国家卫生医疗条件的改善而大大降低有关。60年代，塞内加尔的人口出生率为43%，婴儿死亡率为16.7%，而80年代（1985年），人口出生率提高到46%，婴儿死亡率却下降为13.7%，也就是说实际存活的婴儿比以前增加6%。

人口分布极不平衡是塞内加尔人口地理的显著特点之一。西部居民点密集，而东部人烟稀少。在西部宽达150km的沿海地区，尤其是以佛得角为中心的地区，人口特别集中。那里城市工商业较集中，同时是商品花生大宗产区，被称之为全国最有活力的地区，面积不到全国的1/4，而人口却占全国的3/4。70年代初的人口密度图（图2）清楚反映了人口的这种空间特点。1990年，塞内加尔全国平均人口密度为38人/km<sup>2</sup>（独立时为15人/km<sup>2</sup>），东部地区每平方公里只有3人左右，而向西可增加到100人，佛得角有些地区甚至超过1000人。从图2可以看到，从达加纳到塞久大致可划一条线把全国分为两部分：线以东人口密度都在15人/km<sup>2</sup>以下（马塔姆至波多尔之间的塞内加尔河谷除外）。线以西又可分为好几段，佛得角由于首都对全国人口的吸引力，人口最集中；中部花生产区由于发展了很多城镇，人口密度超过50人/km<sup>2</sup>，其外围老的花生种植区，由于地力耗竭而转为向南、向北开垦，人口逐渐疏散，人口密度逐渐减少；北部最早的花生产区人口密度较低，在15—50人

/km<sup>2</sup>之间；卡萨芒斯沿海和迪奥拉族地区，人口密度很大，超过50人/km<sup>2</sup>，向东越来越少；圣路易周围属西部人口密度较低的地区，15—30人/km<sup>2</sup>。目前塞内加尔人口分布的基本格局大致仍然如此。塞内加尔的人口分布特点，当然与自然因素（水资源及铁壳土的分布）、历史因素（历史上大的人口迁移活动及谢烈尔族、迪奥拉族聚居区的形成）有一定关系，但目前人口分布的总轮廓主要是将近300年的殖民统治勾划成的。当时法国人的殖民开发是沿铁路线推进的。以花生种植为基础的商品经济的发展，以及城市和现代工业的发展，都促使人口向达喀尔—圣路易铁路沿线、向捷斯—坦巴孔达铁路沿线集中。同时，在殖民时期已经开始的农村人口的外流，至今仍是加剧人口空间分布不平衡的重要因素。

塞内加尔的人口迁移，就其性质可分为两类，一类是农业人口地区性的转移，一类是农村人口的外流（向城市）。几十年来，塞内加尔的农村人口就表现出一种遗弃北部和东部地区而奔向中部和南部的倾向。连续的花生单一种植破坏了北部盖约尔地区的土地肥力，导致沃洛夫人向巴奥尔东部和辛-萨卢姆东部迁移。此外，也有大批农村人口从久尔贝勒和捷斯大区往南奔向辛-萨卢姆大区。地区间的农村移民，实际上是在传统的灌丛轮休制支配下，为适应花生生产发展的需要而去寻找和开发新的土地的一个社会行为。只要这种单一经济和这种传统的耕作制度不根本改变，这种移民还会继续下去。

农村人口的外流（向城市）是发展中国家极普遍的一个人口学现象。它主要是在商品经济刺激下，城乡差别加剧的产物。在塞内加尔，这种现象在殖民时期就已经开始了，原先的农民，尤其是青年，或出于城市生活的诱惑，或为寻求现金收入，大批离开农村涌入城市找工作。这种外流最初是季节性的，往往是在旱季的6—8月内进城挣钱，而到雨季则回到农村种地。但往后外流人口便慢慢在城里定居下来，这就导致了西部地区城市的飞跃发展。其中最大量的是向佛得角的移民，那里每年增加近2万人，而内地的第二级城

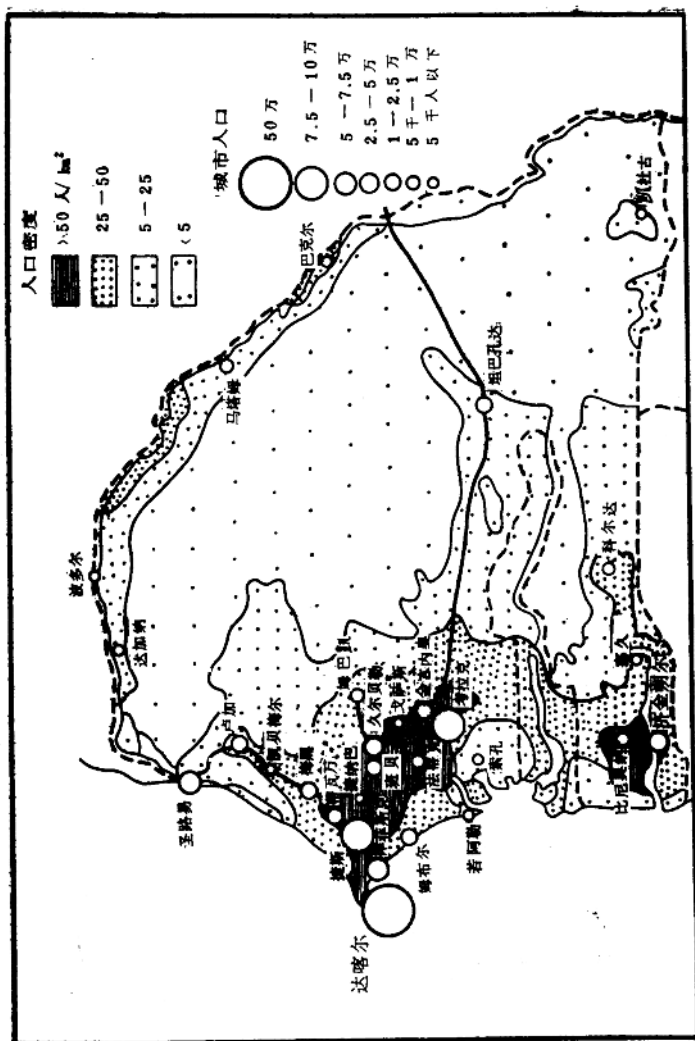


图2 城市与人口密度

市则往往是向佛得角和达喀尔移民的桥梁。农村人口大批外流的结果，挖空了农业生产中最活跃的因素，导致农业劳动力缺乏，粮食生产难以维持农村生计，城市就业困难等一系列严重问题。

塞内加尔是个多民族的国家。人数较多的民族有沃洛夫族、谢烈尔族、图库勒族、富尔贝族、迪奥拉族、萨拉科雷族和曼丁哥族。此外，还有若干少数民族，如莱布族、尼奥曼卡族、贝努克族、曼贾克族、巴朗特族等等。各民族之间尽管由于长期的往来，在分布上互相交错，但仍有明显的地域性（图3）。沃洛夫族是塞内加尔人数最多的民族，占全国人口的38%。该民族在商业和各各行政部门中占有重要的地位，经商和从政的重要人物不少是沃洛夫人。他们广泛分布在全国大部分行政区，各大城市和各级行政首府，但以其最初定居的西北部地区和中部花生产区较集中。谢烈尔族占全国人口的19%，集中分布在辛-萨卢姆区。在那里，他们创立了西非最典型的农业文明。图库勒占全国人口的13%，主要居住在塞内加尔河中游，但居民外流的现象最普遍，去哪里的都有，不仅包括国内各城市，西非各城市，而且还有不少去欧洲的。富尔贝族占全国人口的8%，以从事畜牧业为主，散居在全国各地，而以费尔洛东部为主。迪奥拉族集中分布在下卡萨芒斯地区，是个善长水稻种植业的民族。他同贝努克族、曼贾克族、巴朗特族等少数民族互为邻居。下卡萨芒斯所有这几个民族共占全国人口的14%。萨拉科雷族集中在巴克尔地区和法莱梅河沿岸。曼丁哥族，又称马林凯族，分布在卡萨芒斯河中游和东塞内加尔，它是苏丹草原地区的主要民族。在13—14世纪，他们曾是廷巴克图帝国的缔造者。曼丁哥族和萨拉科雷族又是与马里、几内亚交界地区的边境民族，在各国之间往来密切。其他少数民族如莱布族，语言与沃洛夫人相近，约4万来人，集中分布在佛得角半岛，主要从事渔业；尼奥曼卡族集中居住在萨卢姆河口的一些岛屿上或散居于谢烈尔族当中，大多是渔民；巴萨里族，人数仅1万来人，以种植业为主，辅以狩猎和采集，主要分布在凯杜古以西的塞-几边境地区。此外，在塞内加尔居

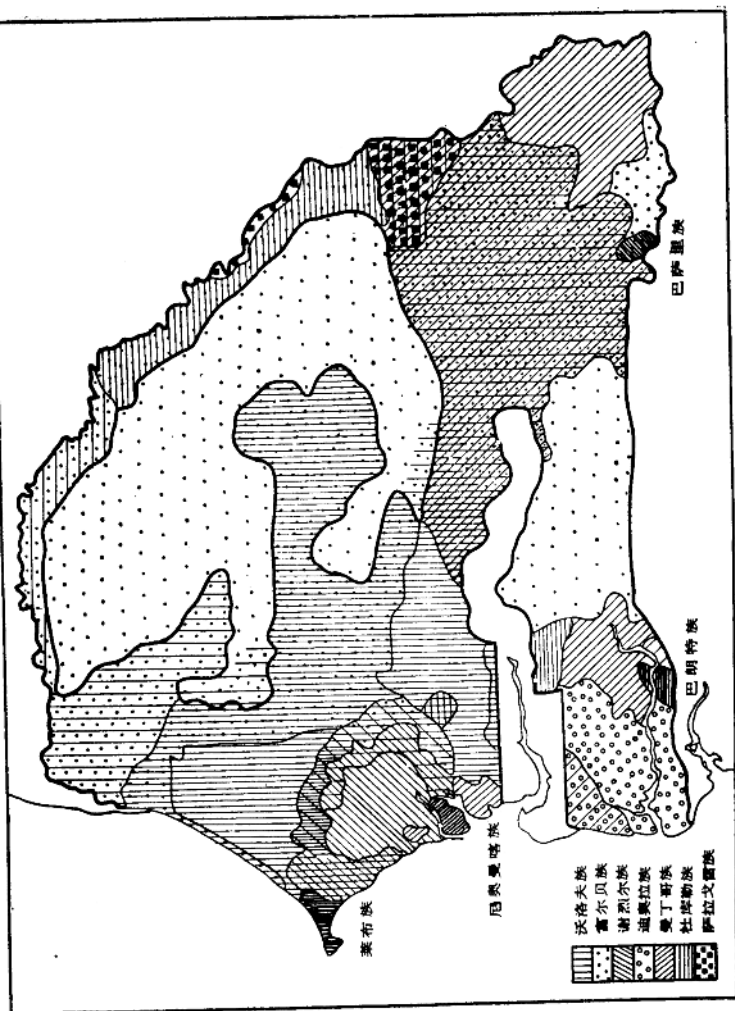


图 8 民族分布

民中，同样也包括有不到2%的外国人，主要是法国人和黎巴嫩-叙利亚人，其人数在逐渐减少，从1961年的6.3万人减到1967年的4.7万人，其中3/4集中在佛得角。

塞内加尔各民族有各自的语言。全国通行的语言有沃洛夫语、谢烈尔语、富尔贝语和曼丁哥语。在法国殖民者入侵以前，塞内加尔的官方语言为阿拉伯语，使用的文字为阿拉伯文。殖民主义入侵之后，才使用欧洲的语言文字。目前塞内加尔共和国的官方语言按宪法规定为法语。

跟非洲其它地区一样，塞内加尔各民族原是信仰各种拜物教的。他们崇拜火和太阳；崇拜各种人们愿崇拜的偶像，诸如巨石、树木或土地，崇拜当祖先看待的牲畜、神秘的自然力以及某些人格化的超自然的东 西等等。公元10—11世纪，从北非传入的伊斯兰教最先在北部的德克鲁里王国中传播开来，慢慢地它便成了一种全国性的宗教而取代了那里原来的原始宗教。目前塞内加尔仍信仰各式各样拜物教的人已经不多，除迪奥拉族之外，全国近90%的居民信仰伊斯兰教。蒂瓦万、图巴、捷纳巴、恩迪亚桑、考拉克和达鲁克里等是塞内加尔著名的伊斯兰教圣地。基督教和天主教是殖民主义者依靠行政力量强行传播的，但信奉者不多，只限于城市，只限于社会上层中的少数人。

在社会生活方面，塞内加尔各民族在生活方式和风俗习惯上各有自己的特点，诸如富尔贝人逐水草而居的游牧生活，谢烈尔人多种经营的田园风情，杜库勒人浓厚的乡土观念，迪奥拉人在肉食上的各种禁忌等等。然而在以下两点上各民族都有共同之处。一是一夫多妻制（或一妻多夫）。这种婚姻制度在农村比城市更为流行，由于伊斯兰教的关系，结婚的男子中1/4是一夫多妻，有时家长可以有四个配偶，而一夫两妻的情况较为常见；伴随而来的另一个现象是男性结婚较晚，其中2/3在29岁还是单身汉，相反，女性结婚较早，其中一半以上在19岁就结婚。二是封建宗法式大家庭的传统习惯。这种传统的大家庭，是由家长主持的按血缘关系组成的共同



体，是基本经济单位。家长享有绝对的权威，占有家庭产业，负责全家生产、生活和纳税。家长死后或因病残不能操持家务时，按沃洛夫人的规矩是由长子继承，按曼丁哥人的规矩是由其弟弟继承。在这样的大家庭中，既包括家长的成年已婚的儿子、儿媳和孙子，往往也包括家长的兄弟，因而家庭成员一般在15至40人之间，甚至更多。劳动是以共同体为基础进行的。以沃洛夫族为例，家长选定一些供养全家的土地，同时也分给所属各小家庭一份土地，每天早上全家男女老少都在全家公有的地里劳动，下午每人才可以到各自的地里干活，有的地方家长还有权向各个小家庭征收“阿萨卡”（相当于赋税）。在这种封建宗法式大家庭中，妇女享受着极不平等的待遇。例如在图库勒农村，妇女完全是男性的附属品，男人可以随意成亲或离婚，孩子要由父亲给起名字，孩子结婚只有父亲同意才算合法，结婚仪式必须父亲出席并讲了话才是最后批准。在家庭中只有男性有发言权，甚至吃饭也要等男人先吃饱之后，女人才能吃。随着殖民经济和商品货币关系的发展，青年人向往独立生活，大批外出做工，这使传统的同堂共居的大家庭便逐渐瓦解。不过其瓦解程度各民族不一，如在沃洛夫族地区，与家长同父母生的兄弟一般仍同家长住在一起。而且农村住宅的传统形式一般还保留着这种大家庭的特色。这种传统住宅一般是用粘土做的带草顶的圆茅屋或完全用茅草做的圆茅屋，好几个茅屋呈环形排列构成一套住宅，外面设有篱笆，中央是院落，院落里建有炉灶，上面往往有棚子，妇女们就在这里做饭，而富尔贝牧民的中央院落则是牲畜圈。曼丁哥人管这种住宅叫“苏卡拉”，富尔贝人管它叫“乌罗”或“加勒”，里面住着同一父系的若干小家庭。

#### 四、教育与医疗卫生

塞内加尔的现代教育起步于殖民时期。1816年法国殖民者在圣路易建立了塞内加尔的第一所小学，它专门吸收酋长和翻译的子弟入学，1843年建立了塞内加尔的第一所中学。1950年在达喀尔成立了第一所高等学校，1957年改名为达喀尔大学，它也是法语非洲的